

HDO, Band 15, Leiden, New-York, Köln, 1994.
 Lehmann-Haupt C., Armenien einst und jetzt, II, Berlin-Leipzig, 1931.
 Schröder J., Thesaurus Linguae Armeniacae, Amsterdam, 1711.

ԾԱՆՈԹԱԳՐՈՒԹԻՒՆՆԵՐ

- 1 Ի. Դեակոնովը վերականգնում է ուրարտ. *Halditaiə նախաձեռն «խալդին մեծ է» նշանակությամբ. տե՛ս ПАН, 1968, стр. 235, прим. 116:
- 2 Ա. Հմայակեան 'Arubajne աստուածությունը նույնիսկ հաստատված ծանոթագրություններից մեկում (Հմայակեան, 1990, էջ 110-11. ծան. 87) հակում է անմիջական կապ տեսնել 'Arubajne-ի եւ հնդիրանական Varuna-ի միջև, որ հասանալի է ինչպես թեկուզ հնչյունական առումով:
- 3 Յատուկ շնորհակալություն եմք յայտնում Մ. Խաչիկեանին եւ Ա. Հմայակեանին նախնական միջոցով հետ ծանոթանալու եւ արժեքատր դիտողությունների համար:
- 4 Իմաստային նշանը բերում է ըստ Մելիքիշուրի (Меликшурян, 1954: 36):
- 5 Ա. Հմայակեանը փորձում է կապել Մեդրեցու բառարանում արձանագրուած մեղարդ «դուսին» բառի հետ: Սակայն Մեդրեցու բառարանի վրայ հենուելը, այլուր այդ բառը բացակայելու պայ-

մաններում այնքան էլ վստահելի չէ, քանի որ նշում բառարանը ամենաաղաղակամ է սխալաշատ բառարան է, թերեւս, հայ բառարանագրության ողջ շտեմարանում (տե՛ս Հ. Ա. մալեան, Բաղդիք Հայոց, Երեւան, 1975, էջ Է-ԺԳ): Ըստ երեւոյթին, ճիշտ է նկատել Ղափանցեանը, որ Ս եւ Մ տառերը կարող էին շփոթուել, եւ դժուար է անգամ ասել, արդեօք մեղարդ բառ եղել է, թէ ոչ:

- 6 Այս երկիրը պետք է նույնացնել հիսթապիս այն խորձեանի հետ (յուն. Χορζηνή), որ Ստրաբոնը բնորոշում է որպէս Հայաստանի ամենահիսթապիս եւ ձիւնառատ մարզերից մեկը (Страбон, IX, 14, 4) իսկ Սիւազա-ն (-za-ն ցեղատեղանուանակերտ-ածանց է) տեղադրել Օլթու-չայի սաւզանում՝ միջնադարեան հայկական Ուղթիք/Ուխթիք-ի տեղում: Նշենք, որ Երեւանը կամայականօրէն նույնացնում է Արտազ գաւառանուան հետ, մի բան, որ անհնար է հնչյունական անցումներով բացատրել (Երեւեան, 1963, 40):
- 7 Բոլորովին անտեղի են թույն Դեակոնովի կողմից Ere (ցեղանուն) + ebanı «երկիր» կաղապար վերականգնելը (I. Diakonoff, S. Kashkai, 1981: 29), այլեւ ու.ե. հենցի վրայ՝ Ռ. Իշխանեանի կողմից «երեւելի, երեւացող» (Ռ. Իշխանեան, 1987, 71), Յ. Կարազեղեանի կողմից՝ «երջանիկ քաղաք» մեկնութիւնները (Կարազեղեան, 1998, 80-81):

THE STRUCTURE OF URARTIAN PANTHEON [SUP]

Armen Musheghian

The article examines the structure of Urartian pantheon from several points of view. For the first time we try to group the theonyms according to their linguistic nature. Besides that, the deity names are rendered through functional characteristics, as well as, geographical locations appropriately.

The linguistic classification is carried out by means of distinction of suffixal and other formants, in result of which, the names of Hurrian-Urartian [-ā, -(i)ne, -de, -ar-de, -re, -di-ne], Hittite

[ša, šini/e], Proto-Hittite [-ela, conf. Hittite -ili] and Semitic [-ta, -tu] origin are determined. Along with the derivatives, some radical names are occurred [Uā, Arde, Arne, Aue], as well as, compounds [Tej-šeba, At-bine etc.], including the *Zuzumaru* reduplication. Among the compounds, especially the Hittite and Proto-Hittite deity names with -šepa [Urat. -šeba], -pinu/-puna [Urat. -bine/-bune] components are distinguished. The latter, in particular, is realized in the reconstructed theonym *-i/Er(e)bune.

ՀԱԿԱՐԻԻ ՎԵՐՆԱՀՈՎՏԻ ՆՈՐԱՅԱՅՏ ՎԻՄԱԳՐԵՐԸ

Ալեքսան Ծակոբեան

Հակարի գետի վերին աւազանը, որը կազմուած է Շալուայ, Հոչանց եւ Աղաւնոյ վտակների հովիտներից, հնում համապատասխանում էր Սիւնիք նահանգի Աղահէճք եւ Արցախ նահանգի Վայկունիք եւ Բերձոր գաւառների տարածքին:

Ղեւոնդ Ալիշանից, Սուրէն Երեմեանից ու նրանց հետեւորդներից պատմագրութեան մէջ արմատաւորուել է այն սխալ պատկերացումը, ըստ որի՝ նշուած ամբողջ շրջանը, արեւելքում մինչեւ Արցախեան լեռնաշղթան, մաս է կազմել Աղահէճք (հետագայում՝ Քաշաթաղ) գաւառին: Սակայն Ստեփաննոս Օրբէլեանի «Սիւնեաց պատմութիւնը», Մովսէս Դասխուրանցու (կոչուած նաեւ Կաղանկատուացի) «Աղուանից պատմութիւնը», Տաթևի արքեպիսկոպոսանիստի Հարկատու գիւղերի ցանկերը, Ամարասի (հարաւային Արցախի) եպիսկոպոսութեան թեմական սահմանները նշող Գոչափանքի արձանագրութիւնը եւ Սիւնիքում ու Արցախում ստեղծուած այլ սկզբնաղբիւրներ, հստակօրէն արձանագրում են աշխարհացոյցեան եւ հետագայ Սիւնիքի ու Արցախի սահմանը Հակարի գետի ամբողջ երկարութեամբ, հիւսիսում Հոչանցով եւ նրա օժանդակ Գորանիխով: Հարցի խոր քննարկումը թողնելով այլ առիթի, այս ներածութեան մէջ նշենք միայն, որ սիւնիք-արցախեան սահմանը Հակարի-Հոչանցով փոփոխութիւն չի կրել մինչեւ նոր ժամանակները, մինչեւ ժԹ դարում ռուսական կայսրութեան Երիզանտալի նահանգի Զանգեզուրի գաւառի ստեղծումը, որն արեւելքում արդէն հասնում էր Արցախի լեռնաշղթային:

Այստեղ արձանագրենք նաեւ մեր տարածքի երեք գաւառների հարաւային սահմանագծերը: Աղահէճքի սահմանը Հարանդ գաւառի հետ անցնում էր Աղաւնոյ (Միծեռնավանոց) գետի եւ նրա խրով վտակի (Արաւուսի գետակ) ջրբաժան սարահարթի գծով: Վայկունիքի սահմանը Բերձորի հետ անցնում էր, ամենայն հաւանականութեամբ, Եղիզի ձորակով (Թղիկ եւ Զերթի գիւղերի միջեւ): Բերձորի հարաւային սահմանը (Սիւնեան-Կոտակ գաւառի հետ) անցնում էր, ամենայն հաւանականութեամբ, Փոքր Ակերայի ձորակով (Ամուտեղ եւ Թովմասար լեռնագագաթների միջեւ):

Քոչուոր էթնիկական տարրերի ներթափանցումներից երկուս ու կէս դար անց Հակարիի վերնագաւառը վերստին լիովին հայաշունչ է, եւ այդ վերածնունդի պտուղներից մէկն էլ նորագոյն ժամանակների գիտութեան անյայտ յուշարձանների անընդհատ յայտնաբերումն է հայ բնակչութեան կողմից: Ստորեւ ներկայացուող վիճակները այդպիսի վերջին յայտնագործութիւնների արդիւնքն են:

1. ԱՂԱՍԹԻԵՐՏ

Աղբաթիւրտի գիւղատեղին գտնուում է Աղաւնոյ վտակի (Միծեռնավանոց գետ, Աղօղլան, Զարուխայ) վերնահովտում, Իշխանասարի հիւսիսային լանջերի հորդաբուխ աղբիւրներից ձեւաւորուող եւ շուրջ 10կմ զուգահեռ հոսող երկու օժանդակների միջեւ հարաւից հիւսիս ձգուող սարահարթի վերջին մասում, Աղաւնոյի ափից 2 կմ հարաւ-արեւմուտք,

Հակ գիւղից (ԺԹ-ի դդ.՝ Մինքենդ) Իշխանասարի աղբիւրները գնացող դաշտային ճանապարհով 4 կմ հարաւ, ծովի մակերեւոյթից 1650մ բարձրութեան վրայ: ԺԹ դարի քարտէզներում այդ տեղում նշուած է Ալպատխիր, Աղվատխեր, Ալբադխիր (վրիպակով՝ Агбадхирь) բնակավայրը եկեղեցու նշանով¹: Իսկ ներկայումս սարահարթի մէջտեղում հինաւուրց շինութիւնների աւերակների ուրուագծերի մէջ բարձրանում է 1989-92թթ. «Իշխանասար - Լաչին քաղաք» ջրագիծը կառուցող աղբբեջանցի շինարարների կողմից հսկայ կոյտի մէջ հաւաքուած տապանաքարերի, խաչքարերի ու եկեղեցու անկիւնաքարերի մի բլուր:

Մեզ յայտնի է գիւղատեղիի որեւէ ուսումնասիրութիւն հայ կամ օտարագի մասնագէտների կողմից²: Այն փաստորէն յայնաբերուել է Քաշաթաղի շրջանի ջրաշինարարների պատահական այցելութեան ընթացքում (Միշա Ժամկոչեան եւ ուրիշներ) եւ հետազօտուել մեր կողմից 1999 թ. հոկտեմբերին շրջակայ գիւղացիների մասնակցութեամբ: Նախնական տպաւորութեամբ՝ գիւղատեղիի դիրքը եւ առկայ քարակոթողների մշակման որակը յուշում են, որ մեր առջեւ գտնէ միջնադարում բարձր կարգավիճակ ունեցած բնակավայրի աւերակներ են, որի վերջնական որակները կարող են ճշտուել հնագիտական պեղումներով:

Հնավայրի երեւացող քարակոթողներից համառօտ տապանաքարեր ունեն երեք գերեզմանաքար, եւ ընդարձակ, 4 տողից բաղկացած արձանագրութիւն ունի մեծ չափերով մի ամբողջական խաչքար:

Տապանաքարերից երկուսը ուղղանկիւն են, մէկը՝ օրորոցաձեւ: Ուղղանկիւն, իրար նման, մեծ չափերի (220×90×20 սմ) տապանաքարերի երեսին, երկգիծ

մարդակերպ շրջանակի մէջ մէկական տողով փորագրուած են համառօտ տապանաքարեր:

ԱՅՍ է ՀԱՅՆԳԻՍՏ ՄՍՐԻԿԱ (կամ ՅՐԻԿԱ, ընդ որում Յ-ն՝ բոլորգրով):

ԱՅՍ ՀԱՆԳԻՍՏ է ԼՐՈՅ:

Առաջինում կցագիր են Ս-է եւ Ա-Յ-ն տառերը: Վերջին բառի Ս-ի ձախ ստեղծն սկսուած է կէսից, հաւանաբար նախորդ Մ-ին միախառնուելուց խուսափելու նպատակով: Տ-ն գրուած է Օ-ի նման կլորակով: Կամ, եթէ այդ կլորակը զարդանախշ է, իսկ Մ-ն՝ Տ, ապա անունը պէտք է կարգաւ ՅՐԻԿԱ: Երկրորդ տապանաքարի մէջ կասկածելի տեղեր չկան, բացառութեամբ այն հանգամանքի, որ Լրոյ (Լո՞ւր, Լա՞ր, Լի՞ր) կամ Էրոյ անունան այլ յիշատակութիւն մեզ յայտնի չէ: Նոյն կերպ որեւէ աղբիւրում չունենք նաեւ Յրիկա անուն: Փոխաբէնը՝ Մսրիկը ուշ միջնադարում տարածուած իգական անուն է, որի մասին հանգամանալից կը խօսենք ստորեւ:

Օրորոցաձեւ տապանաքարը, որը խնամքով զարդանախշուած է վարդեակներով, խաչերով ու մարդաքանդակներով, երկաստիճան է եւ երկլանջ վերնամասով: Վերջինիս հարաւային նիստին եղել է երկտող արձանագրութիւն, որից հողմնահարութեան պատճառով ընթերցւում են միայն առաջին տառերը, ԱՅՍ է Լ...: Դրանց չափերից երեւում է, որ իւրաքանչիւր տողում եղել է 12-15 տառ:

Քառատող վիմագիրը կրող խաչքարը (չափերը 190×90×20 սմ) պահպանուել է չնչին ջարդուածքներով եւ օրորոցաձեւ տապանաքարի նման զարդանախշուած է բարձրարուեստ յավերժութեան նշաններով, խաչերով եւ վեցանկիւններով լցուած վարդեակներով: Արձանագրութեան առաջին տողը փորագրուած է

խաչքարի քիւին, իսկ մնացած երեքը՝ մինչեւ մեծ խաչի շրջանակը հասնող, դէպի ներս փոքր կլորութիւն ունեցող քիւստակի վրայ: Քարի երեսի աջ վերին անկեան ջարդուածքի պատճառով բացակայում է առաջին տողի առաջին տառը (հաւանաբար՝ Ջ) եւ երկրորդ տողի առաջին տառի վերեւի կէսը (հաւանաբար՝ Ե): Թուականն առնուած է կրկնակէտերի մէջ, պատույ եւ այլ նշաններ չկան: Գրչանկարը հետեւեալն է.

Յ Գ Ն Ո Ս Ծ Ե Յ Ե Բ : Թ Վ Գ Կ Բ :
 Ա Ղ Բ Թ Խ Ե Ր Ս Ի Ծ Բ Ի Է Ս
 Կ Կ Ն Ե Յ Ի Զ Խ Ա Ջ Ս Կ Օ Բ Ն
 Ա Բ Կ Ե Ր Ո Բ Ե Ծ Բ Ե Ա Ս Ր Ի Կ Ա

Մեր ընթերցումն է.
 [Ջ]ԳԻՆՈՍ (Յ)ԻՇԵՑԵԲ: ԹՎ(ԻՆ) ԹԿԲ:
 (1413 թ.):
 ԵՍ՝ ԱՂԲ(Ա)ԹԽԵՐՏՈՒ ՇԱՏԽԵՐՍ,
 Կ(Ա)ԿՆԵՑԻ ԶԽԱՋՍ ՀՕԲ(ՈՅ)Ն
 ՄԱԻՐՆ ՄԵՐՈ(Յ) ԲԷՇԲԵՆԱ(Յ)
 ՄՍՐԻԿԱ(Յ):

Ըստ այսմ, կցագրուած են.
 Առաջին տողում. առաջին բառի Գ-ն ու Ի-ն; առաջին եւ երկրորդ բառերի կից Ս-ն ու Ի-ն:

Երկրորդ տողում. առաջին եւ երկրորդ բառերի կից Ս-ն ու Ա-ն; երկրորդ բառի Տ-ն ու Ո-ն; երրորդ բառի Ա-ն ու Տ-ն եւ Է-ն ու Բ-ն:

Չորրորդ տողում. առաջին բառի երեք տառերը՝ Մ-Ա-Ի; առաջին եւ երկրորդ բառերի կից Ն-Մ-Ե տառերը; երրորդ եւ չորրորդ բառերի կից Ն-Ա-Մ տառերը:

Անհրաժեշտ է վերապահում անել, որ կցագրման երկու դէպքերում ստացուել է մէկական տառ (Գ-ինոս, ԵՍ-Աղբաթխէր-

տու), որն, իհարկէ, ստիպում է հնարաւոր համարել ապագայ ուսումնասիրողների գուցէեւ այլ վերծանութիւններ: Թէպէտ, ԳԻՆՈՍ-ի Գ-ի աջ ելուստն աւելի նման է առկայ Ի-երի ելուստներին, քան Ե, Է, Ի, Բ տառերի հորիզոնական գծիկներին: Իսկ ԵՍ դերանուան եւ Ա-ով սկսուող յաջորդ բառի կից տառերի կցագրման օրինակներ կարելի է գտնել այլուր³:

Երեւում է, որ փորագրողը (կամ բնագիր կազմողը) սղման է ենթարկել միայն ձայնաւորները (Աղբաթխէրտու, կակնեցի, հօքոյն) եւ կիսաձայն Յ-ն (չիցեցէք, հօքոյն, մերոյ, Բէշքենալ, Մսրիկա): Միեւնոյն տառի տարբեր գրելաձեւ ունենք Յ-ի դէպքում. ԻՇԵՑԵԲ-ում այն բոլորգիր է, իսկ ԿԿՆԵՑԻ-ում՝ երկաթագիր: ԱՂԲԱԹԽԵՐՏ-ի Տ-ի վերջին ստեղծն իջնուած է մինչեւ տողը՝ Ո-ի հետ կցագրելու արդիւնքում, իսկ ՇԱՏԽԵՐ բառի մէջ նոյն ստեղծն աւարտուած է վերին կէսով՝ ըստ երեւոյթին, կցագրուած Ա-ի հորիզոնական ելուստին չմիախառնուելու համար: Ուշագրաւ է ՀՕԲՈՅ բառի մէջ Օ-ի օգտագործումը (ուշ միջնադարեան Սիւնիքում տարածուած գրելաձեւ)⁴ եւ, միաժամանակ, ՄԱԻՐՆ բառի մէջ ԱԻ-ի պահպանումը:

Արձանագրութեան ճշգրիտ բնագիրը վերականգնուած է մի անխուսափելի դիտարկման շնորհիւ: Եթէ բնագրի ընթերցումն սկսում ենք քիւի տողից, ապա ստացւում է, որ առաջինն իրեն յիշատակում է ոմն Գինոս (որը, պարզ է՝ փորագրողն է), որից յետոյ միայն գրւում է պատուիրատուի մասը. «Ես՝ Աղբաթխէրտու Շատխէրա, կակնեցի գիսաչս...»: Նման յերթականութիւն երբեմն հանդիպում է ձեռագրերի յիշատակարաններում, բայց վիմագրերի բազմահազար

գիւղին արեւելքից հարեւան բնակավայրերից (Հակը 6 կամ 5-րդն է), պտտում է դէպի հիւսիս մինչեւ Ականք-Սպիտակաջուր²³ (Աղբուլաղ)՝ 9-րդ, շարունակում դէպի հարաւ-արեւելք Հոչանց գետի աջ ափով (Արուական-Ալխասուլ²⁴ 10-րդ, Մշնի-Միշնի՝ 11-րդ, Զիւնասար²⁴-Սոնասար՝ 14-րդ, Հունչաւք²⁵-Հոչազ՝ 17-րդ, Մարգք-Մարքիզ՝ 18-րդ), հասնում մինչեւ Աղաւնոյի գետախառնուրդը (Ագարակուգետ 22-րդ), թեքում նրա աջ ափով դէպի վեր (Շաբակի²⁶-Չաբուխ՝ 23-րդ, Արահուծ (Արբզլար-Մալիբեյ)՝ 28-րդ, Միծառնովանք (տարբ. Միծառնովանք)՝ 29-րդ, Հայելեակ-Հալաք-Հաջիլար²⁷ 30-րդ) եւ աւարտում Աղաւնոյի վերնահովտում Հայրիով (37-րդ) ու Աղբաթխէրտով՝ Հակի դիմացի ափին:

Ընդմիջարկելով հիմնական շարադրանքը, այստեղ կուզէինք նշել, որ Ստեփաննոս Օրբէլեանի գիւղացանկերի մանրակրկիտ վերլուծութիւնը հանգեցրել է մեզ գիւղերի յերթականութեան մասին մի դիտարկման, որը կարող է օգտակար լինել նաեւ միջնադարեան ուրիշ գիւղացանկերի ստեղծման տրամաբանութիւնը բացայայտելու համար: «Միւսնաց պատմութեան» ցանկերում գիւղերը դասաւորուած են ո՛չ աշխարհագրական, ո՛չ այբբենական, ո՛չ էլ մեծից-փոքր յերթականութեամբ, սակայն՝ մի ոլորապտոյտ գծով, որը համընկնում է տուեալ գաւառի հին ճանապարհների ուղղութիւններին (բացառութիւն են կազմում Սոթքն ու Ճահուկը, որոնց ցանկերն սկսում են գաւառի կենտրոններից): Կարծում ենք, որ այդ գիծը պարզապէս եղել է այն «հարկային» երթուղին, որով տարին մէկ անգամ անցել է հարկահաւաքն իր սայլերով՝ հաւաքելով գիւղերի «պտուղը», որը վերջում հասցրել է Տաթեւ:

Հաւանաբար, ժամանակի ընթացքում այդ հարկային «գրաֆիկը» մշակուել է այն աստիճան, որ դարձել է հաստատուն թէ՛ հարկահաւաքի, թէ՛ գիւղերի, թէ՛ վանքի համար: Այդ պահին այն վերածուել է գրաւոր փաստաթղթի, պահուել Տաթեւում եւ Ստեփաննոս Օրբէլեանի շնորհիւ հասել մեզ՝ իբրեւ մի անգնահատելի սկզբնաղբիւր:

Աւարտելով Աղբաթխէրտ տեղանունի քննութիւնը, ասենք, որ նրա ստուգաբանութիւնը, հաւանաբար, անակնկալներ կը պարգեւի ապագայ ուսումնասիրող լեզուաբանին: Կարծում ենք, որ առաջին բաղադրիչը կարող է քննարկուել Աղբաթանք (Ռշտունիքում), Հաղպատ (տարբ. Հաղբաթ, Տաշիրում), Աղբակ (Վասպուրականում եւ Կորճայքում), Աղբանու-խետալ (Տայքում) տեղանունների ստուգաբանութեան ենթատեքստում²⁸: Երկրորդ բաղադրիչը կարող է համադրուել հնդեւրոպական *g[h](e)rd[h] հիմքից առաջացած խթերէն gurta (ամրոց), հին հնդկերէն *gr̥dha (ապրելու տեղ, տուն), ալբաներէն gardh (ցանկապատուած տարածք), հին սլաւոներէն gradu (ամրոց, քաղաք, այգի) բառերի հետ²⁹, չբացառելով կապը նաեւ իրանական kert-gird (արած, շինած, կերտուածք) բառերի հետ³⁰:

2. ՄԻՐԻԿ

Ուշ միջնադարի աղբիւրներում յիշատակուող եւ այսօր վերստին հայաշունչ Միրիկը գտնւում է Աղաւնոյի աջ, նոյն Միրիկ անունով յայտնի վտակի ձորակում, Հէրիկից 4կմ դէպի արեւելք: Գիւղի հիւսիսային ծայրին կանգուն է 1682 թ. շինարարական արձանագրութիւն կրող Ս. Աստուածածին կռանաւ բազիլիկ ոճի եկեղեցին, որի պատերի մէջ ագուցուած են նաեւ աւելի վաղ շրջանի անարձանա-

գիր քարակոթողներ: Տաճարի եւ շրջակայ քարերի վրայ պահպանուել են հինգ վիմագրեր, որոնք ընթերցուել են Ս. Բարխուդարեանի եւ Ս. Կարապետեանի կողմից³¹: Վերջինս մեծապէս ուղղել է յայտնի պատճառներով յայճէպ աշխատած Ս. Բարխուդարեանի վերծանութիւնների սխալները: Մասնաւորապէս կարեւոր է մեծ շինարարական արձանագրութեան մէջ գլխաւոր պատուիրատու Պարոն Հախնազարի անունի ճիշտ վերծանումը՝ Ս. Բարխուդարեանի «Պարոն Համինազար» սխալ ընթերցման փոխարէն: Սակայն Ս. Կարապետեանն էլ

Ի Ն Ձ Ե Ի Ծ Ե Ն Յ Ե : Մ Ե Ն Ք Ի Կ Ի Ժ Ղ Վ Ի Դ Մ Ս Ռ Ե Ք Ս Բ Ե Կ Ղ Յ Ո Յ Ս

Գրչանկարից պարզ երեւում է, որ վերջակէտից յետոյ ունենք. ՄԵՆՔ՝ ՄԻՐ(Ի)ԿԻ Ժ(Ո)Ղ(Ո)Վ(ՈՒ)ՐԴՍ, ՏՈՒ(Ի)ՆՔ Ս(ՈՒՐ)Բ ԵԿ(Ե)Ղ(Ե)ՅՈՅՍ...

Մնացածը ճիշտ է. «Ե [5] Թ(ՈՒ)Մ(Ա)Ն՝ ՅԻԾ(Ա)Տ(Ա)Կ ՄԵՁ ԵԻ ՄԵՐ ԾՆ(Ո)Ղ(Ա)ՅՆ: Ի ԹՎԻՆ ՌԾԻ: ՄԷԿՆ:»:

Կցագիր են ՄԵՆՔ բառի վերջին եւ ՄԻՐԻԿ բառի առաջին երկու տառերը՝ ՔՄ-ի, ինչպէս նաեւ ՏՈՒԻՆՔ բառի ՈՒ-ի տառերը: Սղուած են սովորական ձայնաւորներ, այդ թվում, գուցէ, ՄԻՐ(Ի)Կ բառի երկրորդ ի-ն:

Այսպիսով, բնագրում որպէս Ս. Աստուածածին եկեղեցու երրորդ պատուիրատու, Պարոն Հախնազարից ու ՆՕԱՐԳ տանուտէրից յետոյ յիշատակուում է Միրիկ գիւղի ժողովուրդը, որն այդ գործի համար հաւաքել էր 5 թուման: Իհարկէ, մեզ համար ամենից կարեւորը Աղահէճք-Քաշաթաղ գաւառի եւս մէկ գիւղանունի յիշատակութիւնն է վիմագիր սկզբնաղբիւրում³³: Նման օրինակներ ունենք ըն-

սխալուել է նոյն բնագրի 4-րդ (5-րդ) տողի կարեւոր հատուածն ընթերցելիս, որի արդիւնքում վերծանութեան մէջ անսպասելիօրէն յայտնուել է հեռաւոր Մարկիս գիւղը (Մարկի(ս)այ)³²:

1999 թ. նոյեմբերին մեր կողմից արձանագրութեան մօտիկից հետազօտութիւնը (միրիկցիների եւ Յարութիւն Արմենեանի մասնակցութեամբ) թոյլ տուեց ճշգրիտ վերծանել կրասուղի բարակ շերտի տակ հեռուից երբեմն այլ տպաւորութիւն թողնող տառերը:

Մեզ հետաքրքրող 4-րդ տողն ունի հետեւեալ պատկերը.

դամենը եւս երկուսը՝ Աղբաթխէրտի քննարկուած արձանագրութիւնը եւ Հակ գիւղի 1675 թ. կառուցուած, եռանաւ բազիլիկ տիպի, այսօր էլ կանգուն եկեղեցու հարաւային միակ մուտքի բարաւորի եռատող արձանագրութիւնը. «ԾԻՆԵՑԱԻ Ս(ՈՒՐ)Բ ԵԿԵՂԵՑԻՍ ՆՈՐԱԿ//ՆՈՒՆՔ ՀԱԿԱՅ ԺՈՂՈՎՈՒՐԴՍ: // ԹՎ(ԻՆ) ՌԾԻԴ (1675 թ.)»³⁴: Վերապահութիւն անենք, որ խնածախ գիւղում Մէլիք Հայկազ իշխանի երկրորդ կնոջ՝ Գուլարիխանի տապանաքարի հարաւային ճակատին պահպանուած արձանագրութեան մէջ յիշատակուում են Հ(Ա)Ն(Ա)Ծ(Ա)Ն, Պ(Ա)ՅԻՆԴ(ՈՒ)Ր ԵՆ Խ(Ա)ՋՆ(Ա)Վ(Ա)Ր գիւղանունները³⁵, որոնք Ստեփաննոս Օրբէլեանի ժամանակներում մտնում էին Հաբանդ գաւառի մէջ, իսկ 1730 թ. պտղացուցակում՝ Քաշաթաղի³⁶:

3. ԾԻԾԵՆԱՎԱՆՔ

Աղահէճք-Քաշաթաղ գաւառի ամենից նշանաւոր այս ուխտատեղին 1998-2000 թթ. ենթարկուեց հիմնաւոր հնագիտական

պեղումների եւ պատմա-ճարտարապետական հետազոտութեան Հայկական յուշարձանների համահաւաքի խմբագրութեան արշաւախմբի կողմից (ղեկավար՝ Յակոբ Սիմոնեան): Նախորդ ուսումնասիրողների դիտարկումները³⁷ ճշգրտող, էսպէս լրացնող ու ամփոփող աշխատանքը շուտով կը հրատարակուի³⁸:

Նոյն խմբի կողմից մշակուած նախագծով, Քերոլայն եւ Ջորջ Նաճարեանների ֆինանսաւորումով քառաթաղցի եկեղեցաշինարարները 2000 թ. սկսել են Միծեռնավանքի Դ դարի եռանաւ բազիլիկ տաճարի վերականգնման աշխատանքները (ղեկավար՝ Գեորգի Առաքելեան): Դրա շնորհիւ հնարաւոր է դարձել եկեղեցու բարձրադիր պատերի վրայ գտնուող եւ ներքեւից դժուարընթեռնելի վիմագրերի մօտիկից ուսումնասիրումը, որն իրերի բերումով առաջինը կատարուեց մեր կողմից 2000 թ. մայիսին: Առանց դժուարութեան ընթերցուեցին հարաւային պատի երեք լուսամուտների կողերի ուղմիջնադարեան արձանագրութիւնները, մի նորայայտ վիմագիր հարաւային պատին, ինչպէս նաեւ հիւսիսային սիւնաշարի արեւելեան կրկնակամարի վրայի՝ յուշարձանի ամենահին վիմագիրը:

Հարաւային պատի՝ արեւմուտքից առաջին լուսամուտի արեւմտեան կողին վերեւից ներքեւ խաչերով ընդմիջուած ընթերցուած են հետեւեալ փոքր վիմագրերը.

ՊԷԳԻՍՈՒ/ԼԹ/ԱՆ:
ՄԱՐ/ՈՒՆ:
ԵՂԻԾ/ԱՅ ԻՐ/ԻՑԻՆ:
ՍԻՄ/ՈՒՆ:

Նոյն լուսամուտի արեւելեան կողին, ներքեւում.

ԹՁ(Ս) ՊԷԿԻՆՍՈՒԼԹԱՆ/ԻՆ:

Արեւմուտքից երկրորդ լուսամուտի

արեւելեան կողին, երեք քարերի վրայ, ներքեւից վերեւ, խաչերով ընդմիջուած ընթերցուած են.

Ս(ՈՒՐ)Բ Խ(Ա)ՉՍ Բ/ԱՐԻՍԱԻՍ // ՍԱՐԱԻ(Ի)Ն՝ // ՄԱՅՐՆ // ՊԱՐՈՒՆ // ՀԷԳԱ//ՋԻՆ: // ԹՎ // ԹԾ//Թ (1610թ.):

ՍԱԻ/ԱՐԻՆ:
ՊԷԳԻ/ՍԱՆ:
ՈՀԱՆ/ԻՆ:
ՈԼՀ (...ՈԼԻԼԹ(°):
ԽԸԴՅ/ՄԻՐԻՆ:
ԽԱԹՈՒՆ/ԻՆ:
ԼՍԻՐ/ՊԷԼ/ԻՆ (°):

Նոյն լուսամուտի դիմացի՝ արեւմտեան կողին, վերեւից ներքեւ.

ԳՈՒ/ԼԽԱՍ//Ն:
ԹԱՍ/ԱԼՆ:
ՀԷՐԳ:
ԽԱԹ/ՈՒՆԻՆ:
ՍԱԻ/ԱՐԻՆ:

Վերջին երկուսից ներքեւ արաբատառ փոքրիկ արձանագրութիւն կայ, որը հասկանում ենք. «Յանուն Ալլահի»:

Արեւմուտքից երրորդ լուսամուտի արեւելեան կողին.

Ս(ՈՒՐ)Բ ԽԱՉ(Ս) Բ(Ա)ՐԷԽ(ԱԻ)Ս
Տ(Է)Ր ՈՀԱՆ/ԷՍԻՆ: Պ(Ե)ՏՐՈՍԻՆ:

Նոյն լուսամուտի արեւմտեան կողին, վերեւից ներքեւ.

ՅՈՀ(Ա)Ն/ԻՆ:
ՄԱՐ/ՈՒՆ:
ԱՂ(Ա)ՅՊԷԿՆ:

ՈՒՍՏԱՅ // ՍԱՐՀԱՏԼԻՆ: ՓԱՍՋԷԳ(°)/ԷՍ // ՋԿԸ ԷՐ (1519 թ.):

ՓԻՐԱՋԻՆ ՄԱԻՐՆ/ՆԵՂ ՅԼՆ (°):

Պեղումների շնորհիւ բացուեց նաեւ հարաւային պատի՝ երրորդ, արեւելեան դռան արեւմտեան կողքի հատուածը, որը փակուած էր մոնղոլական տիրապետութեան ժամանակներում հարաւից տաճարի պատին կպցրած կառոյցից մնացած վերջին կոպտաշար պատի մնացորդով³⁹:

Բացուած ճակատի բազալտի շարուածքի երկու քարի վրայ կայ քառատող արձանագրութիւն՝ իւրաքանչիւր տողում մէկական բառ: Այդ արձանագրութիւնն է.

ԱՆԱՆԻԱ ԱՋԱՐԻԱ ՄԻՍԱ(Յ)ԷԼ ՍՊԱՍԱԻՐ:
ԱՆԱՆԻԱ ԱՋԱՐԻԱ ՄԻՍԱ(Յ)ԷԼ ՍՊԱՍԱԻՐ
ԱՆԱՆԻԱ ԱՋԱՐԻԱ ՄԻՍԱ(Յ)ԷԼ ՍՊԱՍԱԻՐ

Երկրորդ քարի աջ վերեւի անկիւնում երեւում են երեք տառ՝ Ս եւ տակին՝ ՍՐ: Թւում է, թէ սա գրափորձ է եղել: Նոյն քարի մէջտեղում բուն արձանագրութիւնն է՝ երկու տողով, մէկական բառով. ՍՏԵՓԱՆՈՍ ՍՏԵՓԱՆՈՍ ՔԱՀԱՆԱ:

Վեց բառերի տառաձեւերը նման են (աւելի փոքր չափի լինելով) այդ դռան միւս՝ արեւելեան կողքին, նոյնպէս երկու քարի վրայ գրուած հնագոյն արձանագրութեան («...գ Գրիգոր զանարժան ծառայա...»)⁴⁰ տառաձեւերին: Վերջիններս, Ս. Կարապետեանի կարծիքով՝ թուագրուած են ոչ ուշ քան Ժ դարով, իսկ մեր կարծիքով՝ ԺԱ դարով, որի մասին տե՛ս ստորեւ:

Անանիա, Ազարիա, Միսայէլ եւ Գրիգոր Միծեռնավանքիները այլ աղբիւրներից մեզ յայտնի չեն: Ունենք «Ստեփաննոս Միծառնայ վանական», որը Հայոց ՄՂԳ (844) թ., ի թիւս այլոց, ստորագրել է մի կալուածագիր⁴¹: Նրա նոյնութիւնը նորայայտ վիմագրի «Ստեփաննոս քահանայի» հետ դժուար է ճշտել կամ մերժել:

Մօտիկից հետազօտման շնորհիւ կատարուած ամենից ուշագրաւ գիւտը կրկնակամարի կրկնաքարերի վրայ փորագրուած հնագոյն տառաձեւերով արձանագրութեան ընթերցումն է: Այն

գտնուած է եկեղեցու կառուցման սկզբնական երկու փուլերից (Դ-Ե դդ.) յետոյ հիւսիսային սիւնաշարի ու պատի ամրացման նպատակով գեղակերտ որմնամոյթերի եւ երկշար կրկնասիւնների ու կրկնակամարների աւելացման արդիւնքում առաջացած արեւելքից առաջին կրկնակամարի զոյգ՝ կրկնաքիւն հետուած քարերի վրայ: Ձախ կողմի քարի վրայ չորս տող է երեքական տառերով, աջի վրայ՝ 5 տող՝ 3, 3, 2, 3 եւ 1 տառերով: Նախորդ ուսումնասիրողները ներքեւից կարողացել են կարդալ ձախ քարի բոլոր տառերը (ՏԱԽ/ՈՐՅ/ԻԾԵ/ՅԷԲ) եւ աջ քարի առաջին երկու տողերինը (ՉԳԻ/ՈՐԳ): Անյաշող փորձեր են եղել վերծանելու բնագիրը որպէս «Տաւոր յիշեցէք գ Գրիգոր(ի)զս. յիշեցէք» կամ «(Ուխ)տաւոր յիշեցէք գ Գրիգոր ԳՍԻՆՍՏ»⁴²:

Մօտիկից հետազօտումը նախ եւ առաջ թոյլ է տալիս պարզաբանել մի շարք որոշիչ հանգամանքներ.

Փոքրիկ ջարդուածքների պատճառով ներքեւից ամենից վատ հասկացուող՝ աջ քարի չորրորդ շարքի առաջին տառը Ե է (երկաթագրից բոլորգրի անցման ոճի), ճիշտ նոյնպիսի, ինչպէս ձախ քարի ՅԻՇԵՑԷԲ-ում:

Նոյն քարի երրորդ եւ չորրորդ տողերի վերջին տառերը Ա եւ (ըստ այդմ՝ ԳԱ եւ ՇԽԱ), ոչ թէ Ս, ինչպէս ենթադրուել է⁴³:

Արձանագրութեան տառերը ներկուած են նոյն բաց կարմիր ներկով (ներքեւից դա չի նկատուում), որով ներկուած են տաճարի կառուցման երկրորդ եւ երրորդ փուլերի մի շարք մանրամասեր (աստիճանների արանքները, օձանախշերը եւ միկների արանքները, օձանախշերը եւ այլն), ընդ որում, պարզ է, որ դա կատարուել է երրորդ փուլի շինարարի կողմից: Սակայն աջ քարի երկու տառ ներ-

կուած չեն՝ վերջին տողի միակ տառը՝ Տ, եւ երկրորդ տողի վերջին տառը: Դա սովորական երկաթագիր Գ է (միւս երկուսի նման), բայց հորիզոնական գծիկ չունի՝ քարի ծայրին գրուած լինելու պատճառով:

Նշուած հանգամանքները պարզ են դարձնում, թէ ինչ է կատարուել դարեր առաջ: Հեղինակը աջ քարի երկրորդ տողում գրել է Գ (ՁԳԻՈՐԳ բառի վերջին տառը), սակայն չի հաւանել այն (հորիզոնական ելուստը չտեղադրելու պատճառով) եւ նոյն տառը գրել է յաջորդ տողում: Նոյն կերպ՝ հինգերորդ տողում գրել է Տ, սակայն, տեսնելով, որ հասել է քիւին եւ ստիպուած է լինելու կիսատ թողնել (սղել) բնագիրն ու կիսահասակացուած մնալ սերունդների առջեւ, խոտանել է նաեւ այդ Տ-ն եւ բնագիրը մի նոր Տ-ով շարունակել... ոչ թէ աջ (հին կամարի նեղ կրկաքարի), այլ ձախ, այսինքն՝ նոր կառուցուած կրկնակամարի հարեւան քարի վրայ (!): Հնարաւոր է, որ հաւանած բնագրի տառերը կարմիր ներկելուց բացի, նա նաեւ սևաղել է խոտանուած Գ-ն եւ Տ-ն, բայց դարեր անց սևաղը թափուել է:

ՄԱԻ
ՈՐՅ
ԻԶԵ
ՅԵԴ
ՁԳԻ
ՈՐԳ
ԳԱ
ՀԽԱ
Տ

Այսպիսով, ունենք աջ քարի վրայ սկսուած եւ ձախի վրայ աւարտուած հետեւալ պարզագոյն բնագիրը. «ՁԳԻ //ՈՐ//Գ Ա//ԾԽԱ//ՏԱԻ//ՈՐ, Յ//ԻԾԵ//ՅԵԳ»:

Եւ արդէն նոյնքան էլ պարզ է, որ իրեն կարող էր այդպիսի բան թոյլ տալ (իր համար յիշատակութիւն խնդրել խորանին ամենից մօտիկ կրկնակամարի՝ Սուրբ Սեղանին ու կենտրոնական նաւի սրահին նայող արձանագրութեամբ եւ իր հղացած բնագրի կէսը տեղաւորել նախորդից ձախ ընկած քարին, խոտանելով դուր չեկած տառերը) ոչ այլ ոք, քան տաճարի կառուցման երրորդ փուլի ճարտարապետը: Աշխատատր (որոշ դէպքերում՝ աշխատող) բառը տարբեր շինարարական արձանագրութիւններում հէնց դա էլ նշանակում է. «աշխատանքի, գործի կատարողը»⁴⁴: Եւ քանի որ ակնյայտ է, որ Միծեռնավանքի կառուցման երրորդ փուլը ճարտարապետական արուեստի տեսանկիւնից չի գիշում առաջին երկու փուլերին, ուրեմն յանձին Գիորգի՝ ունենք միջնադարի մի շնորհալի քարգործ-ճարտարապետի («գաղատոսի», ինչպէս Ջուարթնոցի հեղինակին կոչում է Մովսէս Դասխուրանցին⁴⁵) թանկագին անունը:

Աղբիւրագիտական պրպտումները թոյլ են տալիս Միծեռնավանքի «Գիորգ աշխատաւորին» համադրել Բղենոյ Նորավանքի կառուցող «Հայր Գիորգ աշխատաւորի» հետ: Ներկայիս Բարձրաւան (ԺԸ-ԺԹ դդ.՝ Իրիցաթումբ) գիւղից 3-4 կմ դէպի արեւելք գտնուող «Բղենոյ գաւառի Նորավանքը» հիմնադրուել է Հայոց ՅԶԵ (936) թ. Հրահատ իշխանի եւ Ստեփաննոս քահանայի կողմից⁴⁶: Սակայն յուշարձանների մեզ հասած խումբը («կենտրոնում փոքրիկ եկեղեցի, որին հարաւից եւ հիւսիսից կցուած են աւելի եւս փոքրիկ սենեակներ եւ այդ բոլորի առաջ արեւմուտքից մի շատ գեղեցիկ սրահ-գաւիթ»)՝⁴⁷ կառուցուել է ԺԱ դարում եւ աւարտուել Հայոց ՇԺԱ (1062)

թ.: Պատմիչն այդ մասին գրում է. «Բայց յետ սակաւուց շինեցաւ եկեղեցին յոյժ գեղեցիկ յօրինուածովք, եւ դրանն կամարք զարմանալիք ի սքանչելի ճարտարաց յարմարեալք մեծամեծ վիմօք եւ խարսխաւոր սեամբք ի հայր Գէորգայ եւ ի Յովհաննիսէ քահանայէ»⁴⁸: Յիշատակուած անձնաւորութիւնները եկեղեցու պատերին բազմաթիւ վիմագրեր են թողել, որոնցից երկուսի հեղինակը «Հայր Գիորգն» է (երեսապատման քարերի վրայ՝ 12 տող եւ 7 տող): Առաւել համառօտ արձանագրութիւնը հետեւեալն է. «ՅՈՏՍ ԱՆԿԵԱԼ ԱՂԱԶԵՄ ԶԶԵԶ, ՄԲ ԵՒ ԱՄ//ԱՀԱԺՈ ԵՂԱՍԻՔ, ՈՐՔ ԱՂԱԻԹԷ//Ք Ի ՍՐՈՅ ԵԿԵՂ(ԵՑ)ՈՁԴ, ԵՒ ԱՌԱԶԻ ԱՄԸ//ՆԿԱԼ ՍՐՐՈՅ ՍԵՂԱՆՈՅԴ, ԶԻՍ՝ ԶՏ//ԱՌԱՊԵԱԼՍ ԶՀԱՅՐ ԳԻՈՐԳ ԶԱ//ԾԽԱՏԱԻՈՐ ԵՒ ԶԿԱՏԱՐԻԶ ՄԲՈՅ // ԵԿԵՂԵՑՈՅՍ ՅԻԾԵՑԷՔ»⁴⁹:

Գիորգ ճարտարապետը արձանագրութիւն է թողել նաեւ Տաթևի մայր տաճարում, սրահի երկրորդ մոյթի հարաւային կողին, 4 տող. «ԶՀԱՅՐ ԳԷՈՐԳ ԱՇԽԱՏԱԻՈՐ ՏԱՆՍ ՅԻԾԵ//ՅԷՔ Ի ՔԱ»⁵⁰:

Ամփոփելով կատարուած ուսումնասիրութիւնը, կարող ենք Միծեռնավանքի տաճարի շինարարութեան երրորդ (ամրացման) փուլը, ինչպէս նաեւ վաղ տառածեւերով արձանագրութիւնները մեծ հաւանականութեամբ թուագրել ԺԱ դարի կէսով:

4. ՐԱԽԻԾ

1653-1654 թ. գրուած մի Աւետարանի ընդօրինակողի կողմից յիշատակուած Մաղաւուզ երկրի Բախիշ գիւղը⁵¹ իր համադրութիւնն է ստանում զինուորական 50 եւ 25 հազարանոց մասշտաբներով քարտէզներում առկայ Արախշուն (Ара-

шун) հանդամասի անուան մէջ: Վերջինս գտնուում է Շալուայ գետի երկու վտակների՝ Ղորչուչայի եւ Նրանից արեւելք մի փոքրիկ առուակի ստորին հոսանքների միջեւ 3 կմ երկարութեամբ հիւսիսից հարաւ ձգուող սարահարթում, Զորախաչ (Արիքլի) գիւղից 2-4 կմ հեռաւորութեան վրայ:

Արախշունի սարահարթի հիւսիսային հատուածում գտնուում է ԺԲ-ԺԳ դդ. կառուցուած յայտնի միանաւ բազիլիկ տիպի եկեղեցին (որը 1983 թ. պայթեցուել է ադրբեջանցի ճանապարհաշինարարների կողմից) շրջակայ ընդարձակ հանգստարանով, որտեղ աւերակների մէջ մասամբ պահպանուել են ԺԳ-ԺԷ դդ. մի քանի արձանագիր տապանաքարեր ու խաչքարեր⁵²: Նոյն սարահարթի հարաւային հրուանդանի ծայրին շրջակայ Վազգէնաչէն եւ Մովսէսաչէն գիւղերի բնակիչները 1999 թ. աշնանը յայտնաբերել են մեծ չափերի արձանագիր խաչքար (Միշա Բաչախան, Սամուէլ Գորգիսեան եւ ուրիշներ): Մեզ յաջողուեց հետազօտել այն 2000 թ. յունիսին բանասէր, լուսանկարիչ Զորայր Լուքոյեանի եւ շինարար, այս յօդուածի գրչագրերի հեղինակ Տիգրան Միջլումեանի մասնակցութեամբ:

Խաչքարը գտնուում է ադրբեջանցի մելիորատորների կողմից տեղահան արուած տապանաքարերի, խաչքարերի եւ հիմնահատակ աւերուած եկեղեցու քարերի մի կոյտի մէջ, որն սպասում է խնամքով մաքրման ու հնագիտական հետազօտութեան: Կոթողը մեծ չափերի է (235x105x35սմ), կիսակլոր, թոյլ սլաքով աւարտուող վերնամասով: Ժամանակին, ըստ երեւոյթին, այն որմնափակուած է եղել իր շրջանակի գլանաձեւ զարդանախշը կրկնող, փոքր չափի քարերով, որոնցից երկուսն ընկած են հէնց կողքին: Զարդա-

այսինքն՝ եկեղեցու հարեւան ձորակի ներքեւի մասում, որտեղ ցայսօր պահպանւում են ուշմիջնադարեան գերեզմանոցի տապանաքարերը: Եկեղեցուց 150 մ դէպի հիւսիս, նոյն լեռնաբազուկի թամբի համեմատաբար հարթ հատուածում փռուած է ընդարձակ հանգստարանը: Ներկայումս եկեղեցու թաղը եւ ամբողջ պարսպապատը թափուել ու ծածկել են պատերի գրեթէ կէսը: Չնայած դրան, առաջին իսկ հայեացքից պարզ երեւում է, որ կոպտատաշ քարերով շարուած եկեղեցին ԺԱ-ԺԲ դարերի շինարարական ոճի ակնյայտ տարրեր ունեցող (պատերի սլացիկ բարձրութիւն, պայտածեւ խորան, արեւմտեան միակ դռան վերելում կիսակլոր բացուածք, պատերի վերին թաղատակի մասում ամբողջ եզրագծով կրածեփ խողովակածեւ խոռոչներ) կառոյց է: Պատերը ներսից սևաղուած են ուշ շրջանում (հաւանաբար ԺԷ դ.): Չափերը ներսից երկարութիւնը 420 սմ, լայնութիւնը արեւմուտքում 220 սմ, խորանի առջեւ՝ 240 սմ: Խորանի բացուածքը 200 սմ, խորութիւնը 215 սմ: Արեւմտեան միակ դռան բացուածքը 75 սմ:

Եկեղեցու մուտքի առջեւ թափուած են երկու մեծադիր, շարդուած խաչքարերի ոչ լրիւ (երեք եւ երկու) կտորների (երկուսն էլ՝ արձանագիր) եւ մէկ ուղղանկիւն տապանաքար: Տապանաքարի վրայ պարզ գաւազան է քանդակուած եւ ճակատին՝ փոքրիկ արձանագրութիւն. «ԹՎ ԽՂ» (1641 թ.): Փոխարէնը՝ երկու խաչքարն էլ կարող են դրուել նախորդ եւ յաջորդ դարերի խաչքարերից իւրայատուկ ոճով առանձնացող ԺԱ դարի խաչքարերի լաւագոյն (Յաղաց քարի) օրինակների կողքին: Ձորակով մօտ 30 մ ներքեւ գլորուած են խաչքարերից մէկի ուղղանկիւն արձանագիր պատուանդանը

եւ մի խորանազարդ պատուանդանի անարձանագիր քարերից մէկը:

Խաչքարերի արձանագրութիւնները փորագրուած են վարդեակների երկու կողմերում: Յաւօք սրտի, առաջին (քիչ աւելի փոքր, երկու կտորի կիսուած) խաչքարի ձախ ներքեւի կտորը շարդուած է, եւ մենք հնարաւորութիւն ունենք ընթերցելու միայն աջ կողմում երեւացող տառերը: Այստեղ երկու տողով գրուած է. «ԾԺԷ // ԷՐ» (1068 թ.): Երկրորդ (քիչ աւելի մեծ եւ երեք կտորի կիսուած) խաչքարի վարդեակի երկու կողմերի տառերն էլ պարզ ընթերցւում են (ձախ կողմում երեք տող է, աջում՝ հինգ): Արձանագրութիւնն ունի յետեւեալ բովանդակութիւնը.

Թ Վ Յ
 Շ Ձ Ը
 Է Ր Ե Ս Զ

Ր Ի Գ Ո Ր
 Ի Շ Խ Ա Ն
 Ա Յ Ի Շ Խ
 Ա Ն Ո Ր Յ
 Ի Ա Տ Ր

ԹՎ(ԻՆ) Հ(ԱՅՈՑ)
 ԾԺԷ (1069 թ.)
 ԷՐ, ԵՍՊ Գ-
 Ր Ի Գ Ո Ր՝
 Ի Շ Խ Ա Ն-
 Ա Յ Ի Շ Խ-
 Ա Ն, Ո Ր Դ-
 Ի Ա Տ Ր:

Ակնյայտ է, որ Գրիգոր իշխանաց իշխանի հայրանունը կիսատ է, հետեւաբար արձանագրութիւնը շարունակուել է խաչքարի պատուանդանի վրայ:

Ձորակում գտնուող ուղղանկիւն, չորս կողմից սրբատաշ պատուանդանի վրայի արձանագրութիւնը փոքրագրուած է արեւմտեան եւ հարաւային նիստերին

չորսական տողով: Այն նոյնպէս անվնաս է, գրուած է գրեթէ առանց սղումների⁵⁹ եւ կարդացւում է ամբողջութեամբ.

Տ Ո Գ Ե Ի Ո Ր Ս Ր Ն Ի Մ Ե Ի Վ Ա Ր Դ Ա Պ
 Ե Մ Ն Ս Ո Ս Թ Ե Ն Ե Ս Փ Ո Ս Ե
 Ց Ա Ի Յ Ա Շ Խ Ա Ր Տ Ե Ս Ա Ր Բ Մ Ե Ս Ն Ո Ր
 Ի Ն Ե Չ Բ Ա Ր Ո Ր Դ Ի Ս Ս Ո Ե Փ Ա Ն Օ Ո Ս

Կ Ա Գ Ն Ե Յ Ի Ք Մ Բ Ն Շ Ա Ն Ս Ի Բ
 Ր Ե Խ Ա Ի Ս Ո Ի Թ Ի Ի Ն Ն Ս Ի Մ
 Ջ Ո Ր Դ Ա Ս Ե Ց Է Բ Մ Ը Ն Դ Մ Բ Տ Ա
 Յ Ր Ա Պ Ե Ն Ս Ն Ի Բ Ա Մ Ե Ն +

Արեւմտեան ճակատին.
 ՀՈԳԵԻՈՐ ՏՐՆ ԻՄ ԵԻ ՎԱՐԴԱՊ-
 ԵՏՆ ՍՈՍԹԵՆԵՍ ՓՈՍԵ-
 ՑԱԻ ՅԱՇԽԱՐՀԵՍ ԱՌ ՔՄ: ԵՍ՝ ՆՈՐ-
 ԻՆ ԵՂԲԱԻՐՈՐԴԻՍ ՍՏԵՓԱՆՈՍ

Հարաւային նիստին (շարունակութիւնը).

ԿԱԳՆԵՑԻ ԶՄԲ ՆՕԱՆՍ Ի ԲԱ-
 ՐԵԽԱԻՍՈՒԹԻՒՆ ՏՆ ԻՄՈ,
 ԶՈՐ ԴԱՍԵՑԷ ՔՄ ԸՆԴ ՄԲ ՀԱ-
 ՅՐԱՊԵՏՍՆ ԻԻՐ: ԱՄԵՆ:

Բերուած բնագրերի համեմատութիւնից անմիջապէս երեւում է, որ ուղղանկիւն պատուանդանի վրայ շարունակուած է առաջին խաչքարի արձանագրութիւնը: Համընկնում են նաեւ խաչքարի ելուստի եւ պատուանդանի փոսի չափերը: Դրա հիման վրայ կարող ենք վստահօրէն պնդել, որ այլ աղբիւրներից մեզ անծանօթ Սոսթենէս վարդապետի եղբորորդի Ստեփաննոսի արձանագրութիւնը գրուած է Հայոց ՇԺԷ (1068) թուականին:

Ինչ վերաբերում է Գրիգորի կիսատ հայրանունը, որի շարունակութիւնը կրող պատուանդանը չկարողացանք գտնել աւերակների մէջ⁶⁰, ապա միան-

գամայն պարզ է, որ ԱՏՐ տառերը Ատրնէրսէն անուան սկիզբն են: Թ-Ժ դարերում այդ անուան բազմաթիւ յիշատակութիւններ ունենք թէ՛ Սիւնիքում, թէ՛ Արցախում: Ատրնէրսէն էր Խաչէնի եւ Փառխոսի իշխանների նախապապ Սահլ Սմբատեանի որդու անունը Թ դարի կէսերին⁶¹: Վերջինիս որդիներից մէկը Մեծ Մազրայի նշանաւոր խաչքարի թիւ կուսքին Հայոց ՅԼ (881) թ. գրուած արձանագրութեան մէջ իրեն «Գրիգոր Ատրնէրսէնեան» կոչող «Սիւնեաց եւ Աղվանից իշխանն» է⁶²: Ատրնէրսէն էին վերջինիս երկրորդ որդի Սահակ Սեւադայի (որը դարձաւ Փառխոսի հօր իշխանութեան սկզբնաւորողը Ժ դարի առաջին կէսին) թոռը եւ սրա եղբոր երրորդ որդին (ընդ որում՝ երկրորդ որդու անունը Գրիգոր էր)⁶³:

Յաւօք սրտի, Մովսէս Դասխուրանցու շարադրանքն աւարտուած է Ժ դարի վերջով, եւ ԺԱ դարի համար Արցախի իշխանների անուններ յիշատակող սկզբնաղբիւրները քիչ են: Բայց Ստեփաննոս Օրբէլեանի եւ վիմագիր մի քանի վկայութիւններից գիտենք, որ Սիւնեաց իշխանաց իշխան Աշոտի որդի, 1051-1072 թթ. Բաղաց թագաւոր Գրիգորի աները Խաչէնի իշխան (թագաւոր) Սեւադան էր՝ Սիւնեաց բարեպաշտ տիրուհի դարձած Շահանդուխտ Երկրորդի հայրը («ի տանէն Աղուանից՝ դուստր նոցին թագաւորազինն մեծին Սեւադայի»)՝⁶⁴: Նշենք նաեւ որ, Փառխոսի թագաւորութիւնն այդ տարիներին արդէն գոյութիւն չունէր (վերջին իշխանը Գրիգորի որդի Փիլիպպէն էր), իսկ տարածքը բաժանուած էր Լոռու Կիւրիկեանների եւ Գանձակի Փաղլունեանների միջեւ⁶⁵:

Այսքան սուղ տուեալների պայմաններում մենք այնուամենայնիւ հնարաւոր

ենք համարում ենթադրել, որ Աղբրաձորի արձանագրութեան մէջ 1069 թուականին իրեն յիշատակում է ո՛չ Խաչէնի եւ ո՛չ Փառխոսի, այլ Դիզակի՝ այլ աղբիւրներից մեզ անյայտ իշխանաց իշխան, Ատր- ներսէհի որդի Գրիգորը:

Բազրատունեաց թագաւորութեան թուլացման արդիւնքում ժ դարի երկ- րորդ կէսին Հայաստանի արեւելեան մա- սում ինքնուրոյն պետութիւններ դարձան ինչպէս Լոռին (Ձորագետը), Փառխոսը, Խաչէնը, Սիւնիքը (Բաղքը), այնպէս էլ Դիզակը (Գորոզու), որն ամենից քիչն է արտացոլուած պատմագրութեան մէջ: Թ դարի առաջին կէսում Ստեփաննոս Աբլ Ասադի եւ Եսայի Աբու-Մուսէի օրօք ստեղծուած Դիզակի իշխանութիւնը⁶⁶ ժ- ժԱ դարերի սահմանագծին երկու անգամ կոչուած է թագաւորութիւն: Տումի գիւ- ղի մօտ, Կարմիր Եղցու մի արձանագրու- թեան մէջ⁶⁷, օրինակ, ասուում է. « Ի ՆՄԹ (1000 թ.) ԹՎ(ԻՆ) Հ(ԱՅՈՑ) ԵԻ Ի // ԹԱԳԱ- ԻՈՐՈՒԹԵԱՆՍ ՅՇ ԳԱԳԻԿԱ, ՈՐԴՈ // ՄՈՒՍԷԻ, ԵՄՍՈՓԻ, ԴՈՒՍՏՐ ՄՈՒՍԷԻ, ԾԻ- ՆԵՑԻ // ՏՈՒՆ ԱՅ Ի ՓՐԿՈՒԹԻԻՆ ՀՈԳԻՈ ԻՄՈ ԵԻ // ԾՆՈՂԱՑ ԻՄՈՑ»⁶⁸: Թաղավարդ գիւղի մօտ Ջողտ Պովածառ եկեղեցու՝ ներկայումս կորած մի խաչքարի վրայ Մակար Բարխուդարեանցը, Երուանդ Լա- լայեանցը եւ Լէօն կարդացել են Հայոց ՆԽՁ (997) թուականը, որից յետոյ՝ «յամս Աստուածապատիւ եւ հոգեւոր տեառն Գագիկայ Աղուանից իշխանաց իշխանի, ես՝ Կիրակոս, առաջնորդ Սուրբ ուխտիս...»⁶⁹:

Մովսէս Դասխուրանցին Եսայի Աբու- Մուսէի ենթակայ գաւառները թուարկում է այսպէս. «... Վերին Վայկունիք, Բեր- ձոր, Սիսական, Հաբանդ, Ամարաս, Պագ- կանք, Մխանք եւ Տրի գաւառ» («Պատ- մութիւն Աղուանից», գիրք Գ, գլուխ ԺԹ

(Ի), էջ 325): Դիզակի իշխանութեան տարածքի այսպիսի ընդգրկմանը համա- պատասխանում է նաեւ Ամարասի (հա- րաւային Արցախի) եպիսկոպոսութեան սահմանների նկարագրութիւնը Գտչա- վանքի 1246 թ. շինարարական արձանա- գրութեան մէջ, որտեղ յիշատակում են Հակարի գետից (որը հնում կոչուում էր նաեւ Աղաւնոյ - Աղունոյ) դէպի արեւելք ընկած տեղանունները. «... Ի ՀԱՂՈՒՆՈ ԳԵՏՈ ԻՆՁՈՒ ԵՐԱՍԽ, ԻՆՁՈՒ Ի ԱԻԱՋՆ ԳԵՏԱՀԱՏԻ, ՎԱԿՈՒՆԻՍ ՎԱՂԱՋՆԱԳԵ- ՏՈՎ, ՔԱՐԱՏՆԻՍԵ ԽՈՋԱԲԵՐԴՈՎ, ՋԱ- ՌԻՍ ԻԻՐ ԿԵՐՈՎ, ՀԱԿԱՐԻ ԻԻՐ ԿԵՐՈՎՆ, ԴԻՋԱԿՈ ԲԷԼՈՒԿԱՆ ԻԻՐ ԿԵՐՈՎՆ...» (Դիւան, պր. V, էջ 182-183: Շղատառերով ենք տուել մեր կողմից արձա- նագրութեան մօտիկից ուսումնասիրու- թեան արդիւնքում կատարած ճշգրտում- ները, որոնք ամբողջապէս կը հրատարա- կենք առաջիկայում):

Աղբրաձորի վանքի մերձակայ գերեզ- մանատան տապանաքարերը նոյնպէս կա- րող են համարուել հազուագիւտ գտածո- ներ: Նախ եւ առաջ, դա վերաբերում է այն խաչքարին, որը յար եւ նման է եկե- ղեցու առջեւի՝ Գրիգոր իշխանաց իշխանի եւ Ստեփաննոսի խաչքարերին: Զար- դուածքի պատճառով վարդեակի հա- տուածը չունեցող այդ կոթողը ընկած է պատուանդանի՝ գլանաձեւ զարդանախ- շեր ունեցող մեծ (աւելի մեծ, քան ձորա- կում ընկածն է) քարերի առջեւ, որից երեւում է, որ նա եղել է յուշարձա- նախմբի ամենից աւելի նշանակալի կո- թողը⁷⁰:

Աւելի պարզ ոճի տապանաքարերի ու խաչքարերի մէջ աչքի են ընկնում երկու խաչքարեր, որոնց զարդանախշը երկրա- չափօրէն ճշգրիտ մշակուած բազմաթիւ խաչերից առաջացած մի իւրօրինակ

պատկեր է: Դրանցից միայն մէկն է ար- ձանագիր՝ ճակատին ունենալով 1, իսկ հարաւային կողին՝ 11 տող: Ծակատին, խաչերից վերեւ արձանագրուած է թուա- կանը.

ԹԻՎՆ ՈՂԳ ԷՐ (1244 թ.):

Հարաւային կողին շարունակութիւնն է.

ՈՐ ԵՐԿՈՒ	ՌՐԵՐԿՈՒ
ՀԱՐԱՋ-	ՀԱՐԱՋ
ԱՏՔ՝ ԳՐԻ-	ԱՏՔ ԳՐԻ
ԳՈՐԷՍ ԵՒ Մ-	ԳՐԷՍԵՄ
ԽԻԹԱՐ ԿԻ-	ԽԻԹԱՐԿԻ
ՍԱԻՐԵԱ	ՍԱԻՐԷ Ա
ՓՈՒՆԵՑԱՆ,	ՓՈՒՆԵՑԱՆ
ԵՒ ՄԱՅՐՆ ԻԻՐ-	ԵՒՄԱՅՐՆԻՐ
ՆՈՒՆ: ԱԾ ՈՂ-	ԵՆՑԻԱԹ
ՈՐՄԻ ՆՈՑԱՑ:	ՈՒՍԱ ՏՈՂ
	ՈՐՄԻՅԱՅ

Շարադրանքն, ինչպէս տեսնում ենք, պարզ է, կցագրուած են միայն 4-րդ եւ 11-րդ տողերի ՈՐ կապակցութիւնները, սղուած է միայն ԻԻՐԵԱՆՑ-ի Ա-ն: Արձա- նագրութեան մէջ յիշատակուած երեք «հարազատներն» էլ անծանօթ են այլ աղբիւրներից, եւ պէտք է ենթադրել, որ դրանք տեղի աւատական տոհմի ներ- կայացուցիչներ են եղել:

Գերեզմանատան ամենամեծ, վիշա- պանման տապանաքարն էլ է ուշագրաւ արձանագրութիւն կրում նիստերի վրայ- երկու տող՝ հարաւային, մէկ տող՝ հիւ- սիսային նիստին: Այս արձանագրութիւ- նը եւս պարզ է եւ ընթերցւում է ան- սխալ.

ԱՅՍՄԱՆԳԻՍՄԻՄԵՑԻՆՎԱՐԴԻՈ
ՄԱՅՐԷՋՐԵՑՈՅ ԿԻՐՈՍԹԵՆԻՍԻ

ՈՐՄԱՅԷՔՍԱՐՔԱՈՒԹԻՆ

ԱՅՍ ՀԱՆԳԻՍՏ Ի ՄԵԾԻՆ ՎԱՐԴԿՈ ՄԱՅՐԷՋՐԵՑՈ, ՀԱԻՐ ՍՈՍԹԵՆԻՄԻ, ՋՈՐ ՏԱՑԷ ՔՍ ԱՐՔԱ(Յ)ՈՒԹԻՆ:

Երեւում է, որ գրիչը սղում է Յ-երը (այդ թւում՝ ԱՐՔԱՅՈՒԹԻՆ բառի մէջ): Առաջին տողում է բայի փոխարէն սխալ- մամբ գրել է Ի, իսկ երկրորդ տողում գրել է ՄՈՍԹԵՆԻՄԻ, թէպէտ կարող էր ուրիշ շատ փորագրողների նման պահ- պանել է տառը:

Թւում է, որ արձանագրութեան մէջ յիշատակուած Սոսթենէսը այն նոյն վար- դապետն է, որի վախճանուելու կապակ- ցութեամբ եկեղեցու առջեւ խաչքար է դրել նրա եղբորորդի եւ աշակերտ Ստե- փաննոսը: Սոսթենէսի հօր՝ Վարդիկ Մայ- րէջրեցու յիշատակութիւնը Մեծ յորջոր- ջումով թոյլ է տալիս ենթադրել, որ նա եղել է տեղի յայտնի իշխանը եւ գուցէ՝ վանքի հիմնադրման նախաձեռնողը:

Ուշագրաւ է նաեւ Մալրէջուր տեղա- նուան յիշատակութիւնը: Այն յայտնի է ուսումնասիրողներին ժԱ դարի երկու այլ յիշատակութիւններով Սիւնիքի հոգե-ւոր կենտրոններից մէկում՝ Վահանավան- քում (Մալրէջուր ձեւով): Վերջինիս ուղ- դանկիւն տապանաքարերից մէկի վրայ վեց տողով գրուած է. «Հ(ԱՅՈՑ) Թ(ՈՒԱԿԱՆՈՒԹԵԱՆՆ) ԾԻԾ (1076): // ՋՔՈՒՐԴԻԿ // ՄԱՐԷՋՐԵՑԻ // ՅԱՂԱԻԹՍ ԹԻ/ԾԵՑԷՔ. ԱՂ/ԱՂԵՄՔ»⁷¹: Մէկ ուրիշ տապանաքարի վրայ 1084 թ. եռատող արձանագրութիւն է թողնուած Սողոմոն Մարէջրեցու յիշատակին («ՋՍՈՂՈՄՈՆ ՄԱՐԷՋՐԵՑԻ ԹԱՂԱԻԹ/Ս ԹԻԾԵՑԷՔ: Թ(ՈՒՆ) ԾԼԳ»)⁷²:

Որքանով կարող ենք դատել Ստե- փաննոս Օրբէլեանի հաղորդած հարուստ նիւթից՝ Սիւնիքում Մալրէջուր տեղանուն չկայ, եւ ուսումնասիրողներն արդարացի- օրէն փնտրում են այն Արցախում⁷³:

Աղբրաձորի արձանագրութիւնը հաստատում է այդ կարծիքը: Մարէշուրը նաեւ համադրում է Հայոց Արեւելից կողմերից 1123 թ. Կիլիկիա մեկնած Օշին Հեթումեանի Մայրեաց ջուրք կալուածքի հետ՝ «հանդէպ Գանձակայ», որի մասին յայտնում է ժամանակագիրը⁷⁴: Գանձակ քաղաքի յիշատակութիւնը պատճառ է եղել, որպէսզի Մայրեաց ջուրքը տեղադրուի Ուտիքի Շակաշէն գաւառում կամ նրանից հարաւ՝ Արցախի Կողթ գաւառում: Սակայն «Մեծ Վարդիկ Մայրէջրեցու» տապանաքարի յայտնաբերումը Աղբրաձորի վանքի գերեզմանատանը լիովին հնարաւորութիւն է տալիս ենթադրել, որ Մայրէջուրը հէնց Աղբրաձորի շրջակայքի, այսինքն՝ Արցախի Վայկունիք գաւառի մի յայտնի տեղանուն է⁷⁵:

Հնարաւոր է, որ Մայրէջրի աղաւաղումից է առաջացել մեր վանքից 4 կմ հարաւ, Բախիշի եւ Շալուայի հովիտների միջեւ բարձրացող սարահարթի վրայ գտնուող Մունջուխու գիւղատեղիի (ուշմիջնադարեան գերեզմանոցով) անուանումը, կամ Բախիշի (Ղորջուկայի) ձախ օժանդակի անուանումը՝ Մամելի: Հնարաւոր է անգամ, որ Մայրէջրի աղաւաղման արդիւնքում է առաջացել հէնց Մաղաւուզ ուշմիջնադարեան տեղանունը (Վայոց Ձորի Մայրաղուրք գիւղանունն, օրինակ, աղաւաղուելով, ժժ դարում դարձել էր Մարաթուզ գիւղ եւ լիճ)⁷⁶: Քանի ղեռ ուղղակի վկայութիւններ յայտնաբերուած չեն, ամենից հաւանական ենք համարում ենթադրել, որ Մաղաւուզ գիւղը գտնուել է Շալուայի Բջանիս վտակի երկու օժանդակների գետախառնուրդի մօտ, ժժ-ի դ-ը Ալեակէի անունը կրող գիւղի տեղում, որը թարգմանաբար նշանակում է «մաղազործ, մաղապաճառ»:

Աւարտելով աշխատանքը, պէտք է

արձանագրենք, որ Հակարիի վերնահովտի նորայայտ յուշարձանները վկայում են տարածաշրջանի բաւականին բարձր կարգավիճակի մասին միջնադարեան Հայաստանի քաղաքական ու մշակութային ենթատեքստում, եւ ամենայն հաւանականութեամբ, ապագայ նոր յայտնագործութիւնները էլ աւելի հրապուրիչ անակնկալներ կը պարգեւեն գիտական աշխարհին:

ՇԱՆՕԹԱԳՐՈՒԹԻՒՆՆԵՐ

- 1 Հ. Ղեւոնդ Ալիշան. Սիսական. Տեղագրութիւն Սիւնեաց աշխարհի, Վեներտիկ-Ս. Ղազար, 1893, էջ 267 (նաեւ քարտեզում): Դ. Դ. Пагирев. Алфавитный указатель к пятиверстной карте Кавказского края..., Тифлис, 1913; Е. Кондратенко. Карта Елисаветпольской губернии с показанием сельских общин..., Тифлис, 1898.
- 2 Սամուէլ Կարապետեանը Աղվախները համարում է Տաթեւի արքեպիսկոպոսանիստի 1730 թ. պտղացուցակից յայտնի Աղուէսահաքի գիւղանումն հետ, որը դժուար է ճշգրտել կամ մերժել (Ս. Կարապետեան. Հայ մշակոյթի յուշարձանները Խորհրդային Ադրբեջանի քունակցում շրջաններում, Ե., 1999, էջ 132): Հմմտ. Ժամանակագրութիւն Ստեփաննոսի Օրբէլեանի, Ե., 1942, էջ 42 («...Հէրի..., Աղուէսահաքի..., Հակ...»):
- 3 Տե՛ս, օրինակ, Վաղատնոյ վանքի Ս. Ստեփաննոս եկեղեցու հարաւային սրահում խաչքարի պատուանդանի վրայի արձանագրութիւնը. «ԵԱԾԱՊՍ ԿԱԿ//ՆԵՑԻ ԶԽԱԶՍ...», որը Ս. Բարխուդարեանը սխալմամբ վերծանել է. «ԵՍ՝ ԾԱՊՍ» (Դիւան հայ վիմագրութեան, պր. II, Ե., 1960, էջ 105, N 304), այնպէս ճիշտը՝ «ԵՍ՝ ԱԾԱՊՍ» կարդալն է, ինչպէս առաջին իսկ հայեացքից երևում է լուսանկարում յստակ նոյնացող Ա-երի համեմատութիւնից (տախտակ XXVIII, լուս. 109): Աճապը (Աջաք) ուշմիջնադարեան տարածում արական անուն է (հմմտ. Հ. Ա. Աճառեան, Հայոց անձնանունների բառարան, հ. Ա, Ե., 1942, էջ 203), իսկ Շապ անուն այլուր չունենք:
- 4 Խորհրդատուութեան համար երախտագիտութիւն եմ յայտնում Մուրէն Սաղումեանին:
- 5 Հմմտ. Ս. Բարխուդարեան. Միջնադարեան հայ ճարտարապետներ եւ քարգործ վարպետներ, Ե., 1963, էջ 22-25:
- 6 Բերենք որս ամենագեղեցիկ օրինակներից մէկը՝ Ամաղուի Նորավանքի Ս. Կարապետ եկեղե-

- ցու գաւթի արեւմտեան մուտքի հարաւային կողմի 1308 թ. խաչքարի քառատող արձանագրութիւնը. «ԵՍ՝ ԹԱՄԹԱ ԽԱԹՈՒՆՍ, ԿԱՆԳՆԵՑԻ ԶԽԱԶՍ Ի ՓՐԿ//ՈՒԹԻ(ԻՆ) ՀՈԳՈ ԱԹԱՊԱԿ ՏԱՐՍԱԻԾԻՆ ԵՒ ՅԱՐԵԻԾԱ//ՏՈՒԹԻ(ԻՆ) ՈՐԴՈՑ ԻՄՈՑ ԲԻ(Ի)ՐԹԷԼԻՆ ԵՒ ԲՈՒՂՏԱՅԻՆ // :ԹԻՎ:Ն:ՉԾԷ: ՄՈՍԻԿ ՎԱՐԴՊԵՏ ԹԻԾ(ԵՑԷԲ)» (Դիւան հայ վիմագրութեան. պրակ III, Ե., 1967, էջ 243; Ս. Բարխուդարեան, Գ2. աշխ., էջ 80):
- 7 Հ. Ա. Աճառեան. Հայոց անձնանունների բառարան, հ. Գ, Ե., 1946, էջ 474-475:
 - 8 Նոյն տեղում, հ. Ա, Ե., 1942, էջ 493:
 - 9 Նոյն տեղում, էջ 446:
 - 10 Մ. Հասարթեան. Պատմա-հնագիտական ուսումնասիրութիւններ, Ե., 1985, էջ 163:
 - 11 Հ. Ա. Աճառեան. Հայոց անձնանունների բառարան, հ. Դ, Ե., 1948, էջ 148-150:
 - 12 Ս. Կարապետեան. Հայ մշակոյթի յուշարձանները..., էջ 77:
 - 13 Երկի առայժմ լուսագոյն ուսումնասիրութիւնը աշխարհաբար թարգմանութեան ներածութիւնն է (Ա. Ա. Արքախանեան): Քանի դեռ չունենք քննական բնագիր, նախապատուութիւն անհրաժեշտ է տալ հնագոյն ձեռագրի ընթերցումներին (ՄՄ 6271, ընդօրինակում է 1513 թ.), որոնք հիմնականում արտացոլում են մոսկովեան հրատարակութեան եւ աշխարհաբար թարգմանութեան մէջ (Ստեփաննոս Սիւնեաց եպիսկոպոսի Պատմութիւն տանն Սիսական: Ի լոյս ընծայեաց Մ. Էմին, Մոսկվա, 1861; Ստեփաննոս Օրբէլեան. Սիւնիքի պատմութիւն. Թարգմանութիւնը, ներածութիւնը եւ ծանօթագրութիւնները Ա. Ա. Արքախանեանի, Ե., 1986): Փարիզեան (թիֆլիսեան) հրատարակութեան ընթերցումները տալիս ենք որպէս տարբերակներ (Պատմութիւն նախնային Սիսական. Արարեալ Ստեփաննոսի Օրբէլեան արքեպիսկոպոսի Սիւնեաց, Թիֆլիս, 1910):
 - 14 Ուշ միջնադարում՝ Պայիճուր-Բայաճուր (Ժամանակագրութիւն..., էջ 42):
 - 15 ԺԷ դարից՝ Խոզանավար-Խազնավար (Ժամանակագրութիւն..., էջ 42):
 - 16 Ժամանակագրութիւն..., էջ 42: Կարթիզի ստուգաբանութեան մասին որպէս ժայռ տե՛ս Յովհաննէս Կարապետեան. Սեպագիր տեղանուններ (Այրարատում եւ հարակից նախնայիններում), Ե., 1998, էջ 102:
 - 17 Համադրութիւնն ըստ Մ. Հասարթեանի (Պատմա-հնագիտական ուսումնասիրութիւններ, էջ 155):
 - 18 Ժամանակագրութիւն..., էջ 42; Հ. Ղ. Ալիշան, Գ2. աշխ. էջ 267; Դիւան հայ վիմագրութեան, պր. V, էջ 195; Ս. Կարապետեան, Գ2. աշխ., էջ 132-133:
 - 19 Միակ լուրջ տարբերցումը ժամկետում Աղուսից յետոյ՝ Նորաշիհի գիւղանունն առկայու-

- թիւնն է, որի պատճառը տուեալ դէպքում կարելի է:
- 20 Ձեռ. ՄՄ 6271, էջ 668, 673; Ստեփաննոսի Սիւնեաց եպիսկոպոսի..., էջ 375,379; Պատմութիւն նախնային Սիսական..., էջ 516, 523:
 - 21 Տե՛ս Հայաստանի եւ հարակից շրջանների տեղանունների բառարան, հ. 1, Ե., 1986, էջ 198, 287, 362; հ. 4, Ե., 1998, էջ 140, 765:
 - 22 Թումս է, թէ նման սխալ է սպրդել նաեւ Սոթք-Աղաբէք անցման տեղում: Աղաբէքում առաջինը նշում է Աւճէն գիւղն, ըստ երեւոյթի, Սոթքի վերջինն է: Կարծում ենք նաեւ, որ հիմքում եղել է Աւճէն (Աւճի գետ-ից յետոյ), որը թելադրութեան տակ ձեռագրի ընդօրինակման ժամանակ յաջորդ Աւճի հնչողութեան ազդեցութեամբ վերածուել է Աւճէնի:
 - 23 Ժամանակագրութիւն..., էջ 42:
 - 24 Տարբ. Ձեռասար, Ձիասար: Ձիանասարի վանք (Օրբէլեան, գլ. ԿԲ) - Сунасарь - Унанасар համադրութեան հեղինակը Յովհաննէս Կարապետեանն է: Սոնասարի բնակիչները գիւղի պատմության ու գոմերի պատերի մէջ յայտնաբերել են եկեղեցու խոյակների, խաչքարերի ու պատուանդանների բազմաթիւ կտորներ, որոնք բարբարոսաբար կտրտուել ու շինարարի են վերածուել արքեպիսկոպոսի կողմից (1936 թ. դրանք դեռեւս ամբողջական են եղել, ինչպէս երևում է Ա. Ալեքսեանի լուսանկարից. А. Алекперов. К вопросу об изучении культуры курдов. - Известия Аз. ФАИА, том XXV, Баку, 1936, с. 37, рис. 3): Այդ կտորների զարդաքանդակների բացառիկ որակը ցոյց է տալիս, որ հողակոյտի տակ փակուած Ձիանասարի եկեղեցու պեղումները պատմա-ճարտարապետական լուրջ անակնկալ են մատուցելու գիտական աշխարհին:
 - 25 Տարբ. Հունգար: Հետագայում՝ Հօջանց (Ժամանակագրութիւն..., էջ 42):
 - 26 Տարբ. Օսպոկի (հմմտ. Մ. Հասարթեան, Գ2. աշխ., էջ 156; А. Караѳян, К локализации гавара Кашатаг. - ЛՀԳ. 1987, N 1, էջ 43):
 - 27 Ժամանակագրութիւն Ստեփաննոս Օրբէլեանի..., էջ 42:
 - 28 Աղբալի ստուգաբանութեան մի փորձ տե՛ս Յ. Կարապետեան, Գ2. աշխ., էջ 201:
 - 29 Т. В. Гамкрелидзе, В. В. Иванов, Индоевропейские языки и индоевропейцы, ч. II, Тбилиси, 1984, стр. 43-744:
 - 30 Հր. Աճառեան. Հայերէն արմատական բառարան, հ. Բ, Ե., 1973, էջ 579-580:
 - 31 Դիւան հայ վիմագրութեան, պր. V, էջ 196; Ս. Կարապետեան, Գ2. աշխ., էջ 134-136:
 - 32 Ս. Կարապետեան, Գ2. աշխ., էջ 134: Պատճառն, ըստ երեւոյթի, վերծանութիւնը լուսանկարից կատարելն է եղել:

33 Իհարկե, իբրև պատմական սկզբնադիր պալատ կարելու չեն քաղաքապետական գիտնականների յիշատակությունները Տաթևի գոյգ պողոտայում, Մովսես Դասյանի անունով և ժ. պատմիչների մաս:

34 Հմմտ. Ս. Կարապետյան, *Առ. աշխ.*, էջ 131: Ս. Բարխուդարյանի մաս մի երկիցս ցառալի թիրոզները և սպրդել. «ՆՈՐԱԿՆՈՒՆՔ ՀԱ(Յ)ԿԱՅ ԺՈՂՈՎՈՒՐԴՍ» (Դիւան..., էջ 194):

35 Մ. Հարապետյան, *Առ. աշխ.*, էջ 164:

36 «Քաղաքապետական խնամակալներ..., Պայիմատներ..., Հայաքան..., Խաղաղարմ..., Սթուգիս..., Ղուշի..., Միրիկյան..., Հերի...» (Ժամանակագրություն, էջ 42):

37 Մ. Ս. Հարապետյան. Ծիծեռնակաբնակ, ՊԲՀ, 1980, N 2, էջ 39-58 (վերահրատ. Պատմա-հնագիտական ուսումնասիրություններ, էջ 219-240); Paolo Cuneo. La basilique de Tsitsernavank dans le Karabagh. REArm., T. V, Paris, 1967; Դիւան հայ վիճակագրության, պր. V, էջ 192-193; Ս. Կարապետյան, *Առ. աշխ.*, էջ 141-151 (այստեղ Ծիծեռնակաբնակը ընթերցումս վիճակագրի ամենից լինի հաւաքածոն է):

38 Գիտարձակ ընթացքում խմբի կողմից ուսումնասիրուել են նաև այլ յուշարձաններ, որոնց մի մասը՝ Գորգիտ: Դրանցից վիճակագրեր կան Սպիտակաջուր (Ականք-Աղբուկաղ) գիւղի աւերուած եկեղեցու և գերեզմանատան շրջակայքում և Մովսէսաշէնի (Քիրոհհաջի) գերեզմանոցում, բայց՝ անճշտ բնագրերով:

39 Հստ Յակոբ Սիմոնեանի և Յովհաննէս Սանատեանի՝ դա եղել է Ապաշխարողաց գաւիթ: Ի դէպ, այդ գաւթի տանիքը բարձրանալու հեշտութիւնն է եղել պատճառը, որ Ծիծեռնակաբնակի հարաւային պատի վերեւի հատուածում և չորս լուսամուտներից երեքի կողակապտերին ժՁ-ժԷ դարերի այդքան շատ արձանագրություններ ու յիշատակի խաչեր են յայտնուել:

40 Վերեւի մեղ քարին գրուած է երեք տող. «ՈՎ ՏՐՔՄ Ա//ՉԱՏ ԵՂԲ/ԱՅՐ ՍԻՐՈՂ», իսկ ներքեւի երկար քարի վրայ՝ երկու տող. «ՋԳՐԻԳՈՐ ԶԱՆԱՐԺԱՆ // ԾԱՌԱՅՍ ՅԻՇԵՑԵՔ ԹԱՂԱԻԹՍ» (տե՛ս Դիւան, պր. V, էջ 192; Ս. Կարապետյան, *Առ. աշխ.*, էջ 148, 150): Մեր կարծիքով, իրար տակ երկու քարի վրայ, իրարից տարբեր վիճակներ են փորագրուած, թեպէտե՛ն մոյմ փորագրչի կողմից:

41 Տարբ. *Ծիծեռնակ* (Օրբէլեան, գլ. ԼԸ, (ԼԹ), էջ 152(208):

42 Դիւան հայ վիճակագրության, պր. V, էջ 193; Մ. Հարապետյան, *Առ. աշխ.*, էջ 233; Ս. Կարապետյան, *Առ. աշխ.*, էջ 148, 150:

43 Ս. Կարապետյան, *Առ. աշխ.*, էջ 143:

44 Պէտք է նշել, որ բառարաններում *աշխատատր* բառի այս իմաստը գրեթէ արտացոլուած չէ: Հր. Անտոնեանը անգամ համարում է այն «նոր բառ», որի հետ ոչ մի կերպ հնարատր չէ համաձայնել: *Աշխատատրի* այդ իմաստին հանդիպում ենք Բոհի Եղցում, Երիցմանկանցում, Հերհերում, Գոշավանքում, Տաթևում, Բղենոյ Նորավանքում և այլուր:

45 «Պատմություն Աղուանից», գիրք 3, գլուխ ԺԵ, էջ 317:

46 Օրբէլեան, գլ. ԽԶ, էջ 179-180 (Փարիզի հրատ. մէջ՝ գլ. ԽԷ); Դիւան հայ վիճակագրության, պր. II, Ե., 1960, էջ 42:

47 Դիւան հայ վիճակագրության, պր. II, էջ 42:

48 Օրբէլեան, գլ. ԽԵ, էջ 180:

49 Դիւան հայ վիճակագրության, պր. II, էջ 45 (N 103):

50 Նոյն տեղում, էջ 21, N 32:

51 ԺԷ դարի յիշատակարաններ, հ. Գ, Ե., 1984, էջ 601: Մաշտոցի անուն Մատենադարանում պահուող այս Աւետարանի (ՄՄ 3647) 342բ երեսի յիշատակարանում աւուում է. «...արդ գրեցաւ Սբ. Աւետարանս ձեռամբ Մարտիրոս կղերիկոսի, որ էր նա ի յերկրէն Ծագածորոյ, ի գեղջէն Խնծորեկոյ: ...ի թվին ՌԺԲ (1653) զստացաւ Սբ. Աւետարանս հեզամոգի Թադէոս երէցն, ...որ էր նա բնական ի յերկրէն Մաղազոյ, ի գեղջէն Բախիշոյ, որ և եկեալ բնակեցաւ ի յերկիրս Ծարայ ի գեղն Մոս»: Մաղաուզ երկրի տեղադրությունը Ծալուայի աւազանում հաստատուում է երկու ուրիշ ձեռագրերի գրիչների կողմից Մաղաուզ (Մաղաուզ) երկրի Արտաշիբի (Արտաշիբի, Արտաշիպի) գիւղի յիշատակություններ (1615 և 1637 թթ.), որի համապատասխանությունը ժԹ դարի գրականության մէջ յայտնի Արտաշաւա-Արտաշաւի (մեր դարում՝ Արտաշեւի, արցախցիների խօսքում՝ Արտաշաբի) գիւղի հետ կասկած չի յարուցում (ԺԷ դարի յիշատակարաններ, հ. Ա, Ե., 1974, էջ 561; հ. Բ, Ե., 1978, էջ 699): Աղբեջանցիները գիւղի եկեղեցու և գերեզմանատան քարերն օգտագործել են իրենց փոստատան շէնքը կառուցելու համար, որն այսօր կիսաքանդ սպասում է հնագետների կողմից բարեխիղճ մաքրման աշխատանքներին: Ծրջակայքում թափուած մի քանի քարերի վրայ կան նաև արձանագրությունների կտորներ, որոնցից մէկը թուագրուած է Հայոց ՋԼ (1481) թուականով (Ս. Կարապետյան, *Առ. աշխ.*, էջ 176):

52 Հետազոտուած է Ս. Կարապետեանի կողմից (*Առ. աշխ.*, էջ 168-169):

53 Կցագրուած է միայն երկրորդ ԵԻ-ը: ԲԱՐԷՆԱԻՍՈՒԹ(Ի)Ի(Ն) բառի մէջ աւելի սպասելի էր երկու վերջին (ԻՆ) տառերի սղումը:

54 Դիւան հայ վիճակագրության, պր. V, էջ 53: Բագրատ Ուլուքաբեան. Գանձասար, Ե., 1981, էջ

136: Надписи Гандзасара и hАвоштутка. Собрал и потготовил к печати Иосиф Орбели, Пгр., 1919 (շարուածք), էջ 25:

55 Վայկունիք գաւառանուն վերջին, մեզ յայտնի յիշատակությունը վերաբերում է ԺԴ դարի վերջին: Նախորդ դարավերջին Սոկոյուրու գիւղի եկեղեցում պահուող ձեռագիր Աւետարանի մէջ Մակար եպիսկոպոս Բարխուդարեանը կարդացել է Հայոց ՊԼԶ (1387) թ. Սարգիս վարդապետ գրչի թողած հետեւեալ յիշատակարանը. «Նախ հալածուելով փախալ Վակունիս գաւառ. ապա Ղարաբաղ, Ծափանիս գիւղաքաղաք, հուսկ ուրեմն վերստին եկի բնիկ երկիրս Ծար» (Մ. եպս. Բարխուդարեանց. Աղուանից երկիր և դրացիք..., Ե., 1999, էջ 115): Ի դէպ, *Վակունիս գաւառի* և *Ծար երկրի* տարբերությունն արձանագրող այս վկայությունը գուցէ հիմք դառնա վերջապէս յաղթահարելու պատմագրության մէջ անարդարացիօրէն արմատաորումս այն թիրիմացությունը, որի հեղինակները Վայկունիք-Վակունիս գաւառը Ծալուայ գետի վերնահովտի փոխարէն տեղադրում են Թարթարի և նրա վերին վտակների աւազանում: Փաստօրէն միայն Մակար Բարխուդարեանցն ու նրա հետետորդներն են (օրինակ Հայաստանի և յարակից շրջանների տեղանունների բառարանի հեղինակները), որ Մովսէս Դասյանի անունով մաս առկայ *Վայկունիք* գիւղի (Ջերմաջուր, Իստիսու) յիշատակությունը («Ատրներսէհ շինէ գրերդն Հանդու և զապարանս իւր եղեալ ի գիւղն, որ կոչի Վայկունիք, ուր և բաղանիք արքունական են», գիրք Գ, գլ. ԻԲ(ԻԳ), էջ 340) արդարացիօրէն անբաւարար են համարում *Վայկունիք գիւղ - Վայկունիք գաւառ* մոյմացման համար:

56 Յ. Ս. Կարապետեան, *Առ. աշխ.*, էջ 169 (ճշգրտումները մերն են - Ա. Յ.): Տեղին նշենք, որ հնարատր չէ ընդունել հեղինակի այն եմթաորությունը, որ *Արիքի* անունը կարող է կապ ունենալ Աղահեճքի *Արքուգետ* աւանի հետ, որի մասին Թ դարի դէպքերի անճշտութեամբ գրում է Մովսէս Դասյանի անունով («Պատմություն Աղուանից», գիրք Գ, գլ. ԺԹ, էջ 327), ինչպէս նաև մոյմացուել Օրբէլեանի գիւղացանկի *Արքոյ* գիւղի հետ: Արժեքատր աշխատանքի բազմաթիւ յաջող համադրությունների կողքին, Աղահեճքի գիւղացանկի հերթականութեան պարզաբանումից յետոյ չեն կարող ընդունել յինն նաև Հարճկանք - Հաջիար, Մախուլ - Մախիւլ և Մեղի - Մըղիդարայ համադրությունները:

57 Դիւան, պր. V, էջ 58; Բ. Ուլուքաբեան, *Առ. աշխ.*, էջ 128; Ի. Օրբելի, *Առ. աշխ.*, էջ 16:

58 Դիւան, պր. V, էջ 59; Բ. Ուլուքաբեան, *Առ. աշխ.*, էջ 124; Ի. Օրբելի, *Առ. աշխ.*, էջ 17: Այն, որ *Մարգիս* անունը մոյմացուել տարածուած է եղել Վայկունիքում, երևում է Արքաձոր (Աղջայեակի)

գիւղի՝ գոյգ խաչաքանդակներով խաչքարի յապաճեալ գրուած արձանագրությունից. «Ի ԹԻԻՍ ՈՅՐ (1235 թ.), ԹԱԳԱԻՈՐՈՒԹԵԱՄԲ ԶԱԼԱ-ԼԻՍ, ԵՍ՝ ՍԱՐԳԻՍ, ԿԱՆԳԵՑԻ ԽԱԶՍ ԶԱՅՍ ԻՆՑ ԵԻ...» (Ս. Կարապետեան, *Առ. աշխ.*, էջ 173):

59 Կցագրման միակ դէպքը ճակատի վերջին տողի ԵՂԱԻՐՈՐԴԻ բառի մէջ է, որտեղ Ի-ի հորիզոնական գծիկը կցուած է նախորդ Բ-ին իբրև երկրորդ հորիզոնական եղուստ:

60 Միայն ցառել կարելի է, որ այդ փնտրտուքը կարող է յաջող աւարտուել շատ մեծ մաքրման աշխատանքների արդիւնքում:

61 «Պատմություն Աղուանից», գիրք Գ, գլ. ԻԲ (ԻԳ), էջ 340:

62 Դիւան, պր. IV, Ե., 1973, էջ 334:

63 «Պատմություն Աղուանից», գիրք Գ, գլ. ԻԲ (ԻԳ), էջ 341: Տեղին նշենք, որ ընդունելի չեն Բ. Ուլուքաբեանի փորձերը՝ խաչէնը տեսնել Փափսուսի կազմում մինչէ վերջինիս անկումը ԺԱ դ. կէտերին (Բ. Ուլուքաբեան, խաչէնի իշխանութիւնը X-XVI դարերում, Ե., 1976, էջ 102-104): Մովսէս Դասյանի անունով, Անանիա Մոկացու, Ստեփաննոս Օրբէլեանի (Տաթևի հիմնարկէքի կալուածագրի) և Կոպտանդի Միրանանի բազմատեսակ տեղեկությունները ցոյց են տալիս, որ Սահակ Սեւադայի երթորից սկսած՝ խաչէնում ձեւաորուել է մի ուրոյն իշխանատոհմ:

64 Օրբէլեան, գլ. ՄԸ, էջ 233: Հմմտ. Գ. Մ. Գրիգորեան, Վիճակագրություններ Վահանավանքի 1970-1978 թթ. պեղումներից, - «Պատմա-բանասիրական հանդէս», 1980, N 2, էջ 164-165:

65 Մեծին Վարդանայ Բարձրաբերդեցու Պատմություն տիեզերական. Ի լոյս ընծայեաց Մ. Էմին, Մոսկվա, 1861, էջ 134-135; Բ. Ուլուքաբեան, *Առ. աշխ.*, էջ 92-95:

66 Իշխանութեան տարածքի մասին տե՛ս ստորև:

67 Ներկայումս քարը պահուում է Ստեփանակերտի երկրագիտական թանգարանում:

68 Դիւան, պր., V, էջ 173:

69 Մ. եպիսկ. Բարխուդարեանց. Արցախ, Բագու, 1895 էջ 91; Ե. Լայալեանց, Վարանդա, հ. 2, էջ 8; Ա. Բաբախանեանց, Ուխտաորի յիշատակարան, Ծուշի, 1885, էջ 5; Դիւան, պր. V, էջ 169:

70 Եմթաորում ենք, որ խաչքարի ներքեւի, արձանագրուած հատուածը հետագուել է գերեզմանատանից և օգտագործուել որեւէ շինարարութեան մէջ: Հրաշալի կլինէր, եթէ այն մի օր գտնուէր:

71 Գ. Գրիգորեան, Վահանավանքի պեղումների նախնական արդիւնքները (1966-1970 թթ.), - Լրաբեր հասարակական գիտությունների, 1970, N 10, էջ 89:

72 Դիւան հայ վիճակագրության, պր. II, էջ 139: Քուրդիկ և Սողոմոն Մարէշեցիների մասին այլ


աղբիւրներից ոչինչ չգիտենք:

73 Հայաստանի եւ հարակից շրջանների տեղանունների բառարան, հ. 3, էջ 677; Բ. Ուրուբաբեան, Խաչէնի իշխանութիւնը, էջ 96: Յայտնի իրողութիւն է, որ Փաղունեանների առաջնադասման հետեւանքով ԺԱ դ. երկրորդ կեսին Բաղք են տեղափոխուել եւ մասնատրապէս Վահանավանքում թաղուել արցախցի աշխարհիկ ու հոգեւոր բազմաթիւ իշխանատրներ («բազում թագաւորք եւ թագուհիք Աղուանից». տե՛ս Օրբէլեան, էջ 175), այդ թում՝ Ստեփաննոս Աղուանից կաթողիկոսը (վերջինիս անթուակիր տապանագիրը տե՛ս Դիւան հայ վիմագրութեան, պր. II, էջ 139; Գ. Գրիգորեան, նշ. աշխ., էջ 90) եւ Սոփի թագուհին (վերջինիս 1081 թ. տապանագիրը տե՛ս Գ. Մ. Գրիգորեան. Վիմագրութիւններ Վահանավանքի 1970-1978 թթ. պեղումներից, էջ 162):

74 Սամուէլի քահանայի Անեցոյ Հաւաքմունք ի գրոց պատմագրաց..., Վաղարշապատ, 1893, էջ 117 («ի ՇՀԲ ամին ի բռնութենէն Տաճկաց ել Օշին իշխանն ի ժառանգութենէ իւրմէ, որ կոչի Մայրեաց ջուրք՝ հանդէպ Գանձակայ, ունելով ընդ իւր զեղբայրն իւր զՀալկամ եւ զմայրն իւր եւ զամուսինն իւր՝ ազատագունդ իշխանօքն եւ ամենայն գահին...»): Հմմտ. Հ. Ղ. Ալիշան, Սիսուան, Վենետիկ-Ս. Ղազար, 1885, էջ 46:

75 Այդ դէպքում, եթէ Մայրեաց ջուրք - Մայրէջուր համադրութիւնը պահպանում է, ապա պետք է մտածենք, որ «հանդէպ Գանձակայ» ասելով Սամուէլ Անեցին կամ նրա աղբիւրը նկատի են ունեցել ողջ Հայոց Արեւելից կողմերը:

76 Օրբէլեան, էջ 372; Հայաստանի եւ յարակից շրջանների տեղանունների բառարան, հ. 3, էջ 676, 717:



Պատկեր 1
Աղբաթխերտի օրորոցաձեւ տապանաքարը



Պատկեր 2
Աղբաթխերտի ուղղանկիւն տապանաքարը




Պատկեր 3
Աղբաթխերտի խաչքարը



Պատկեր 4
Միրիկի եկեղեցու բարատրի արձանագրութիւնը



Պատկեր 5
Ծիծեռնավանքի հնագույն
արձանագրությունը



Պատկեր 6
Ծիծեռնավանքի նորայայտ
արձանագրությունը



Պատկեր 7
Բախիշի խաչքարը



Պատկեր 8
Բախիշի խաչքարը (դետալ)



Պատկեր 9
Աղբրաձորի վանքի գերեզմանատան
խաչքարը



Պատկեր 10
Աղբրաձորի՝ Գրիգոր իշխանաց
իշխանի արձանագրության ձախ կէտը




Պատկեր 11
Աղբրաձորի՝ Գրիգոր իշխանաց
իշխանի արձանագրության աջ կէտը



Պատկեր 12
Աղբրաձորի՝ Ստեփաննոսի խաչքարի
արձանագրությունը



Պատկեր 13
Աղբրաձորի պատուանդանի արձանագրությունը (արեւմտեան ճակատ)



Պատկեր 14
Աղբրաձորի պատուանդանի արձանագրությունը (հարաւային ճակատ)



Պատկեր 15a
Աղբրաձորի ԺԳ դարի խաչքարի արձանագրությունը (ճակատի մաս)



Պատկեր 15b
Աղբրաձորի ԺԳ դարի խաչքարի արձանագրությունը (կողի վերեւի կէս)



Պատկեր 15c
Աղբրաձորի ԺԳ դարի խաչքարի արձանագրությունը (կողի մէջտեղի կէս)



Պատկեր 15d
Աղբրաձորի ԺԳ դարի խաչքարի արձանագրությունը (կողի ներքեւի կէս)



Պատկեր 16
Աղբրաձորի վիշապաձեւ տապանաքարի արձանագրությունը (I-II տող)



Պատկեր 17
Աղբրաձորի վիշապաձեւ տապանաքարի արձանագրությունը (III տող)

