



ՆՈՐԱՅԱՅՑ ՍԵՊԱԳԻՐ ԱՐՁԱՆԱԳՐՈՒԹԻՒՆ
 ԲԵՐՁՈՐԵԱՆ ՔԱՐԱՆՁԱԽԻՑ
 (Նախնական դիտարկում)

Արտակ Մովսիսյան



Ակ. 11



Ակ. 12

Այս տարուայ յուլիսի 23-ին Քաշաթաղի շրջանի¹ քարանձառային կառույցների ուսումնասիրութեան ընթացքում Հայաստանի անձաւագիտական կենտրոնի արշաւախումբը երկրաբան-քարանձաւագէտ Սամուէլ Շահինեանի գլխաւորութեամբ Բերձոր (նախկինում՝ Լաչին) քաղաքից 18 կմ դէպի հարաւ գտնուող մի քարանձաւում յայտնաբերեց անյայտ գրանշաններ եւ սեպագիր յիշեցնող արձանագրութեան մնացորդներ (նկ. 1):

Յայտնաբերուած նորոյթները չափազրելու, լուսանկարելու եւ հետազօտելուն պատակով, Սամուէլ Շահինեանի եւ էմին Մկրտչեանի ընկերակցութեամբ, Քաշաթաղի վարչակազմի համակողմանի աշակցութեամբ աշխատանքներ սկսեցինք օգոստոսի 17-ին²:

Քարանձաւն ունի 11,5 մ երկարութիւն, ամենալայն տեղում 5,5 մ է: Մուտքը եռանկիւնաձեւ է՝ 1,6 մ բարձրութեամբ (քարանձաւի յատակաբիծը տե՛ս նկ. 2): Քարանձաւի հարաւային պատին՝ մուտքի մօտ, պահպանուել է սեպագիր արձանագրութեան մի բեկոր: Սեպագրից աջ փորուած են անյայտ ծագումով ու նշանակութեամբ գրերը, որոնք դեռեւս վերծանուած չեն:

Արձանագրութեան պահպանուած հատուածը գտնուում է յատակից մօտ 40 սմ բարձրութեան վրայ: Հասկանալիօրէն, արձանագրութեան սկզբնամասը չէր կարող այդքան ցածում լինել (մուտքի բարձրութիւնը 1,6 մ է): Պահպանուած սեպանշաններից վեր (հաւանաբար վաղ քրիստոնէական ժամանակաշրջանում)

փորուել է մի մեծ խորշ, ինչի հետեւանքով ոչնչացուել է արձանագրութեան մեծագոյն մասը: Սկզբնապէս սեպագիր արձանագրութիւնը մուտքի աջ կողմի պատին պէտք է փորուած լինէր վերեւից ներքեւ եւ կարող էր զբաղեցնել մինչեւ 1,2x0,6 մ տարածք:

Սեպագիր արձանագրութիւնից պահպանուել է մէկ ոչ ամբողջական տող: Տողի բարձրութիւնը 5 սմ է: Պահպանուած հատուածը զբաղեցնում է 13 սմ տարածք: Սեպագիր նշանները դասական բիւրա-ուրարտական են՝ սուրանկիւն եռանկիւնիկների տեսքով (ի տարբերութիւն միջագետքեան սեպագրերի, որոնք մեխաձեւ են): Ընդամէնը պահպանուել են ինը սեպիկներ, որոնք, հաւանաբար, մասն են կազմել 4 կամ 5 սեպագիր նշանների (նկ. 3, գծանկարը՝ նկ. 4):

Նշաններից³ առաջինը թերի է. պահպանուել են մէկ ուղղահայեաց գծի վրայ գտնուող սուր անկիւնով դէպի ձախ ուղղուած երկու փոքր սեպիկներ, որոնցով աւարտուում են bal, ga, gu, ul վանկանշաններն ու «եզ» (GUD) որոշիչ-գաղափարագիրը (դետերմինատիւ):

Երկրորդ նշանը a վանկի նշանն է, որն իբրեւ գաղափարագիր գործածուելիս ունեցել է «ջուր» եւ «որդի» իմաստները:

Երրորդը բաւական թոյլ նշմարուող նշան է. դժուար է որոշակի ասել՝ դէպի ներքեւ ուղղուած երկար սեպանշան է, թէ սուր ծայրը դէպի ձախ ուղղուած մեծ սեպ: Առաջին դէպքում այն կարելի է ընթերցել որպէս «1» թուանշան, մի՞նչ կամ

նի՞ վանկանշան, արական անուան կամ ցեղանուան որոշիչ-գաղափարագիր (դե-տերմինատիվ): Երկրորդ դէպքում այն կ'ընթերցուի «10» թուանշան կամ ս վանկանշան: Նշուածներէից բացի, կայ մի բարդութիւն եւս: Այս թոյլ նշմարուող նշանին յաջորդում է սուր ծայրը դէպի ձախ ուղղուած մեծ սեպ («10» թուանշան կամ ս վանկանշան): Եթէ նշանը կարդացուի յաջորդի հետ միասին, կը ստացուի լրիւ այլ պատկեր. առաջին դէպքում՝ «70» թուանշան, երկրորդում՝ «20» թուանշան կամ «արքայ» որոշիչ-գաղափարագիր (դետերմինատիվ):

Պահպանուած վերջին նշանը նոյնպէս թերի է. առկայ մասնիկով են սկսուած ՏՆ եւ ՏԱ վանկանշանները (առաջինը կիրառուած է նաեւ որպէս «այն» դերանուն), «կախարդանք», «քուրմ» (քN), «ուրախութիւն» (HՅL), «այրել», «կրակ» (GIBUL) որոշիչ-գաղափարագրեր:

Դժբախտաբար, պահպանուած մասի չափազանց փոքր եւ նշանների բազմի-մաստ լինելը հնարաւորութիւն չեն տալիս հասկանալու արձանագրութեան սկզբնական նշանակութիւնը. կարելի է միայն ենթադրել, որ այն ունեցել է պաշտամունքային նշանակութիւն: Դրանով հանդերձ, պէտք է նշել, որ Արցախից սեպագիր արձանագրութեան յայտնաբերման փաստն արդէն իսկ կարեւոր երեւոյթ է:

Յատուկ ուշադրութեան է արժանի նաեւ արձանագրութեան առկայութիւնը քարանձաւի ներսում, ինչն ընդհանրապէս հազուադէպ հանդիպող երեւոյթ է, իսկ Վանի թագաւորութեան քարանձաւներում մինչ այս նման միայն մէկ դէպք էր յայտնի⁴:

Ե՞րբ եւ ո՞ւմ կողմից կարող էր թող-

նուած լինել սեպագիր արձանագրութիւնը:

Վանի թագաւորութեան մինչ օրս յայտնի բնագրերից մեզ յայտնի է, որ Արցախի տարածքը եւս գտնուել է Տուշպայ-Վանի տիրակալների իշխանութեան ներքոյ, իսկ խնդրոյ առարկայ քարանձաւը գտնուել է Մեծ Հայքի Արցախ նահանգի Բերձոր գաւառի տարածքում:

Արցախն առաջին անգամ «Ուրտեխէ» անուանաձեւով յիշատակուած է Սարգուրի Բ-ի (Ք.ա. 764-735 թթ.) նուաճումների կապակցութեամբ⁵: Թէ այդ անուան տակ ինչ տարածք է ընդգրկուել, դժուար է ասել: Այնուհետեւ Արցախի տարածքը յիշատակուած է Ռուսայ Ա-ի (Ք.ա. 735-713^o թթ.) թողած Ծովինարի (Սեւանայ լճի հարաւարեւելեան մերձափնեայ շրջանում) արձանագրութեան մէջ, որի համաձայն՝ արքան նուաճել է Սեւանայ լճից արեւելք ընկած տասնինը երկրներ⁶:


Այսպիսով, թէպէտ արձանագրութեան պահպանուած հատուածից հնարաւոր չէ դուրս բերել որեւէ կապակցուած ընթերցում, Բերձորից սեպագրի յայտնաբերման փաստն ինքնին կարեւոր երեւոյթ է: Սա Արաքսից հիւսիս ընկած տարածքից գտնուած եւ ներկայումս գոյութիւն ունեցող ամենարեւելեան սեպագիր արձանագրութիւնն է⁷ եւ ցոյց է տալիս, որ Արցախը (Լեռնային Ղարաբաղը) եւս ընդգրկուած է եղել Վանի թագաւորութեան կազմի մէջ⁸, ապա ժառանգաբար անցել հայկական միւս թագաւորութիւններին:

ԾԱՆՕԹԱԳՐՈՒԹԻՒՆՆԵՐ

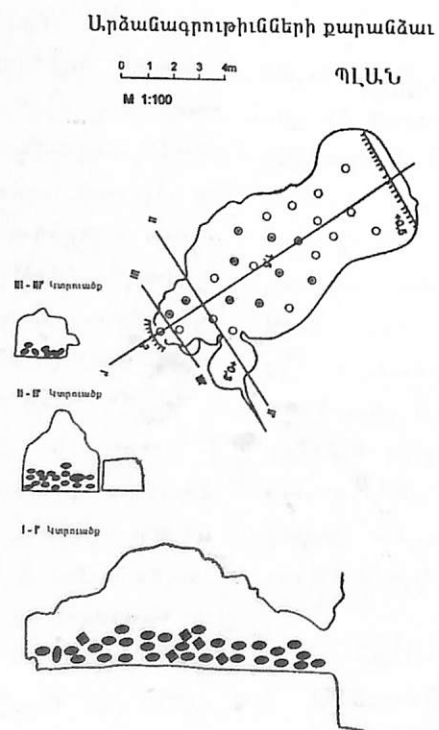
- 1 Լեռնային Ղարաբաղի եւ Հայաստանի Հանրապետութեան միջեւ, Ասիսիանում՝ Լաչիւնի շրջան:
- 2 Երկու արշաւախմբերի կատարած աշխատանքի մասին տե՛ս Սամուէլ Ծաֆիւնեանի՝ սոյն համարում գետեղում յօդուածում:

- 3 Վանի թագաւորութեան սեպագրերի առաւել ամբողջական նշանացանկերը՝ բացատրագրելով, կարելի է տեսնել Ֆ. Վ. Քեօնիգի եւ Գ. Ա. Մ'ելիքիշիլու աշխատութիւններում (König F. W., *Handbuch der chaldischen Inschriften*, I-II, Graz, 1955-1957, աղ. 103-105; Меликишвили Г. А., *Урартские клинообразные надписи*, М., 1960, էջ 36-44), որոնք ներկայումս կարիք ունեն լրացումների:
 - 4 Դա Վանի ժայռի ճիւղային մասում փորում արհեստական քարանձաւն է, որի մուտքի աջ կողմում, ինչպէս Բերձորեան քարանձաւում, առկայ է սեպագիր արձանագրութիւն՝ գրուած Մ'եմուա արքայի անունից (Пиотровский Б. Б., *Ванское царство (Урарту)*, М., 1959, էջ 213, 216, սկ. 64; M. Salvini, *Tušpa, die Hauptstadt von Urartu*, տե՛ս Das Reich Urartu (Hrsg. Volkert Haas), Konstanz, 1986, էջ 35-37):
 - 5 Арутюнян Н. В., *Корпус урартских клинообразных надписей*, Е., 2001, N 250.
 - 6 Арутюнян Н. В., *Корпус урартских клинообразных надписей*, Е., 2001, N 389.
- Տասնինը երկրանուններից մէկը, որ նախորդ ուսումնասիրողների կողմից ընթերցուել է Ալգիրա, Յ. Հ. Կարապետեանը վերջերս առաջարկեց կարդալ Բերձորի՝ նոյնացնելով Բերձոր գաւառանունը (Կարապետեան Յ. Հ.,

- Սեպագիր տեղանուններ (Այրարատում եւ հարակից նահանգներում)*. Հայկական լեռնաշխարհը սեպագիր աղբիւրներում, հտ. I, գիրք 1, Ե., 1998, էջ 191-192, 333):
- 7 Չենք հաշուել խոջալուից գտնուած Ասորեստանի Ադադ-Ներարի արքայի անունը կրող արձանագրուած ուշուճախատիկը, որը, թերեւս, պատահաբար է յայտնուել Լեռնային Ղարաբաղում: Գրում ենք «ներկայումս գոյութիւն ունեցող», քանի որ Արցախի տարածքից յայտնի որոշ արձանագրութիւններ ներկայումս անհետացել են, բացի այդ կան նաեւ տեղեկութիւններ նորերս գտնուած բնագրերի մասին, որոնք դեռեւս լոյս չեն տեսել (տե՛ս, օրինակ, Կարապետեան Յ. Հ., *Աշխ.*, էջ 316, 319):
 - 8 Այդ են վկայում նաեւ հնագէտների կողմից Ֆիզուլիի շրջանում յայտնաբերուած բիւիւնուրարտական դամբարանադաշտի հետքերը (տե՛ս Սիմոնեան Յ., Գնունի Ա., *Արցախի ազատագրուած տարածքների հնագոյն, նախատարած տարածքների հնագոյն, նախաքրիստոնէական եւ միջնադարեան բնակավայրերի ուսումնասիրութիւնը 1993-1995 թթ.*, Հայաստանի Հանրապետութիւնում 1993-1995 Հայաստանի հետազոտութիւնների արթթ. հնագիտական հետազոտութիւնների արթթ. հնագիտական հետազոտութիւնների 10-րդ գիտական նստադիւնքների անոթում 10-րդ գիտական նստադիւնքների անոթում թեզիսներ, Ե., 1996, էջ 70):



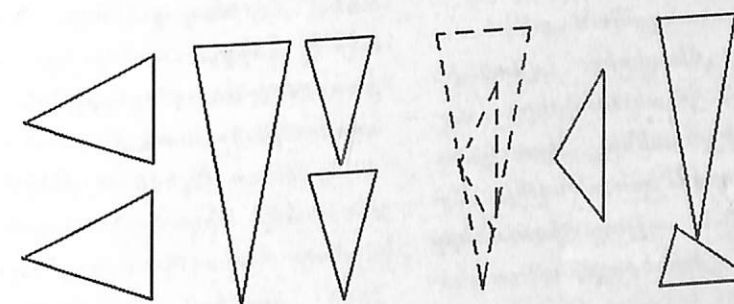
ԱԿ. 1



ԱԿ. 2



ԱԿ. 3



ԱԿ. 4