

# ЖИЛЫЕ КОМПЛЕКСЫ СРЕДНЕВЕКОВОГО АГАРАКА

## ԱԳԱՐԱԿԻ ՄԻՋՆԱԴԱՐՅԱՆ ԲՆԱԿԵԼԻ ՀԱՄԱԼԻՐՆԵՐԸ

### RESIDENTIAL COMPLEXES OF MEDIEVAL AGHARAK

Нора Енгибарян<sup>1\*</sup>, Лилит Тер-Минасян<sup>1</sup>, Тигран Алексанян<sup>1</sup>, Дианна Мириджанян<sup>1</sup>  
Նորա Ենգիբարյան<sup>1\*</sup>, Լիլիթ Տեր-Մինասյան<sup>1</sup>, Տիգրան Ալեքսանյան<sup>1</sup>, Դիաննա Միրիջանյան<sup>1</sup>  
Nora Yengibaryan<sup>1\*</sup>, Lilit Ter-Minasyan<sup>1</sup>, Tigran Aleksanyan<sup>1</sup>, Dianna Mirijanyan<sup>1</sup>

<sup>1</sup> Институт археологии и этнографии, Национальная академия наук, Армения

<sup>1</sup> Հնագիտության և ազգագրության ինստիտուտ, Գիտությունների ազգային ակադեմիա, Հայաստան

<sup>1</sup> Institute of Archaeology and Ethnography, National Academy of Sciences, Armenia

\*Автор, ведущий корреспонденцию: nora.yengibaryan@iae.am

Գրագրություն վարող հեղինակ՝ nora.yengibaryan@iae.am

Author for correspondence: nora.yengibaryan@iae.am

Вклад авторов: НЕ, ТА, ДМ – раскопки; НЕ – текст; ЛТМ – чертежи; ДМ – текст

Հեղինակների ներդրումը. ՆԵ, ՏԱ, ԴՄ – պեղումներ; ՆԵ – տեքստ; ԼՏՄ – գծագրեր; ԴՄ – տեքստ

Author contrubutios: NY, TA, DM – excavations; NY – text; LTM – measurements; DM – text

Авторы заявляют об отсутствии конфликта интересов

Հեղինակները հայտարարում են շահերի բախման բացակայության մասին

The authors declare no competing interests

Представлено: 14.01.2024; рецензировано: 03.07.2025; принято: 10.12.2025

Ներկայացվել է՝ 14.01.2024; գրախոսվել է՝ 03.07.2025; ընդունվել է՝ 10.12.2025

Received: 14.01.2024; Revised: 03.07.2025; Accepted: 10.12.2025

© Автор(ы), 2025. Статья распространяется на условиях Creative Commons Attribution 4.0 Licence

© Հեղինակ(ներ), 2025: Հոդվածը տարածվում է Creative Commons Attribution 4.0 Licence-ի պայմաններով

© The Author(s), 2025. This article is distributed under the terms of Creative Commons Attribution 4.0 Licence

DOI: 10.53548/0320-8117-2025.3-244

**Аннотация** – Археологический памятник Агарак находится в марзе Арагацотн Республики Армения, у юго-восточных предгорий горы Арагац. На территории памятника, расположенного между селами Агарак и Воскеат, раскопана лишь скальная платформа на севере. Построенная в 1978 году автодорога Ереван-Гюмри разделила эту скальную платформу на две части, что привело к разрушению значительной части памятника. Раскопки памятника Агарак были начаты в 2001 году с левой стороны дороги, были открыты выдолбленные в скале углубления разных размеров, сооружения раннего бронзового века, подпорная стена, проходящая вдоль края скалы, комнаты, высеченные в скалах давяльни и другие постройки. Также были обнаружены выдолбленная в скале урартская гробница, античные и раннесредневековые захоронения. По результатам раскопок в этой части памятника было установлено, что поселение имело семь этапов заселения: начиная с XX–IX вв. до н.э. до позднего средневековья. В связи со строительством до-

рожного коридора «Север-Юг» с 2012–2014 гг. проводились раскопки на участке справа от дороги, разделяющей северную скальную площадку. В результате работ были обнаружены остатки стен зданий, захоронений, оград. Было открыто одно из немногих сохранившихся раннесредневековых светских сооружений, что послужило причиной переноса строящейся дороги. Позже новую дорогу решено было провести через юго-западную часть памятника-заповедника Агарака. В 2023 году в результате раскопок на этом участке были обнаружены два не полностью сохранившихся жилых комплекса и остатки разных стен. Один из жилых комплексов состоял из двух комнат, второй – из трёх комнат и открытого двора. Находки, в основном представленные фрагментированной керамикой, были обнаружены во втором комплексе. Хронологический охват материала – от раннего бронзового века до позднего средневековья (XV–XVI вв.).

*Ամփոփում* – Ագարակ հնագիտական հուշարձանը գտնվում է Հայաստանի Հանրապետության Արագածոտնի մարզում, Արագած լեռան հարավարևելյան մատույցներում: Ագարակ և Ոսկեհատ գյուղերի միջև տարածված հուշարձանից պեղվել է միայն հյուսիսային կողմում գտնվող ժայռահարթակը: 1978 թ. կառուցված Երևան-Գյումրի ավտոմայրուղին ժայռահարթակը բաժանել էր երկու մասի՝ ավերելով մի զգալի հատվածը: Հուշարձանի պեղումները սկսվել են 2001 թ. ճանապարհի ծախսերից հետո: Բացվել են ժայռափոր տարաչափ փոսեր, վաղ բրոնզի դարաշրջանի կառույցներ, ժայռի եզրով անցնող հենապատ, սենյակներ, ժայռափոր հնձաններ և այլ շինություններ: Հայտնաբերվել են նաև ժայռափոր ուրարտական դամբարան, անտիկ և վաղ միջնադարյան թաղումներ: Պեղումների շնորհիվ պարզվել է, որ բնակավայրն ունեցել է բնակեցման յոթ փուլ՝ մ.թ.ա. XX–IX դդ. սկսած՝ մինչև ուշ միջնադար: 2012–2014 թթ. «Հյուսիս-հարավ» ճանապարհային միջանցքի կառուցման կապակցությամբ, պեղումներ են կատարվել հյուսիսային ժայռահարթակը կիսող ճանապարհի աջ հատվածում: Այդտեղ բացվել են պարիսպներ, շինությունների պատերի մնացորդներ, թաղումներ և վաղ միջնադարյան աշխարհիկ բազմասենյականոց համալիր: Վերջինս կառուցվող ճանապարհի տեղափոխման պատճառ է դարձել: Հետագայում որոշվում է նոր ճանապարհը անցկացնել Ագարակ արգելիչ-հուշարձանի հարավարևմտյան հատվածով: Այդ տարածքը պեղվել է 2023 թ., և բացվել են թերի պահպանված երկու բնակելի համալիրներ, նաև տարբեր պատերի հատվածներ: Բնակելի համալիրներից առաջինը բաղկացած էր երկու սենյակից, երկրորդ կառույցը՝ երեք սենյակից և բաց բակից: Գտածոները հիմնականում բեկորային խեցեղեն են և հայտնաբերվել են երկրորդ համալիրից: Դրանք ժամանակագրորեն սկսվում են վաղ բրոնզի դարաշրջանից և հասնում մինչև ուշ միջնադար (XV–XVI դդ.):

*Abstract* – The Archaeological site of Agarak is located in the Aragatsotn Marz of the Republic of Armenia, in the southeastern foothills of the Aragats Mountain. Only the rock platform on the northern side was excavated to be spread between the Agarak and Voskehat villages. In 1978 the construction of the Yerevan-Gyumri highway divided the rock platform into two parts, destroying a significant portion. In 2001 the excavation of the site started from the left side of the road. Among structures that have been uncovered during the excavations were rock-cut pits, Early Bronze Age structures, a cliff-edge retaining wall, chambers, and rock-cut moats. A rock-hewn Urartian tomb, Classical and Early Medieval burials were also discovered. As a result of excavations it was clear that the settlement bears seven phases: starting from the 29th century BC until the late Middle Ages. Due to the construction of the "North-South" road corridor, in 2012–2014 excavations were carried out in the section to the right of the

road dividing the northern rock platform. As a result of the work, remains of building walls, and burials were discovered. Also Early Medieval secular structures were uncovered here, which caused the relocation of the road under construction. Later, it was decided to build the new road through the southwestern part of the "Agarak" historical and cultural reserve. The area was excavated in 2023, revealing two poorly preserved residential complexes and various wall sections. The first consisted of two rooms. The second structure consisted of three rooms and an open courtyard. Finds are mainly pottery shards to be recovered from the second complex. The finds date back chronologically from the Early Bronze age to the Late Middle Ages (15th–16th centuries).

Ключевые слова – Армения, Арагацотн, Агарак, керамика, средневековье.

Հիմնարաներ – Հայաստան, Արագածոտն, Ագարակ, խեցեղեն, միջնադար:

Keywords – Armenia, Aragatsotn, Agarak, ceramic, Middle Ages.

### Вступление

Провинция Арагацотн исторической области Айрарат Великой Армении раскинулась на южных склонах горы Арагац. В библиографии она встречается под названиями Вотн Арагацо, Арагацотан, Кохмн Арагаца (Кохмн Арагацо, Кохмн Арагацу). В раннем средневековье провинция Арагацотн была царской собственностью (Մանուշարյան 2017, 35–37). Из-за нестабильности политической ситуации в стране границы провинции постоянно менялись. Через территорию Арагацотна проходил один из древних торговых путей, ведущих к Черному морю. Обилие церквей и раннесредневековых стел свидетельствует о прочных основах христианской веры в Арагацотне. В селе Агарак находится церковь Сурб Аствацацин (Святой Богоматери) с уникальным планировочным и пространственно-объемным решением, датируемая IV веком. Она расположена в правой части археологического памятника, неподалеку от раннесредневекового комплекса, открытого в 2013 году (700 м к востоку от комплекса по прямой линии).

### Раскопки

Последние раскопки на археологическом памятнике Агарак проводились в 2023 году в связи со строительством дорожного коридора «Север-Юг». Предварительное исследование выделенной территории, часть которой ранее возделывалась, указывало на наличие культурного слоя (рис. 1). При разведывательных раскопках были открыты ряды крупных камней, которые, возможно, принадлежали какому-то сооружению или ограждению (рис. 2, 3). Под грудой камней, напоминающей насыпь погребения, на туфовой скале было обнаружено сооружение, похожее на погребальную камеру с беспорядочно расположенными камнями. Рядом с этим сооружением были открыты два участка стен, образующих угол, выложенные мелкими камнями (рис. 4, 5). Были также проведены разведывательные раскопки, направленные на проверку наличия высеченных в скале сооружений, однако на этом участке они отсутствовали. На северной скальной платформе имеется множество выдолбленных на ней углублений раз-

личной формы и размеров. Вокруг стен было обнаружено около одного десятка фрагментов керамики.

В ходе раскопок также были найдены два жилых комплекса. Первый состоял из двух комнат (рис. 6, 7). Комплекс четко ориентирован по сторонам света. Сохранились только северо-западный и юго-западный углы сооружения, что позволило выявить продольную длину сооружения – 6,2 м. Северо-восточный и юго-восточный углы сооружения не сохранились, максимальная сохранившаяся длина в поперечном направлении составляет 5,5 м. Перегородочная стена, идущая с востока на запад (4,5 м), делит здание на северную (ширина – 1,4 м) и южную (ширина – 2,1 м) части. Со временем она отклонилась от осей стен на 17°. Стены помещений сохранились на уровне одного крупного или двух камней среднего размера, поставленных на скалу, высота которых колебалась в пределах 0,2–0,5 м. Стены двусторонние. В качестве строительного материала в основном использовался базальт, а забутовка выполнялась мелкими камнями и глиной. Толщина всех стен здания колеблется в пределах 0,85–1,0 м. Западная стена была целой (длина 6,2 м). Частично сохранилась южная стена (длина 2,4 м). Северная стена (длина 2,5 м) сохранилась относительно плохо. Во время раскопок в сооружении были обнаружены лишь два фрагмента керамики, относящиеся к средневековому периоду.

Второе сооружение было открыто на прибрежной части строящейся дороги, на восточной границе историко-культурного заповедника Агарака. Здесь также имелось скопление камней. В результате раскопок был обнаружен не полностью сохранившийся жилой комплекс, состоящий из трех комнат и открытой площадки (рис. 8, 9). Этот комплекс также четко ориентирован по сторонам света. От северного помещения частично сохранились северная (длина 6,2 м) и восточная стены (длина 7,0 м), упирающиеся в отколотую, тщательно выровненную скалу. Северная и восточная стены имеют одну сторону. Вероятно, скала была покрыта насыпью из мелких камней, образующих платформу для верхних рядов стен, которые не сохранились. К восточной стене северного помещения пристроена часть здания, состоящая из двух помещений, от которых сохранились также северная (длина 3,3 м) и восточная (длина 6,6 м) стены. Стены помещений выложены крупным речным булыжником, их средняя толщина – около 0,9 м. Двусторонние стены были построены прямо на скале, а забутовка выполнена мелкими речными камнями и глинистой почвой. От первого помещения комплекса уцелела неполная стена (ширина изнутри – 2,2 м) и часть перегородки от второго помещения. Сохранившаяся длина восточной стены помещения составляет 2,5 м. Второе помещение сравнительно плохой сохранности, вход в него был открыт с юго-западной стены. Первое и второе помещения были разделены перегородкой, от которой остался фрагмент длиной 1,25 м.



Рис. 1. Общий вид раскопок (аэрофото А. Петросяна)



Рис. 2. Сооружения в раскопках С1 до открытия (фото Т. Алексаняна)



Рис. 3. Сооружения в раскопках С1 после открытия (фото Т. Алексаняна)



Рис. 4. Угол стены (фото Т. Алексаняна)





Рис. 8. Трехкомнатный комплекс (аэрофото А. Петросяна)

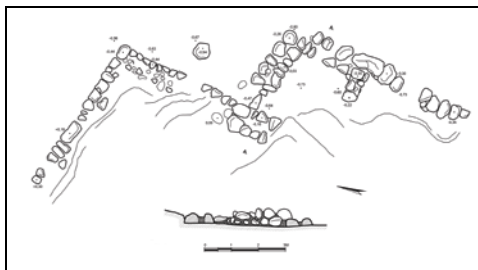


Рис. 9. Обмер комплекса (Л. Тер-Минасян)



Рис. 10. Жилой комплекс (фото Н. Енгибарян)

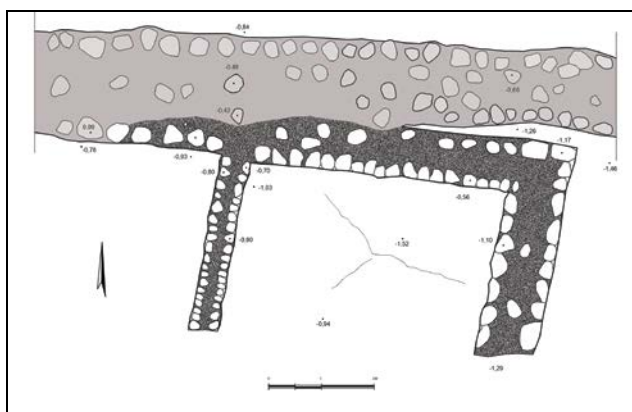


Рис. 11. Обмер комплекса (Л. Тер-Минасян)

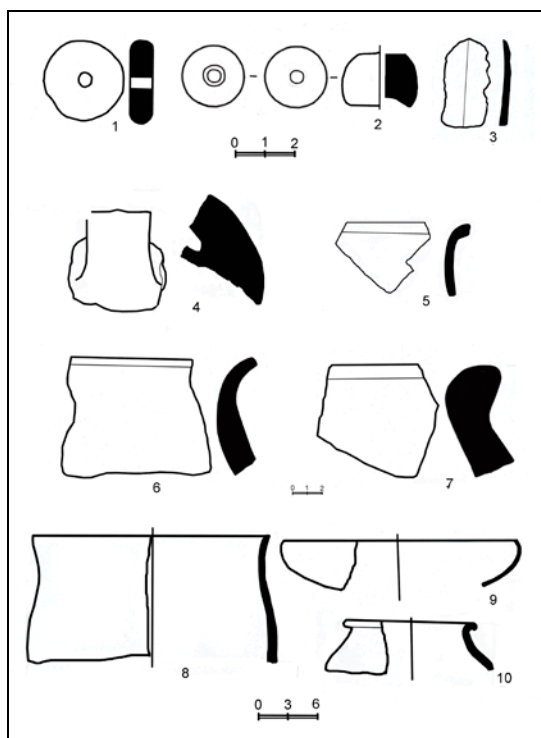


Таб. 1. Артефакты (Т. Алексанян)



Таб. 2. Артефакты (Т. Алексанян)





Таб. 3. Чертежи артефактов (Н. Енгибарян)

Кладка основных стен помещений комплекса двусторонняя, перегородки – односторонние. Ширина двух сохранившихся входов в сооружение одинакова: 0,77 м.

Площадка, ограниченная двумя стенами и имеющая скальный выступ в центре, по-видимому, служила открытым двором. Искусственно обработав выступ на скальной платформе, его превратили в базу колонны, поддерживающей крышу. У базы был обнаружен круглый очаг с золой.

На территории жилого комплекса было найдено довольно много образцов глиняной посуды. Большинство из них относится к средним векам, хотя среди них есть также несколько фрагментов эпохи ранней бронзы и античного периода. Судя по преобладающему количеству средневековой керамики, комплекс также датируется средними веками.

В правой части северной скальной платформы раскопан еще один жилой комплекс (квадрат С<sub>15</sub>, раскопки жилища проводились в 2013 году) (рис. 10, 11). По форме он аналогичен описанному двухкомнатному жилищу. Комнаты были вытянуты в направлении север-юг. Два не полностью сохранившихся помещения разделены перегородкой. От здания частично уцелели северная, восточная стены и перегородка. Стены трехслойные, заполненные мелким камнем и глиной (длина 3,5 м, толщина 1,4 м). Перегородка построена из камней меньшего

размера (длина 3,6 м, толщина 0,55 м). Построенная позже ограда перекрыла стену, разрушив ее. В качестве строительного блока открытой второй двусторонней стены использован фрагмент верхней части каменной зернотерки. Расстояние между стеной и перегородкой 4,8 м. В насыпи, сделанной для нивелирования естественных неровностей скалы, сохранились фрагменты посуды раннего и позднего бронзового века. Керамика, найденная у стен, относится к раннему средневековью. На стене помещения также был найден круглый глиняный предмет с отверстием в центре (таб. 3/1).

### Находки

В результате раскопок 2023 года в Агараке археологические находки были обнаружены на территории трехкомнатного комплекса. Несколько десятков фрагментов керамики представляют собой в основном части тулова, что не позволяет представить форму сосудов. Хронологически эти черепки относятся к периодам ранней бронзы, античности и средних веков – вплоть до позднего средневековья (XV–XVI вв.). Среди найденных черепков, датируемых эпохой ранней бронзы, представлены преимущественно мелкие фрагменты тулова толстостенных сосудов, по которым невозможно составить представление о типе сосуда. Об одном типе сосуда можно получить информацию лишь благодаря фрагменту тулова и венчику широкогорлого горшка. Он темно-серый, с неровной поверхностью и коричневой подкладкой, изготовлен из глины с добавлением крупнозернистого песка, венчик наверху ровно срезан, отогнут наружу (Գոնվիշնյան 2012, 60) (таб. 1/1, таб. 3/8).

Вторая группа обнаруженной керамики относится к I в. до н.э (Хачатрян 1976, XXII<sub>3</sub>; Քոչարյան, 1991, 42–43) (таб. 1/4–8, таб. 3/4). Среди нее – два фрагмента тулова и венчиков горшков. Один из них – коричневый, с отогнутым венчиком. Черепок изготовлен с примесями песка и подвержен удовлетворительному обжигу (таб. 1/2, таб. 3/10). Второй фрагмент красноватого цвета, со следами лощения на поверхности. Среди находок есть и части тулова античной посуды, на которых можно увидеть следы красной краски (таб. 1/3, таб. 3/5).

Последняя группа представляет собой керамический материал средневекового периода, преобладающая часть которого относится к XII–XIV векам. В основном это фрагменты карасов, горшков, мисок и кувшинов. Среди обнаруженных черепков встречаются фрагменты сосудов как крупных, так и малых размеров (таб. 1/11–16, таб. 2/2–7, 17, 18, таб. 3/7). Они имеют различные оттенки коричневого цвета. На некоторых образцах видны следы копоти, которая может указывать на использование их на очаге. Среди примеров следует также упомянуть фрагмент светло-коричневого тулова, на поверхности которого имеются вдавления пальцами (Բարիշնյան, Միրիշնյան 2013, 140–141) (таб. 1/10). В ряду образцов мисок необходимо отметить сосуд с достаточно широким венчиком (таб. 1/9, таб. 3/9). Этот вид керамики был широко распространен в

средние века (Накобун 2009, pl. XLVI). Среди керамики есть и фрагмент горшка, покрытый красной краской (Ղաֆադարիշի, Քաֆադարիշի, 2002, 82) (таб. 2/1, таб. 3/6). Фрагменты ручек кувшинов также окрашены красной краской (таб. 2/8, 9, 11). Выделяется фрагмент красноватой ручки с орнаментом в виде колоса и ногтевыми вдавлениями (таб. 2/10). Интересной находкой является также фрагмент маленького сосуда, который мог быть частью солонки (таб. 2/16). Следует также упомянуть образец шлифованного округленного черепка, известного из различных памятников как игральный камень (Kalantaryan et al. 2015, fig. 5/10–13) (таб. 2/12–13). Найден также глиняный предмет в виде бусинки (таб. 2/19, таб. 3/2). Большинство фрагментов посуды позднего средневековья представляют собой толстостенные сосуды молочного цвета. Были обнаружены также фрагменты обсидиана (таб. 2/20–22, таб. 3/3). Интерес представляют в том числе фрагменты тулова двух разных сосудов, один из которых покрыт красной краской и имеет деталь в виде выступа (таб. 2/14). Второй фрагмент имеет отверстие, которое предназначалось для вторичного использования сосуда (таб. 2/15).

### **Заклучение**

Раскопанные в 2023 г. на многослойном памятнике Агарак двухкомнатные или сохранившиеся трехкомнатные комплексы с открытым двором являются интересными сооружениями, параллели которых нам пока не известны. Судя по обнаруженным находкам, комплексы относятся к средневековью, несмотря на то, что в трехкомнатном комплексе были найдены и фрагменты керамики, относящейся к эпохе ранней бронзы и античности.

### **Благодарность**

Авторы выражают благодарность археологу А. Петросяну за предоставленные аэрофотоснимки, сделанные во время раскопок.

### **Литература/Գրականություն/References**

1. Аветисян П. 2003, Предварительные результаты раскопок памятника Агарак, Археология, этнология и фольклористика Кавказа, Материалы международной конференции, Эчмиадзин, Типография Святого Эчмиадзина, 52–57.  
Avetisyan P. 2003, Preliminary Results of Excavations of the Agarak Site, Archaeology, Ethnology and Folklore of the Caucasus. Papers of International Conference, Etchmiadzin, Press of Holy Etchmiadzin, 52–57 (in Russian).
2. Енгибарян Н., Мириджанян Д., Тер-Минасян Л., Худавердян А. 2025, Раннесредневековые скальные могилы Агарака, История, археология и этнография Кавказа, т. 21, N 1, 155–171.

- Yengibaryan N., Miridjanyan D., Ter-Minasyan L. Khudaverdyan A. 2025, Early Medieval Rock-cut Burials of Agarak, History, Archeology and Ethnography of the Caucasus, vol. 21, N 1, 155–171.
3. Хачатрян Ж. 1976, Гарни, V, Античный некрополь (результаты раскопок 1956–1972 гг.), Ереван, изд. Академии наук Арм.ССР.  
Khachatryan Zh. 1976, Garni, V, Classical-period Necropolis (Results of Excavations 1956–1972), Yerevan, Academy of Sciences of the Armenian SSR Press (in Russian).
  4. Բաբաջանյան Ա., Միրիժանյան Դ. 2013, Թեղենյաց վանքի խեցեղենը, Պատմաքանասիրական հանդես, N 1, 134–150:  
Babajanyan A., Miridjanyan D. 2013, The Pottery of the Tegheniats Monastery, Historical-Philological Journal, N 1, 134–150 (in Armenian).
  5. Թումանյան Գ. 2012, Ագարակ I, Վաղ բրոնզեդարյան բնակավայրը (2001–2008 թթ.), Երևան, «Գիտություն»:  
Tumanyan G. 2012, Agarak I, Early Bronze Age Settlement (2001–2008), Yerevan, Gitutyun (in Armenian).
  6. Թումանյան Գ. 2013, Հնագույն հայկական մշակույթի նորահայտ հուշարձան Ագարակում (նախնական հաղորդում), Պատմաքանասիրական հանդես, N 1, 159–169:  
Tumanyan G. 2013, A Newly Discovered Monument of Ancient Armenian Culture in Agarak (Preliminary Report), Historical-Philological Journal, N 1, 159–169 (in Armenian).
  7. Կարապետյան Ի., Ենգիբարյան Ն. 2002, Ագարակի դամբարանային համալիրները (նախնական հաղորդում), Հայաստանի հնագույն մշակույթը, 2, Երևան, «Գիտություն», 58–65:  
Karapetyan I., Yengibaryan N. 2002, The Burial Complexes of Agarak (Preliminary Report), Ancient Culture of Armenia, 2, Yerevan, Gitutyun, 58–65 (in Armenian).
  8. Ղաֆադարյան Կ., Քալանթարյան Ա. 2002, Դվին, II, Դվին քաղաքը և նրա պեղումները (1973–1980 թթ.), Երևան, «Գիտություն»:  
Ghafadaryan K., Kalantaryan A. 2002, Dvin, II, The City of Dvin and its Excavations (1973–1980), Yerevan, Gitutyun (in Armenian).
  9. Մանուչարյան Ա. 2017, Արագածոտնի նախարարական տները IV–VII դարերում, Բանբեր Երևանի համալսարանի, N 3, 35–46:  
Manucharyan A. 2017, The Princely Homes in Aragatsotn in the IV–VII centuries, Bulletin of Yerevan University, N 3, 35–46 (in Armenian).
  10. Քոչարյան Գ. 1991, Դվին, III, Դվինը անտիկ դարաշրջանում, Երևան, ՀՀ ԳԱԱ հրատ.:  
Kocharyan G. 1991, Dvin, III, Dvin in the Classical Period, Yerevan, Academy of Sciences of Armenia Press (in Armenian).
  11. Avetisyan P. 2008, Recently Found Archaeological Sites of Armenia (Agarak), Aramazd, Armenian Journal of Near Eastern Studies, vol. III/2, 39–50.
  12. Hakobyan N. 2009, The Main Types of Unglazed Pottery in the 9<sup>th</sup>–13<sup>th</sup> Centuries, Armenia in the Cultural Context of East and West, Ceramics and Glass (4<sup>th</sup>–14<sup>th</sup> Centuries), Yerevan, Gitutyun.
  13. Kalantaryan A., Sargsyan G., Yengibaryan N., Melikyan V. 2015, Results of Excavations in Gogaran, 2007–2008, Aramazd, Armenian Journal of Near Eastern Studies, vol. IX/1, 41–57.

14. Tumanyan G. 2015, The Burials Discovered Durring Excavations of the Trench H<sub>12</sub> at Agarak Archaeological Complex, Aramazd, Armenian Journal of Near Eastern Studies, vol. IX/2, 110–121.
15. Yengibaryan N. 2011, The Urartian Pithos Burial of Agarak, Zeitschrift für Assyriologie und Vorderasitische Archäologie, Bd. 101, 152–155.
16. Yengibaryan N. 2022, Clay Figurines from Agarak. In: Kosyan A., Avetisyan P., Martirosyan-Olshansky K., Bobokhyan A., Grekyan Ye. (ed.), Paradise Lost: The Phenomenon of the Kura-Araxes Tradition along the Fertile Crescent. Collection of Papers Honoring Ruben S. Badalyan on the Occasion of the 65<sup>th</sup> Birthday, Aramazd, Armenian Journal of Near Eastern Studies, vol. XVI/1–2, Oxford, Archaeopress, 502–507.
17. Yengibaryan N., Ter-Minasyan L. 2023, The Early Medival Complex of Agarak. In: Grekyan E., Bobokhyan A. (eds.), Systemizing the Past, Papers in Near Eastern and Caucasian Archaeology Dedicated to Pavel S. Avetisyan on the Occasion of His 65th Birthday, Oxford, Archaeopress, 454–484.