Г. Г. САРКИСЯН
НАСЕЛЕНИЕ ВОСТОЧНОЙ АРМЕНИИ В XIX - НАЧАЛЕ XX В.
ЕРЕВАН 2002

Настоящее исследование

публикуется при финансовой поддержке

фонда "Флора Фамили" и содействии

Общеармянского фонда "Айастан"

This survey is published

by financial assistance

of the "Flora Family" fund and under sponsorship

of the "Hayastan" All Armenian fund

ՀԱՅԱՍՏԱՆԻ ՀԱՆՐԱՊԵՏՈՒԹՅԱՆ
ԳԻՏՈՒԹՅՈՒՆՆԵՐԻ ԱԶԳԱՅԻՆ ԱԿԱԴԵՄԻԱ
ՀՆԱԳԻՏՈՒԹՅԱՆ ԵՎ ԱԶԳԱԳՐՈՒԹՅԱՆ ԻՆՍՏԻՏՈՒՏ

«ՄՈՍԱՆ» ԷԹՆՈՄՇԱԿՈՒԹԱԲԱՆԱԿԱՆ ՀՍՏԱԶՈՏՈՒԹՅՈՒՆՆԵՐԻ ԿԵՆՏՐՈՆ

Հ. Գ. ՍԱՐԳՍՅԱՆ

ԱՐԵՎԵԼՅԱՆ ՀԱՅԱՍՏԱՆԻ ԲՆԱԿՉՈՒԹՅՈՒՆԸ XIX դ. - XX դ. ՍԿԶԲՆԵՐԻՆ

էթնոժողովրդագրական ուսումնասիրություն

ՀՀ ԳԱԱ «Գիտություն» հրատարակչություն

ԵՐԵՎԱՆ 2002

314(479.25)

НАЦИОНАЛЬНАЯ АКАДЕМИЯ НАУК
РЕСПУБЛИКИ АРМЕНИЯ
ИНСТИТУТ АРХЕОЛОГИИ И ЭТНОГРАФИИ

ЦЕНТР ЭТНОКУЛЬТУРОЛОГИЧЕСКИХ ИССЛЕДОВАНИЙ "ВОСТАН"

Г. Г. САРКИСЯН

НАСЕЛЕНИЕ ВОСТОЧНОЙ АРМЕНИИ В XIX - НАЧАЛЕ XX в.

II
650642

Этнодемографическое исследование

Академия наук Армянской ССР
Фундаментальная библиотека

Издательство "Гитутюн" НАН РА

ЕРЕВАН 2002

УДК 314
ББК 60.7
С 202

Печатается по решению Ученого Совета Института археологии и этнографии НАН РА и Центра этнокультурологических исследований "Востан"

Рецензент: *С. А. Арутюнов*
Член-корреспондент
Российской академии наук

Редакторы: *Д. С. Вардумян*
Ю. И. Мкртумян

С 202 **Саркисян Г.Г.**

НАСЕЛЕНИЕ ВОСТОЧНОЙ АРМЕНИИ В XIX-НАЧАЛЕ XX В. (ред.: **Д. С. Вардумян, Ю. И. Мкртумян**), - Ер., Изд-во "Гитутюн" НАН РА, 2002, - 212 с.

Настоящее исследование посвящено изучению этнодемографических процессов на территории Восточной Армении в трех исторических срезах: ***до присоединения к Российской империи*** - на рубеже XVIII и XIX вв.; ***в первой половине XIX в.***; - с раскрытием особенностей переселенческих процессов, этнического состава и динамики населения; ***во второй половине XIX - начале XX в.*** - на фоне административно-территориальных преобразований и специфики социально-экономического развития, характеризуются изменение этнического состава и плотности населения, направления основных миграционных потоков на территории Восточной Армении.

В книге впервые введен в научный оборот и анализируется значительный фактический материал, представляющий интерес для этнографов, историков, демографов, географов и широкого круга читателей.

$C\frac{0703000000}{703(02)-2002}$

ББК 60.7

ISBN 5-8080-0006-8

© Издательство "Гитутюн" НАН РА, 2002
© Центр этнокультурологических исследований "Востан", 2002

СОДЕРЖАНИЕ

ВВЕДЕНИЕ 8

ГЛАВА I. **Восточная Армения на рубеже XVIII-XIX вв.** 16

§ 1. Историко-культурная и этноэкологическая характеристика региона 16

§ 2. Этническая ситуация в регионе в конце XVIII - начале XIX в. 42

ГЛАВА II. **Динамика этнического состава населения Восточной Армении в первой половине XIX в.** 56

§ 1. Этапы присоединения Восточной Армении к России и особенности переселенческих процессов 56

§ 2. Население Восточной Армении в середине XIX в. и процесс стабилизации этнического состава . . .98

ГЛАВА III. **Этнодемографическая харак-характеристика населения Восточной Армении во второй половине XIX - начале XX в.** 117

§ 1. Сдвиги в этническом составе и размещении населения региона во второй половине XIX в. 117

§ 2. Этнический состав населения Восточной Армении в начале XX в. и особенности этнодемографических процессов 141

ЗАКЛЮЧЕНИЕ 162

РЕЗЮМЕ (на армянском языке) 171

РЕЗЮМЕ (на английском языке) 177

СПИСОК ИСТОЧНИКОВ И ЛИТЕРАТУРЫ .182

СПИСОК СОКРАЩЕНИЙ 205

ПРИЛОЖЕНИЕ (Карты) 212

I. Восточная Армения накануне присоединения к России (на рубеже XVIII-XIX вв.)

II. Армянская Область в 1828 - 1840 гг.

III. Этнический состав населения Восточной Армении (30-е годы XIX в.)

IV. Этнический состав населения Восточной Армении (середина XIX в.)

V. Плотность населения Восточной Армении (1870-е годы)

VI. Административно-территориальное деление Восточной Армении (конец XIX - начало XX в.)

VII. Основные историко-этнографические районы Восточной Армении (конец XIX - начало XX в.)

VIII. Этнический состав населения Ереванской губернии (по данным 1886 г.)

IX Этнический состав населения Восточной Армении (па данным переписи 1897 г.)

X. Плотность населения Восточной Армении (по данным переписи 1897 г.)

XI. Этнический состав населения Восточной Армении (по данным 1914 г.)

XII. Основные миграционные потоки армянского населения в XIX в.

XIII. Плотность населения Восточной Армении (по данным 1914 г.)

ВВЕДЕНИЕ

Этнодемографические исследования, находящиеся на стыке различных дисциплин - этнографии, демографии, географии, истории, социологии и др., занимают видное место в современной научной проблематике, что определяется актуальностью и прикладным значением результатов исследований в этой области. Этнодемографические исследования ведутся в самых различных аспектах - познавательном, историческом, конкретно-социологическом, управленческом и др. Отмеченные аспекты имеют свои специфические проблемы, но в каждом отдельном случае, в зависимости от задач исследования, те или иные вопросы становятся основным предметом изучения.

В данном исследовании предметом изучения является круг вопросов, связанный с этностатистическими, этнодемографическими, этнографическими и этногеографическими характеристиками населения Восточной Армении - исторически сложившейся части Армении, отличающейся специфическими условиями этнополитического и социально-экономического развития.

Хронологические рамки настоящей работы охватывают все XIX столетие, период, когда в исторической судьбе населения Восточной Армении происходили коренные изменения - она почти полностью была поэтапно присоединена к России. Так, в начале XIX в. (1801 г.) к России отошли исторические области Армении Лори, Тавуш, в 1805 г. присоединились к России Ширак и Памбак, в 1813 г. - Карабахское ханство, в составе которого был и

Зангезур, а в 1828 г. - Ереванское ханство, что повлекло за собой изменение политических, социально-экономических и культурно-бытовых условий развития населения, существенным образом сказавшееся и на этнодемографических процессах. Характер этих процессов и их результаты сильно разнились от таковых в тех частях Армении, которые продолжали оставаться в пределах Османской империи.

В историко-этнографических исследованиях, посвященных Восточной Армении, многие проблемы, связанные с изучением этностатистических показателей населения, исторических условий постепенной стабилизации этнического состава и размещения населения, мало разработаны. Недостаточно выявлены также особенности воздействия социально-политических, экономических и культурно-бытовых процессов на характер расселения, динамику численности населения Восточной Армении и направления миграционных потоков. Рассматриваемый в работе хронологический период характеризуется довольно интенсивными процессами внутриэтнической консолидации армян и межкультурными связями на территории Восточной Армении, отразившимися на характере этнического самосознания, менталитете, на всем комплексе культуры. Важно при этом учесть то обстоятельство, что переселенческие группы армян, размещенные в Восточной Армении, были выходцами из Персии и Западной Армении, находившейся в составе Османской Турции.

В составе переселенцев из Персии значительную часть составляли потомки армян, насильственно депортированных Шах-Аббасом в начале XVII в. из таких исторических областей Восточной Армении, как Араратская долина, Котайк, Вайоц дзор, Арцах, Нахичевань и др., т.е. фактически произошло возвращение части, восточно-армянского по своему историческому происхождению, населения в регионы первоначального проживания своих предков, но через 10 поколений.

Переселенцы - армяне из Западной Армении, получившие эту возможность в 1829 г. по Адрианопольскому мирному договору, спасались от притеснений в Османской Турции и заселили новые для них историко-этнографические области Восточной Армении.

В различные десятилетия XIX в. из Персии, Турции и России в Восточную Армению направлялись миграционные потоки различных иноэтнических групп, в составе которых сравнительно наиболее многочисленными были переселенцы курды и езиды, русские, украинцы, айсоры, греки и др., что в значительной степени разнообразило население Восточной Армении в этнокультурном отношении.

Настоящее исследование призвано осветить характер динамики населения Восточной Армении как в плане этническом, так и демографическом, в самом широком понимании этих аспектов. Это позволяет в совокупности раскрыть этнодемографические параметры функционирования и развития населения, создать серию этнических и этнодемографических карт для разных хронологических срезов рассматриваемого периода, определить характер межэтнических контактов на основе изучения размещения разноэтнических групп на территории Восточной Армении. Данное исследование, несомненно, будет способствовать дальнейшему расширению собственно этнографических изысканий в сфере вопросов, связанных с изучением роли межэтнических контактов в формировании культурно-бытового своеобразия армян и различных этнических групп на территории Восточной Армении.

Большое внимание в исследовании уделяется **изучению** динамики состава населения Восточной Армении на протяжении всего XIX столетия на основе этностатистических и этнодемографических показателей, характера размещения различных этнических групп и сдвигов, имевших место вследствие миграционных процессов

(внешних и внутренних), **выявлению** особенностей воздействия политических, социально-экономических и социально-психологических факторов на этнодемографические процессы, **вскрытию** основных тенденций развития и функционирования населения региона.

В настоящей работе преимущественное внимание уделено той части Восточной Армении, которая находится ныне в пределах границ Республики Армения.

Другим областям Восточной Армении автор намерен посвятить специальное исследование.

Поэтапное исследование этнодемографических процессов на интересующей нас территории вообще продиктовано как разной степенью доступности источников и изученности проблемы по различным частям Восточной Армении, так и целесообразностью более детализированного монографического изучения сравнительно слабо разработанной в армянской этнографической науке области.

Источники, легшие в основу данной работы, разнообразны и многочисленны. Однако круг источников, относящийся к рубежу XVIII и XIX вв., в интересующем нас аспекте довольно скуден. Территория Восточной Армении, как известно, с XVI в. и до начала XIX в. находилась под владычеством Персии. Затем в результате ряда русско-персидских войн отдельные ее части поэтапно были присоединены к России[1].

Имеющиеся в нашем распоряжении данные, хотя и не полностью, характеризуют картину этнического состава населения региона, дают представление об этнической ситуации в разных его частях.

Значительную группу первоисточников составляют различные издания, относящиеся к первым десятилетиям после присоединения Восточной Армении к России. Особо следует отметить: "Обозрение Российских владений за

---

[1]Об этом подробнее см. в главах I и II.

Кавказом в статистическом, этнографическом, топографическом и финансовом отношениях" (в двух книгах, четырех частях, СПб., 1836), "Статистическое описание Закавказского края" О.С. Евецкого (СПб., 1835), "Исторический памятник состояния Армянской Области в эпоху ее присоединения к Российской империи" И.И. Шопена (СПб.,1852) и ряд других ценных для целей настоящего исследования публикаций[1].

Поскольку данные вышеперечисленных источников совершенно недостаточны для выявления картины этнического состава и численности населения, они были существенно дополнены материалами Центрального государственного исторического архива Республики Армения[2]. Сопоставительный анализ всех этих источников позволил восстановить с достаточной степенью достоверности этнический состав населения Восточной Армении накануне и в первые десятилетия ее присоединения к России.

Другая группа источников позволила изучить вопросы, касающиеся этнического состава и характера демографических процессов до 1870 г., т.е. до крестьянской реформы в Восточной Армении, с выявлением характера размещения и расселения армян и иноэтнических групп населения, а также раскрытием особенностей стабилизации структуры народонаселения и его этнического состава. Здесь следует прежде всего назвать "Военно-статистическое обозрение Российской империи. Эриванская губерния" (СПб., 1853), "Предварительные сведения о числе жителей в России в 1851 г." И. Кеппена, "Сборник

---

[1] ***С. Броневский,*** Новейшие географические и исторические известия о Кавказе, ч. 1- 2, М., 1823; ***В.Н. Иваненко,*** Гражданское управление Закавказьем (исторический очерк), Тифлис, 1901; ***С.Н. Глинка,*** Описание переселения армян аддербиджанских в пределах России, М.,1831; ***А.П. Берже,*** Этнографическое обозрение Кавказа, СПб., 1879; ***П. Зубов,*** Картина Кавказского края и сопредельных земель в историческом, статистическом, этнографическом отношениях, ч. 1-4, СПб., 1834-1835; ***Н. Ф. Дубровин,*** Закавказье от 1803-1806 гг., СПб., 1866 и др.

[2] ЦГИА РА, фонд 93, опись I, дела 8-14, 42-50, 72-90, 163 и др.

сведений о Кавказе" (т.1, СПб, 1865), "Сборник статистических сведений о Кавказе" (т. 1, Тифлис, 1869). Следует особо подчеркнуть, что материалы, легшие в основу этого раздела, почерпнуты нами преимущественно из архивных источников, многие из которых впервые вводятся в научный оборот. Данные архивов, выявленные автором, сопоставлены и с материалами, содержащимися в различных выпусках "Кавказского календаря" (издававшегося с 1845 г.). Архивные материалы преимущественно сосредоточены в "Камеральных описаниях"[1], осуществленных государственными чиновниками для нужд управления, но не опубликованных.

Третью группу источников составляют издания и архивные материалы, касающиеся пореформенного периода, вплоть до начала XX века[2]. Эти данные во многом были дополнены нами архивными материалами, ранее не привлекавшимися при изучении этнодемографических вопросов.

Сопоставительное исследование всех доступных первоисточников позволило не только раскрыть тенденции развития населения, характер этнодемографических процессов, сдвиги в размещении, изменении в структуре народонаселения, но и дать сравнительно детализированную картину этнического состава, миграции и плотности населения на самый конец XIX в. (см. карты VIII и IX).

Научная литература по рассматриваемым в моногра-

---

[1] ЦГИА РА, фонд 93, оп. 1, дела 94-120, 145-162; фонд 101, оп.1, д. 2; фонд 267, оп. 1, д. 6-10.

[2] Это прежде всего "Списки населенных мест. По сведениям 1873 г. Эриванская губерния" (Тифлис, 1879); "Материалы для изучения экономического быта государственных крестьян Закавказского края" (I-VII, Тифлис, 1885-1889); "Сборник статистических данных о населении Закавказского края, извлеченных из посемейных списков 1886 г." (Тифлис, 1898); "Первая всеобщая перепись населения Российской империи 1897 г."(СПб, 1905, тт. 13, 14, 19, 21); "Памятная книжка Эриванской губернии", с 1895 по 1900 гг.; "Кавказский календарь", с 1870 по 1900 гг. и др.

фии проблемам стала появляться с 30-х гг. XX в., причем она преимущественно освещала вопросы этногеографии, этностатистики и экономической географии. Проблемы этнокультурного характера почти не разрабатывались. Например, в исследованиях А. Шахатуняна, З. Коркотяна, А. Бадаляна, Х. Авдалбегяна, З. Григоряна, Г. Авакяна, В. Ходжабекяна и др.[1] предметом изучения становились различные аспекты проблемы народонаселения (статистические, демографические, географические, исторические, экономические и др.), однако этнодемографические процессы в Восточной Армении периода XIX в. в этнокультурном разрезе специально не рассматривались. В этом отношении настоящая работа является первым опытом изучения динамики этнического состава населения и этнодемографических процессов в Восточной Армении преимущественно с точки зрения этнографии, с широким привлечением данных истории, географии, статистики и других смежных наук.

В работе широко использованы научно-методологические принципы, разработанные в армянской и зарубежной этнографии, картографии, демографии и географии, способствовавшие не только отбору, систематизации и группировке данных разнородных источников, но и осуществлению детализированного статистико-картографического исследования (в том числе составлено 13 карт), раскрывающего характер и особенности этнических процессов на территории Восточной Армения рассматриваемого периода. В ней предпринята попытка на широком

---

[1] *А. Шахатунян,* Административный передел Закавказского края, Тифлис, 1918; А. Бадалян, Население Армении со времени присоединения ее к России до наших дней. - Известия АН Арм. ССР, Ереван, 1953, № 5; *З. Т. Григорян,* Присоединение Восточной Армении к России в начале XIX века, М., 1959; *Զ. Կորկոտյան,* Խորհրդային Հայաստանի բնակչությունը վերջին հարյուրամյակում (1831-1931), Երևան, 1932, *Խ.Ա. Ավդալբեգյան,* Հողային հարցը Արևելյան Հայաստանում (1801-1917 թթ.), Երևան, 1959, *Գ. Ե. Ավագյան,* Հայկական ՍՍՀ բնակչությունը, Երևան, 1975, *Վ.Ե. Խոջաբեկյան,* Հայաստանի բնակչությունը և նրա զբաղվածությունը (1828-1978), Երևան, 1979:

историческом фоне дать описание населения Восточной Армении с акцентированием внимания на этнических, миграционных, культурно-бытовых, межэтнических интеграционных и внутриэтнических консолидационных аспектах, позволивших вскрыть тенденции развития населения региона, особенности функционирования, специфику состава и структуры народонаселения.

Дана сопоставительная характеристика многочисленных и разрозненных источников, в том числе и архивных, большая часть которых впервые вводится в научный оборот.

Результаты исследования позволяют выявить закономерности развития этнокультурной истории Восточной Армении, вскрыть региональные и внутрирегиональные особенности, пролить свет на динамику и структуру населения в этническом и демографическом планах.

ГЛАВА I

ВОСТОЧНАЯ АРМЕНИЯ НА РУБЕЖЕ XVIII-XIX вв.

§1. Историко-культурная и этноэкологическая характеристика региона.

В современной научной и научно-популярной литературе, как и в литературе прошлых лет, понятие "Восточная Армения" встречается довольно часто. В исторической, этнографической, географической, экономической и другой литературе данному региону, как обширному историко-культурному ареалу, посвящено множество исследований. Однако следует признать, что в разные исторические периоды его границы изменялись в зависимости от политических условий и этнокультурных особенностей функционирования населения. Кроме того, различные авторы по-разному представляют территорию и границы Восточной Армении. Поэтому мы сочли целесообразным рассмотреть, как складывались исторические, политические и этнокультурные аспекты понятия "Восточная Армения" как названия определенной историко-культурной части Армении.

Уже археологические данные о ранних периодах историко-культурного развития населения Армянского нагорья свидетельствуют о формировании и развитии ареалов, характеризовавшихся своеобразными, специфическими для данной области культурными комплексами, сло-

650642

жившимися в результате длительного исторического процесса межкультурного и межэтнического общения.

Аналогичные явления, наблюдавшиеся и в последующие тысячелетия и сопровождавшиеся крупными миграционными процессами, приводили не только к смене культурно-бытовых и этноэкологических комплексов, но и существенному изменению этнической картины той или иной части Армении, являвшейся единым политическим и этнокультурным образованием.

Анализ исторических условий развития армянского этноса позволяет предположить, что определяющий этап формирования Восточной Армении как историко-культурной области приходится на период с XVI по XVIII вв., когда происходили неоднократные разделы Армении между Турцией и Персией.

В частности, на формирование этнического состава населения Восточной Армении в XVI - XVII вв. значительное влияние оказали новые передвижения кызылбашских племен. Так, при распределении земель на большей части территории регионов Арарат, Васпуракан, Сюник, Арцах и Гугарк наследственные владения получили вожди племен Румлу, Устаджлу, Шамлу, Такалу, Каджар, Кангарлу, Баят, Зулкадар, Садлу и др., которые обосновались здесь со своими племенными союзами, особенно в приграничных районах, а союзники кызылбашей - курдские племена Дунбули, Махмуди, Пазуки и др. получили владения в восточной части Алашкертской, Маквинской и Хой-Салмастской районов[1].

Известно, что уже с начала XVI в, велись длительные турецко-персидские захватнические войны. В 1555 г. между воюющими сторонами был заключен мирный договор, по которому Армения была разделена на две части - западную и восточную. Западные области перешли к Турции, а восточные - к Персии. Это было очередное

[1]Հայ ժողովրդի պատմություն, հ. IV, Երևան, 1972, էջ 249:

Академия наук Армянской ССР

разделение Армении между противоборствующими сторонами.

В 1560-х гг. будучи недовольны своим приобретением, османские турки возобновили войну и завоевали большую часть Закавказья.

В начале XVII в. персидский шах Аббас I, давая отпор противнику, завладел территорией современного Азербайджана и значительной частью Восточной Армении и дошел до Васпуракана, Муша и Эрзерума в Западной Армении. Турецкий султан отправил против него большую армию. Шах-Аббас, избегая сражения, решил отступить, на пути разрушая и опустошая ряд областей Армении, а их жителей (около 350 тыс. чел.) насильно переселил во внутренние провинции Персии. Примерно 100 тыс. армян взяли в плен турки и продали на рынках Египта и других стран. Войска Крымского хана (они помогали туркам) в свою очередь взяли в плен большое число армян[1].

Турецко-персидские войны продолжались до конца 30-х гг. XVII в.

Следующий раздел Армении произошел в 1639 г., когда между воюющими державами был заключен мирный договор, согласно которому Западная Армения вновь отошла к Турции, а Восточная Армения - к Персии.

Западная Армения была разделена на эйалеты или пашалыки - Эрзерумский, Карсский, Себастийский, Ванский и Диарбекирский. Персидские власти на территории Восточной Армении создали ханства - Ереванское, (в литературе XIX - начала XX вв. - Эриванское), Нахичеванское и Карабахское[2] (см. карту I в Приложении).

После первого раздела Армении между Турцией и Персией (середина XVI в.) в научной и популярной литературе постепенно появились и в дальнейшем стали широко применяться названия "Западная Армения" и "Восточная Армения".

---

[1] Հայ ժողովրդի պատմություն, հ. IV, Երևան, 1972, էջ 82-85:
[2] Նույն տեղում, էջ 102-107:

Из вышеизложенного становится ясно, что понятие "Восточная Армения" в географическом, историческом и этнокультурном отношениях условно и в то же время вполне определенно. Условно потому, что постоянно менялись ее границы, хоть и не столь существенно, чтобы воспрепятствовать установлению интенсивных информационных связей внутри региона. Условно потому, что неоднократно происходили этнические и культурно-бытовые сдвиги в составе населения, но и вполне определенно, потому что название "Восточная Армения" на протяжении всего рассматриваемого и последующего периода все же связывалось с конкретными территориальными и историко-этнографическими параметрами.

В природно-экологическом отношении Восточная Армения представляет северо-восточную часть обширного Армянского нагорья, с характерными для него ландшафтно-климатическими особенностями.

Эти особенности наложили свой отпечаток на культуру и быт населения, определили в значительной степени географию его расселения. Коренное армянское население, имевшее тысячелетние традиции комплексного земледельческо-скотоводческого хозяйства и высокий уровень ремесленного производства и домашних промыслов, характеризовалось одними тенденциями освоения местных природно-экологических ниш, а в разное время проникшие и обосновавшиеся в Восточной Армении различные этнические группы расселялись и адаптировались в соответствии с собственными хозяйственно-культурными традициями. Более детальное рассмотрение природно-экологических условий Восточной Армении проливает свет не только на закономерности в тенденциях размещения иноэтнических групп в интересующем нас регионе, но и позволяет объяснить особенности динамики этнического состава, плотность населения и этнодемографических процессов.

Восточная Армения - преимущественно гористая территория с явно выраженной вертикальной зональностью,

наложившей свой сильный отпечаток на характер ее освоения как коренным армянским населением, так и иноэтническими группами. Лишь 9,8% ее площади лежит на высоте ниже 1000 м над уровнем моря (ниже 500 м - всего около 20 кв. км, или менее 0,1% территории), а на высотах от 1000 до 2000 м - 49,6%. Более 40% территории Восточной Армении составляют высокогорья (выше 2000 м над уровнем моря)[1].

Средняя высота исследуемой территории достигает 1800 м над уровнем моря. Даже самые низменные части Восточной Армении лежат выше 400 м. Более 90% ее территории находится выше 1000 м. Самыми низкими местами являются долины рек Аракс и Дебед, в юго-восточной и северо-восточной окраинах края, а наивысшей точкой - вершина горы Арагац (4090 м)[2].

Рельеф Восточной Армении имеет довольно сложное строение. Это цепь многочисленных хребтов, вулканических плато, речных долин и впадин, простирающихся по всей территории с северо-запада на юго-восток и являющихся главным водоразделом между бассейнами рек Кура и Аракс.

Наиболее значительными хребтами являются Джавахетский, Вираайоцский, Базумский, Памбакский, Арегунский, Севанский, Варденисский, Гегамский, Зангезурский. Средняя высота этих горных систем достигает 3000 м над уровнем моря. Между ними лежат высокогорные плато, равнины и котловины, среди которых выделяются Кармрашенское, Егвардское, Вохчабердское, Ераблурское плато, Араратская, Ширакская, Лорийская равнины, а также Верхне-Ахурянская, Памбакская, Сисианская котловины. Вышеупомянутые горные массивы, постепенно понижаясь, на востоке сливаются с Куро-

---

[1] *Х.А. Аветисян,* Взаимосвязь между рельефом и расселением населения, Известия АН Арм. ССР. Науки о земле, 1978, N 4, с. 82-87; Հայկական ՍՍՀ ֆիզիկական աշխարհագրություն, Երևան, 1971, էջ 31:

[2] Армения. Советский Союз, М., 1968, с.21.

Аракссской низменностью.

Как уже отмечалось, реки региона принадлежат бассейнам Куры и Аракса, которые в свою очередь принадлежат бассейну Каспийского моря. Главные притоки Куры здесь - Дебед и Агстев, - имеют северо-восточное направление, а Ахурян, Касах, Раздан, Азат, Веди, Арпа, Воротан, Вохчи и другие более мелкие реки, впадающие в Аракс, имеют юго-западное направление. В бассейне Аракса важное место занимает самое крупное в Восточной Армении озеро - Севан с вытекающим из него р. Раздан. Бассейн Аракса охватывает 73.5% рассматриваемой территории. Плотность речных бассейнов распределена неравномерно. Слабо развиты бассейны рек Араратской равнины, более развиты бассейны рек Памбак, Дебед, Дзорагет, Азат, Арпа и др. Сильно развиты бассейны рек Веди, Мегри и Воротан[1]. В основном территория Восточной Армении (64%) имеет слаборазвитые и развитые речные бассейны.

Питание рек смешанное - снегово-дождево-грунтовое. Речная сеть еще больше расчленяет и без того сложный рельеф Армении. Весной, при максимуме осадков и таянии горных снегов, реки становятся бурными и многоводными[2].

Климатические условия в Восточной Армении характеризуются многообразием. Регион расположен на северной окраине субтропической зоны, где проявляются общие черты сухости и континентальности климата. Однако сложный горный рельеф вносит свои поправки. Интенсивность солнечной радиации, благодаря южному расположению и абсолютной высоте региона, очень ве-

---

[1] Հայկական ՍՍՀ ֆիզիկական աշխարհագրություն, Երևան, 1971, էջ 203-205:

[2] Армения. Советский Союз, М., 1968, с. 45-47.

лика. Для климата типична большая продолжительность солнечного сияния - в среднем 2500 часов за год[1]. Климат здесь формируют воздушные массы умеренных широт. Летом господствуют тропические континентальные воздушные массы из Иранского нагорья, а зимой вследствие радиационного выхолаживания над Армянским нагорьем воздух сильно охлаждается и устанавливается высокое атмосферное давление[2].

В Восточной Армении самая высокая среднегодовая температура воздуха наблюдается в Мегри (+14,3), самая низкая - на Арагацской высокогорной станции (-2,7). Самая низкая ежемесячная температура воздуха в январе - на Арагацской в/с (-12,9), самая высокая - в Дебедашене (+0,6). Самая высокая температура воздуха наблюдалась в низинах среднего течения р. Аракс (+42), самая низкая - в Шурабаде (северо-запад Восточной Армении -46).

Для климата характерны также богатство солнечной энергией, большая изменчивость погодного режима во времени и четко выраженная вертикальная климатическая поясность. Если в Араратской долине, в Мегринском ущелье и на крайнем северо-востоке региона климат сухой, субтропический, то с высотой он переходит к умеренно теплому, с мягкой зимой, умеренному, а затем к континентальному с холодной зимой и непродолжительным летом. В Араратской долине и в низкогорье среднемесячная температура июля составляет +25 - 27, абсолютный максимум +42; в январе среднемесячная температура -5 -6, абсолютный минимум -30. В среднегорье летом температура +18-20, зимой -8 - 12 градусов.

В среднем за год в регионе выпадает 550 мм осадков, максимум - весной, минимум - во второй половине лета

---

[1] Армения. Советский Союз, М., 1968, с. 35-39.

[2] Страны и народы. Советский Союз. Республики Закавказья. Республики Средней Азии. Казахстан. М., 1984, с. 109.

и зимой. Минимальное количество осадков выпадает в Араратской долине (200-250 мм), а максимальное - в высокогорье (700-900мм)[1].

Попытаемся теперь представить этнографические, хозяйственные, этноэкологические и другие характеристики населения Восточной Армении по историко-этнографическим областям, которых выделяют восемь - Ширакская, Арагацотнская, Араратская, Гехаркуникская, Вайоцдзорская, Лорийская, Тавушская, Зангезурская[2] (см. карту VII).

В северо-западной части Восточной Армении расположена историко-этнографическая область Ширак, в границах которой находились Александрапольский уезд Ереванской губернии (без вост. части Б. Караклисского участка) и Ахбабинский участок Карсского округа (см. карту VI).

По природным условиям Ширак однороден, рельеф слабо расчленен, сравнительно молодого происхождения. Невысокий Ширакский хребет, идущий в широтном направлении, делит область на две части. К северу находится высокое, но небольшое Верхнеахурянское плато (более 2000 м над уровнем моря), к югу простирается обширное Ширакское плато, постепенно переходящее в северо-западные отроги Арагаца. Средняя высота края 1500-1600 м над уровнем моря. В самой северо-западной части расположено оз. Арпи, из которого берет свое начало единственная крупная река - Ахурян. Климат Ширака континентальный, меняется с высотой. Среднегодовая температура воздуха колеблется от +4,4 до +6,5, в августе от +16,4 до +20,2, в январе от -9,7 до -7,8. Самая низ-

---

[1] Армения. Советский Союз., М., 1968, с. 38-44; Страны и народы. М., 1984, с.110-111.

[2] См. *Д.С. Вардумян,* Характеристика основных этнографических районов Армении в XIX веке, М.,1964; Народы Кавказа, Серия "Народы мира", т. II, М.,1962, с.441.

кая температура наблюдалась в верховьях р. Ахурян (Шурабаде) -46 градусов.

Зима в Шираке морозная, а лето в общем теплое. Годовое количество осадков достигает 400-500 мм.

Природа и климат Ширака создают благоприятные условия для нормального жизнеобеспечения населения - недаром край издавна считался житницей Армении. Он известен своими плодородными пахотными землями, которые были заняты в основном зерновыми и бахчевыми культурами.

Обширные горные пастбища благоприятствовали развитию животноводства.

Процессу формирования современного населения Ширака в основном способствовали миграции населения в первой трети XIX в. из Западной Армении (Карс, Эрзерум, Алашкерт и др.). Влияние переселенцев заметно не только в культуре и быту всего историко-этнографического ареала, но и в местном диалекте. Ширак занимает более 1/8 территории Восточной Армении, здесь в конце XIX в. проживало более 20% всего населения исследуемого региона со средней плотностью 36 человек на 1 кв. км (против 27 человек по Восточной Армении)[1].

Араратская историко-этнографическая область Восточной Армении занимает часть среднеараксской низменности, окаймленной высокими горами - на севере четырехглавым Арагацем, на западе - хребтом Айкакан пар, на южной окраине котловины, на правобережье р. Аракс - двуглавым Араратом, а на востоке - Гегамским вулканическим хребтом. В пределах области находились Вагаршапатский участок Эчмиадзинского уезда, весь Ереванский уезд и южная часть Сардарапатского участка. Она

---

[1]Армения. Советский Союз, с. 221-228; Культура жизнеобеспечения и этнос, Ереван, 1983, с.108-109; Հայկական ՍՍՀ ֆիզիկական աշխարհագրություն, էջ 323-324; Լ.Հ. Վալեսյան, Հայկական ՍՍՀ տնտեսական աշխարհագրություն, Երևան, 1981, էջ 312; Սովետական Հայաստան, Երևան, 1967, էջ 208-212:

занимает северную или левобережную часть Араратской равнины и имела в свое время важное хозяйственное значение не только для Восточной Армении, но и для всего Закавказья. Ее территория невелика - около 8 тыс. кв. км, средняя высота - 850 м над уровнем моря. Рельеф сформирован речными наносами Аракса и его притоков. Климат Араратской равнины сухой, резко континентальный, зима умеренно холодная. Среднемесячная температура воздуха в январе доходит до -6. Лето сухое, жаркое, средняя температура достигает +25. Самые высокие показатели температуры в тени наблюдаются на юге Сардарапатского участка - выше +42. Воздух очень сухой (влажность около 30%), в течение 5-6 месяцев преобладает солнечная теплая и сухая погода, благоприятная для возделывания теплолюбивых бахчевых, садовых и огородных культур. Осадков здесь выпадает очень мало, их годовая сумма не превышает 200-300 мм. Поэтому здесь с давних времен развита сеть оросительных каналов, превративших этот край в один из наиболее экономически развитых и густонаселенных регионов. По сравнению с Ширакомживотноводство здесь развито меньше.

В формировании современного населения большое значение имело переселение армян из Персии (Хой-Салмаста) и Западной Армении в 30-х гг. XIX в. и в начале XX в. Араратская историко-этнографическая область стала местом слияния местных, западных и персидских армян. В результате произошедших этнодемографических сдвигов здесь сложились своеобразные культурно-бытовые комплексы, интенсивно протекали внутриконсолидационные процессы. Густо заселенными оказались низовья р. Раздан, Касах и Азат, западные и восточные части области были менее заселены. Плотность населения области в конце XIXв. составляла более 39 чел. на 1 кв. км[1].

---

[1] Армения. Советский Союз., с. 175-179; Культура жизнеобеспечения и этнос, с. 108; подсчеты автора; Հայկական ՍՍՀ ֆիզիկական աշխարհագրություն, էջ 290-293:

Между Шираком и Араратом расположена историко-этнографическая область Арагацотн, природными границами которого являются на западе долина р. Ахурян, на севере - горный массив Арагац, на востоке водораздел между реками Касах и Раздан, на юге - Араратская историко-этнографическая область. В пределах Арагацотна располагались Аштаракский и Баш-Апаранский участки Эчмиадзинского уезда и северная часть Сардарапатского участка. Рельеф области сильно расчленен речными долинами, которые имеют в основном меридиональное направление. В природно-климатическом отношении поверхность области занимает переходное положение между Араратом и Шираком, поднимаясь от Араратской равнины до вершины г. Арагац, имея, таким образом, большой уклон с севера на юг. Климат здесь не такой сухой, как в Арарате, но и не такой суровый, как в Шираке. Среднемесячная температура воздуха в июле составляет 20°-22° тепла, а зимой 6°-8° мороза. Годовая сумма осадков - 400-600 мм. В данную историко-этнографическую область входит сразу несколько природно-ландшафтных зон - от полупустыни до альпийских лугов, преобладающие здесь горно-каштановые и горные черноземы способствовали возделыванию зерновых культур и развитию животноводства. Главная река Касах берет свое начало на северном склоне Арагаца и впадает в р. Аракс.

Основную массу населения области, наряду с исконно местным, составляли переселенцы из Западной Армении (в основном из Сасуна и Муша). Сложный характер рельефа и высокогорное расположение препятствовали заселенности всей территории и равномерному распределению населения. По данным на конец XIX в. в Арагацотне проживало 8,5% всего населения Восточной Армении, а плотность составляла свыше 16 чел. на кв. км[1].

Гехаркуникская историко-этнографическая область

---

[1] Հայկական ՍՍՀ ֆիզիկական աշխարհագրություն, էջ 178-183; Հայկական ՍՍՌ ատլաս, Երևան - Մոսկվա, 1961, էջ 19-24, 28, 50, 56, 78: Հայկական ՍՍՀ աշխարհագրական ատլաս, Մոսկվա, 1976, էջ 16-17, 20-23:

расположена в восточной части Восточной Армении и занимала бассейн оз. Севан.

Природными границами данной области являются Памбакские горы на севере, Цахкуняц и Гегамские горы на западе, Арегунские и Севанские горы на востоке и Варденисские горы на юге. Здесь природные, этнографические и административные границы в основном совпадали.

Почти всю территорию историко-этнографической области Гехаркуник занимал Новобаязетский уезд. Здесь же расположено высокогорное озеро Севан. Климат прибрежной зоны умеренный, его отличительной чертой является солнечность. Среднегодовая продолжительность солнечного сияния достигает 2800 часов. Лето умеренно теплое, среднемесячная температура в июле +16, зима умеренно холодная, со средней температурой в январе - 4 -9. Абсолютный минимум - до -41. Годовая сумма осадков составляет 300-400 мм. Черноземы в высокогорных зонах сменяются альпийскими лугами, что в значительной мере обусловило возделывание зерновых и бахчевых культур, а также развитие животноводства.

В XVIII и, в особенности, в первой трети XIX в., в период русско-персидских войн населению Гехаркуника был нанесен огромный ущерб: большое число армян было уничтожено, многие депортированы, остальные покинули область, поэтому нынешнее население Гехаркуника в основном сформировалось после присоединения Восточной Армении к России в 1828 г. Переселенцы-армяне (в основном алашкертцы и баязетцы) обосновались в северо-западной, западной и южной части бассейна оз. Севан. Многие из них долгие десятилетия сохраняли свои культурно-бытовые и хозяйственные особенности в новой для себя экологической среде.

После 30-х гг. XIX в. в северной и северо-западной части Гехаркуника обосновались русские сектанты из южных губерний России, а в восточную часть в разное вре-

мя, начиная с XVI в., мигрировали кочевые и полукочевые тюркоязычные этнические группы, которые и осели здесь.

Соседство различных этнических групп и народов отразилось на способах хозяйствования и культуре населения области.

Гехаркуник был заселен умеренно. Плотность населения в конце XIX в. составляла 23.7 человек на кв. км; после Ширака и Арарата это самый высокий показатель[1].

На юге Гехаркуник граничит с Вайоцдзорской историко-этнографической областью, окаймленной на севере Варденисским, на востоке - Зангезурским, на юге - Вайкским хребтами, область находится в среднем и верхнем течениях р. Арпа. Естественные границы совпадали с административной границей Даралагязского участка Шаруро-Даралагязского уезда Ереванской губернии.

Поверхность Вайоц дзора имеет сложное строение, высота колеблется от 900 (долина р. Арпа) до 3500 м (Варденисский хребет) над уровнем моря. Ландшафт здесь довольно разнообразен; четко выражена вертикальная зональность - от полупустынь (до 1400 м) до степного пояса (до 1800 м), почвы в основном каштановые. Благодаря природно-климатическим условиям и строению рельефа важное место в районе занимало животноводство.

Климат сухой континентальный, летом, в июле, среднемесячная температура воздуха составляет 20-24 градуса тепла, зимой, в январе, 6-8 градусов мороза, годовая сумма атмосферных осадков 300-400 мм.

В долинах рек жители края занимались садоводством, доля орошаемых земель была незначительной.

Население Вайоц дзора, подобно Арарату, состояло из коренных и пришедших из Персии и частично из Турции армян, которые были расселены в основном в южной ча-

---

[1]Армения. Советский Союз, с. 271-289; Հայկական ՍՍՀ ֆիզիկական աշխարհագրություն, էջ 360-368; Հայկական ՍՍՀ աշխարհագրական ատլաս, էջ 9:

сти области. Выше среднего течения р. Ехегис проживали тюркоязычные этнические группы. Плотность населения была невелика - всего 14 человек на кв. км, при 4,6% от общего числа населения Восточной Армении[1].

Историко-этнографическая область Лори расположена в северной части Восточной Армении. Ее границами на севере являются Сомхетские, на западе - Джавахетские, на юго-западе - Базумские, на юге - Памбакские, на востоке - горы Гугарац. Область расположена в бассейне р. Дебед. В административно-территориальном отношении в нее входили Лорийский участок Борчалинского уезда Тифлисской губернии и восточная часть Б. Караклисского участка Александрапольского уезда Ереванской губернии.

В данном историко-культурном ареале выделяются Лорийское плато и Памбакская долина, которые разделены Базумским хребтом. Сильно расчлененный рельеф создает заметные климатические различия. Лори является одним из наиболее гористых районов Восточной Армении - 90% его территории находится выше 1000 м.

Климатические условия способствовали развитию животноводства, зерновых и огородно-бахчевых культур. Среднемесячная температура в июле + 16-20, в январе -4 -6 градусов, осадков выпадает сравнительно достаточно - в среднем за год 600-700 мм. Здесь преобладают каштаново-лесные почвы, которые с высотой сменяются альпийскими лугами[2].

Формирование населения Лори проходило несколько иначе, чем в Шираке, Гехаркунике и других областях. Здесь исконно местное население абсолютно преобладало, а из переселенцев преобладающее большинство были

---

[1] Армения. Советский Союз, с. 290-295; *Լ. Հ. Վալեսյան,* Նշվ. աշխ., էջ 223; Հայկ. ՍՍՀ աշխարհագրական ատլաս, էջ 15-16, 32, Հայկ. ՍՍՀ ֆիզիկական աշխարհագրություն, Երևան, 1971, էջ 379-393:

[2] Армения. Советский Союз, с. 290-295; *Լ. Հ. Վալեսյան,* Նշվ. աշխ., էջ 318-319; Հայկական ՍՍՌ ատլաս, էջ 24-26, 98:

выходцами из различных областей Восточной Армении, в том числе и из Карабаха. В западной части области проживали западные армяне, поселившиеся здесь после 1829 года, после заключения Адрианопольского мирного договора. Область выделялась пестротой этнического состава населения. Во второй половине XVIII века в северо-восточной части области обосновались греки, в 40-х гг. XIX столетия - русские, а тюркоязычные этнические группы появились здесь несколько ранее, о чем речь пойдет ниже. Все эти этнические группы были расселены неравномерно на территории области.

Плотность населения в конце XIX в. составляла всего 11 человек на кв. км.

В северо-восточной части Восточной Армении расположена историко-этнографическая область Тавуш, естественными границами которого на западе являются горы Гугарац, на юге - Миапорский и Памбакский хребты, на востоке - отроги Миапорского хребта, на севере и северо-востоке - слияние горных отрогов с низменностью Куры. Эта территория охватывала юго-западную часть Казахского уезда Елисаветпольской губернии. Ее поверхность имеет гористый и расчлененный характер, с юго-запада на северо-восток протекает самая большая река области - Агстев со своими притоками. Особенностью здесь является небольшая средняя высота - всего 1200м, благодаря чему климат здесь умеренный. Около 34% земельных угодий расположены на высоте 370-1000 м и только 7% находится выше 2000 м. Среднемесячная январская температура не превышает -2, только в горах на окраинах области она ниже -6, лето теплое и даже жаркое, в июле среднемесячная температура доходит до +22. Осадков выпадает - 450-800 мм. В ландшафте преобладают горные леса.

В процессе формирования населения района большое значение имели миграционные потоки, особенно значительные имели место в конце XVIII - начале XIX в. Пере-

селенцы-армяне из Карабаха расселялись по всей территории области. Характерной особенностью населения была этническая монолитность; исключение составляли тюркоязычные этнические группы, компактно проживавшие в основном в южных и северо-западных частях области.

Природно-климатические условия, наличие долин и горных альпийских и субальпийских лугов способствовали ведению комплексного земледельческо-скотоводческого хозяйства. Тюркоязычные группы преимущественно занимались животноводством, а местное и переселившееся армянское население - земледелием и скотоводством. Особенно были развиты садоводство и свиноводство. Область в целом была заселена сравнительно слабо из-за отсутствия свободных от лесов земель, плотность населения составляла не более 11 человек на кв. км[1].

Самая крупная историко-этнографическая область Восточной Армении - Зангезурская (Сюник), расположена на юго-востоке региона. Природными границами являются: на западе - самый высокий в Закавказье хребет - Зангезурский, на северо-востоке - Карабахское плато, на востоке нет четко выраженных границ, отроги Зангезурского хребта постепенно понижаются и сливаются с долиной р. Агари, на юге - долина р. Аракс. В административном отношении область включала западную часть Зангезурского уезда Елисаветпольской губернии. Ее территория является одной из самых гористых в Восточной Армении, высота колеблется от 380 до 3904 м над уровнем моря. Только 20% территории находится на высоте 1500 м, остальные 80% расположены на высоте от 1500 до 3900 м.

Климатические условия, растительный и почвенный покров характеризуются вертикальной зональностью.

---

[1] *Լ.Հ. Վալեսյան,* Նշվ. աշխ., էջ 343-345; Հայկ. ՍՍՀ ֆիզիկական աշխարհագրություն, էջ 348-353; Հայկ. ՍՍՀ աշխարհագրական ատլաս, էջ 9-15:

Климат становится более умеренным с юго-востока на северо-запад. В ущелье Мегри среднемесячная температура воздуха в январе около 0 градусов, однако в высокогорных районах она понижается до -10, в июле в долинах термометр показывает более 25 градусов тепла, а в высокогорных частях - + 10-12. Годовая сумма осадков в долинах 300 мм, в горах - 700-800 мм.

В природном ландшафте преобладают три типа: горно-степной, горно-лесной и альпийский. Сельское хозяйство многоотраслевое. Здесь занимались садоводством и возделыванием зерновых культур. Природные условия более чем выгодные для развития животноводства - 20% территории покрыто лесами.

Население Зангезура было расселено в основном в долинах рек и предгорных частях. Здесь преобладало коренное население, хотя в районе имели место значительные перемещения переселенческого населения. По соседству с армянами проживали тюркоязычные этнические группы, частично курды - и греки. Плотность населения была невелика - 17 человек на кв. км[1].

Таким образом, исходя из изложенного, можно прийти к следующим выводам:

1. На формирование населения той или иной историко-этнографической области Восточной Армении огромное влияние оказали миграционные процессы, происходившие в XIX веке.

В этнографическом отношении территорию Восточной Армении можно разделить на две части - область расселения восточных армян и область расселения западных армян, образование которой происходило в основном после присоединения Восточной Армении к России (1828г.), когда часть армянского населения из Западной Армении и Персии переселилась в Восточную Армению и размес-

---

[1]Культура жизнеобеспечения и этнос, с.107-108; *Լ.Հ. Վալեսյան,* Նշվ. աշխ., էջ 336-337; Հայկ. ՍՍՀ աշխարհագրական ատլաս, էջ 9:

тилась в целом ряде областей исследуемой территории, опустошенных персидскими завоеваниями, главным образом, в Араратской долине, Гехаркунике, Вайоц дзоре. Западными армянами были заселены также Ширак, Арагацотн и западная часть Лори[1].

2. Лори, Тавуш и Зангезур в основном сохранили местное армянское население, которое еще более увеличилось благодаря переселению армян Арцаха (Карабаха) в северо-восточные области Восточной Армении в конце XVIII - начале XIX в.

3. Разнообразие природно-климатических условий, пестрота этнического состава и этнодемографическая структура населения постепенно накладывали свой отпечаток на культурно-бытовой и хозяйственный уклад населения Восточной Армении. В формировании как населения, так и поселений любой историко-этнографической области большую роль играла географическая (экологическая) и этнографическая среда; в частности, переселенцы из одного региона, обосновавшиеся в разных этнографических областях, сливались с местным населением и подвергались обоюдному сильному влиянию. В результате происходило формирование самобытного в этнокультурном и бытовом отношениях ареала.

Нередко население одной этнографической области становилось связующим звеном между населением соседних районов, например, Арагацотн между Шираком и Араратом или Тавуш между Лори и Утиком.

4. Переселение западных и восточных армян, продолжавшееся до конца XIX столетия, особенно массовый характер приобрело в 1894-1896 гг., когда из Турции были депортированы несколько тысяч армян, часть которых поселилась в Восточной Армении.

Остановимся более подробно на особенностях природно-экологических условий Восточной Армении, которые

---

[1]Народы Кавказа, т. II, М., 1962, с. 440.

оказали влияние на занятость населения и размещение населенных пунктов.

Если исследуемый период условно разделить на три отрезка (первая половина XIX в., вторая половина XIX в. - начало XX в.), а численность населения, относящегося к исследуемой территории, представить по историко-этнографическим областям, то в первой половине XIXв. населенные пункты Восточной Армении по этническому составу будут представлять следующую картину. Из 840 населенных пунктов Восточной Армении 390 или 46,4%[1], были армянскими, тюркоязычными этническими группами были заселены 360 сел, или 42,9%, курдами - 22 или 2,6%, русскими - 10 или 1,2%, греками - 6 или 0,7%, айсорами - 2 или 0,2%, смешанным было население в 50 селах (6%). Армяне составляли наибольший удельный вес в структуре населения историко-этнографической области Тавуш, примерно - 82%, а наименьший - в структуре населения Вайоц дзора (Даралагязский участок) - 28%.

Во второй половине XIX в. из 1230 населенных пунктов армяне жили в 536 селах (43,6%), тюркоязычные этнические группы - в 488 (39,7%), курды - в 80 (6,5%), русские - в 24 (2%), греки - в 11 (0,8%), айсоры и таты - в 7 (0,6%), смешанный этнический состав имели 84 села (6,8%). Здесь тоже наиболее армянским по составу был Тавуш, а также Ширак (Александрапольский уезд) - по 70% сел в каждом, а наименее - Вайоц дзор (25%).

В начале XX в. количество населенных пунктов уменьшилось, уже из 1140 населенных пунктов армянскими было 562 села, или около 49,3% всего числа, тюркоязычные этнические группы занимали 460 сел (40,4%), курды - 76 (6,7%), русские проживали в 15 селах (1,3%), греки - в 9 (0,8%), айсоры - в 4 (0,3%), смешанным было население в 14 селах (1,2%). Снова наиболее армянским по со-

---

[1]Следует отметить, что до 1828 г. эта доля составляла 40%. Причины такого изменения будут рассмотрены в гл. 2 настоящей работы.

ставу оказывается Тавуш (97%), а наименее - Вайоц дзор (27%).

Таким образом, в исследуемый период почти во всех административно-территориальных уездах Восточной Армении число сел, населенных армянами, значительно превышало число сел, где проживало неармянское население.

Рассмотрим, какую картину представляют сельские населенные пункты по числу жителей. В первой половине XIX в. до 500 жителей имели 714 сел, или 85% от числа всех населенных пунктов, 500-1000 жителей - 91 село, или 11%, 1000-1500 - 33 села, или 4%, большее количество жителей имели лишь два села, где проживало от 2000 до 4000 человек. В этот период плотность населенных пунктов на 100 кв. км была равна 2,8.

В следующий отрезок времени (вторая половина XIX в.) население до 500 жителей имели 750 сел (61%), 500-1000 жителей - 285 сел (23%), 1000-1500 жителей - 119 сел (10%), 1500-3000 жителей имели уже 70 сел (5,6%), а 6 сел (0,4%) имели население от 3000 до 5000 жителей. На 100 кв. км приходилось в этот период около 4 сел.

В начале XX в. до 500 жителей имели 540 сел (52,7%), 500-1000 жителей - 315 сел (30,7%), 1000-1500 жителей - 135 сел (13,2%), 1500-3000 жителей - 33 села (3,2%), а 2 села (0,2%) представляли собой уже довольно крупные населенные пункты с населением от 6 до 10 тыс. жителей. На 100 кв. км теперь приходилось около 3, 4 сел.

Из приведенных выше числовых показателей видно, что если в первой половине XIX в. преобладали села с малым числом населения (85%), то в начале XX в. села с населением в 500 жителей и выше составляли немногим меньше половины всех населенных пунктов (47%).

В Восточной Армении, как в любой горной стране, вертикальная зональность обусловила не только климатические условия, особенности растительного и животного мира, но и характер географии населения, специфику хо-

зяйственной деятельности, традиционный уклад жизни. Важную роль играют резкие перепады высот и изрезанность рельефа, которые влияют на формирование экологии человека, размещение населенных пунктов и на сложение типов жизнеобеспечения населения.

В конце XIX в. населенные пункты Восточной Армении по высоте расположения распределялись следующим образом. На высоте 400-1000 м (11,9% поверхности региона - за исключением площади, занимаемой озерами) располагались 265 сел, или 21% от всего числа населенных пунктов. Отметим, что этот предгорный пояс чрезвычайно благоприятен для занятия сельским хозяйством. Араратская котловина - житница Армении как раз входит в такой пояс. На высоте 1000-1500 м (17,5%) располагались 238 сел (19%). Это область невысоких гор и плато, не слишком благоприятная для сельского хозяйства, - изрезанность рельефа и умеренный климат дают возможность заниматься в первую очередь скотоводством, а также садоводством. На высоте 1500-2000 м (28,2%) располагались 534 села (44%). Это зона гор средней высоты, самая протяженная. Климатические условия здесь более суровые. Население, помимо занятия скотоводством, возделывало лишь ограниченные виды сельскохозяйственных культур. На отметке 2000-2500 м (25,2%) располагались 195 сел (16%). Климатические условия в этой горной зоне достаточно суровые, обрабатываемых земель здесь практически мало, но зато много хороших пастбищ для занятия сезонным скотоводством. Выше 2500 м (17,2%) постоянных населенных пунктов уже не было: это была преимущественно зоной сезонного скотоводства.

Таким образом, в Восточной Армении очевидно неравномерное распределение населенных пунктов, связанное с гипсометрическими особенностями региона. Амплитуда самых низко- и высокорасположенных сел составляет более 2000 м (450-2500 м), причем в разных частях картина была различной. Так, если в Тавуше почти половина на-

селенных пунктов была расположена на высоте 500-1000 м, то в Гехаркунике (Новобаязетский уезд) более половины сел находилось на высоте 2000-2400 м. Что касается распределения населения в вертикальных зонах по этническому составу[1], то армяне селились преимущественно на высоте приблизительно 900-1300 м (75%), тюркоязычные этнические группы - на высоте 800-1700 м (70%), курды - на высоте 800-1700 м (65%), причем последние две этнические группы, проживая также в равнинных местах, летом поднимались со скотом на летние пастбища, что вносило определенную корректировку в общую картину распределения этнических групп по вертикальным зонам. Приведенное выше распределение населения по высотам в общих чертах показывает предпочтение, отдаваемое тем или иным этносом определенной высотной зоне. Более показательно расселение основных этнических групп региона в пределах одной выбранной вертикальной зоны. Так, на высоте 1200-2000 м, т.е. в наиболее заселенной зоне исследуемого ареала, армяне составляли 70% всего армянского населения, тюркоязычные этнические группы - 60% всего тюркоязычного населения, а курды и езиды - 50% всего курдско-езидского населения. Другие более малочисленные этнические группы расселялись следующим образом: русские села находились в основном в предгорных и горных зонах (1400-1800 м, 60% всего русского населения), айсоры (800-1000 м, 80%), греки (900-1300 м, 70%), а немцы, поляки, грузины, литовцы, евреи, итальянцы и др. проживали в основном в двух городах края - Ереване и Александрополе.

Занятость населения и характер его деятельности, как известно, зависит от природных условий и от уровня развития экономической жизни. В течении всего XIX в. про-

---

[1]Вопросы распределения этнического состава населения по изучаемому региону, а также динамика миграционных процессов будут рассмотрены в последующих главах.

мышленность Восточной Армении находилась на довольно низком уровне. Исключение составляла меднорудная промышленность, развитие которой вступило в новый этап в конце XIX в., что отчасти было связано со строительством железнодорожной линии Тифлис - Карс (1899 г.)[1]. До крестьянской реформы 1870 г. мелкие крестьянские хозяйства не способствовали развитию экономики региона, в частности ее промышленности.

Здесь с давних времен были сравнительно развиты разные отрасли ремесленного производства. Подавляющее большинство ремесленных объединений было сосредоточено в трех городах - Ереване, Александрапole и Новобаязете. Среди ремесел особенно были распространены ювелирное, кожевенное, столярное дело, гончарное, сапожное, кузнечное производство и т.п. Рабочий класс как таковой стал формироваться лишь в конце XIX в., когда в Армении создались первые промышленные центры, притягивавшие большие потоки сельского населения. Это привело не только к изменениям в этнической карте Армении, но и социально-экономическому расслоению населения региона. С другой стороны, в конце XIX - начале XX в. стали развиваться также отрасли промышленности, которые перерабатывали сельскохозяйственное сырье (производство спирта и коньяка, сырцевого хлопка, шелка, растительного масла и т.п.), появились бойни, поставлявшие вторичное сырье, - все это создавало двустороннюю связь города и деревни, выявляло новые аспекты в занятости населения края, в том числе в этническом плане. Например, ремесленниками и земледельцами в основном были армяне, а животноводством преимущественно занимались курды и тюркоязычные этнические группы.

В связи с тем, что в конце XIX в. северные и юго-вос-

---

[1] *Լ.Գ. Վալեսյան,* Указ. соч., с. 65.

точные области Восточной Армении (Лори, Тавуш, Зангезур) входили в состав Тифлисской и Елисаветпольской губерний, а статистические показатели о занятости населения этих районов в пределах их нынешних границ, т.е. в исследуемом ареале, не разграничены, то их данные трудно использовать для точных расчетов. Поэтому мы ограничимся кратким обзором занятости населения лишь Ереванской губернии. Хотя в состав и этой губернии входили области, ныне находящиеся за пределами Республики Армения (Нахичевань, Сурмалу), однако этнический состав этих областей мало чем отличался от картины исследуемой территории. В конце XIX в. в Ереванской губернии имелось 2781 мелкое и среднее предприятие, где было занято 4783 человека[1]. В условиях отсутствия развитой промышленности широкое распространение получали небольшие фабрично-заводские предприятия (крупные солерудники находились в тех областях, которые ныне не входят в исследуемый ареал). Для развития таких предприятий было необходимо расширение торговых сношений и сети путей сообщения. В условиях отсутствия железных дорог, традиционные, торговые караваны двигались по направлениям Ереван-Акстафа, Ереван-Джульфа, Ереван-Карс-Эрзерум. Положение улучшилось после ввода в эксплуатацию железнодорожных линий Тифлис-Ереван и Ереван-Джульфа. Это сильно повлияло на передвижение сельского населения в создающиеся промышленные центры, что в свою очередь повлекло за собой усиление межэтнических контактов и, в определенной мере, изменение в этнической картине региона.

Уже отмечалось, что Восточная Армения была фактически сельскохозяйственной и около 90% ее населения было занято в многоотраслевом сельском хозяйстве и переработке сельскохозяйственной продукции. Наиболее

---

[1] *Վ.Ե. Խոջաբեկյան,* Указ. соч., с. 107.

выделялись следующие отрасли: возделывание зерновых культур, виноградарство, хлопководство, рисоводство, животноводство. Эти отрасли также находились в прямой зависимости от вертикальной зональности. Так, в высокогорных зонах, на альпийских пастбищах занимались животноводством, в зонах средней высоты - преимущественно возделыванием зерновых культур, на равнинах - винограда, хлопка, риса, а также огородных культур. Производительность труда крестьян находилась на низком уровне не только из-за несовершенства сельскохозяйственных орудий и организации труда, но и из-за острой нехватки орошаемых земель, что обусловливало неравномерность территориального распределения тех или иных сельскохозяйственных культур. Например, зерновые культуры выращивались в основном в Александропольском и Новобаязетском уездах, хотя и в остальных частях края, правда, в меньшей мере, занимались этой отраслью для местных нужд, несмотря на неблагоприятные природно-климатические условия. Для культивирования винограда, хлопка и риса идеальные условия могла бы иметь Араратская равнина, если бы здесь не ощущался недостаток воды для орошения. Однако эти культуры здесь все же выращивались, что впоследствии способствовало развитию виноделия, производства коньяка и текстильной промышленности. Садоводством занимались не только на равнинах, но и в горных долинах.

В Восточной Армении немало внимания уделялось техническим сельскохозяйственным культурам, а также шелководству. Всюду по мере возможности занимались и возделыванием различных огородных культур.

Заметной отраслью хозяйства было животноводство. Армяне, будучи занятыми в основном в земледелии, совмещали его и с животноводством. Преимущественно жи-

вотноводством занимались, как правило, курды и тюркоязычные этнические группы[1]. Для развития этой отрасли особенно благоприятными условиями обладали горная и предгорная зоны. Животноводство способствовало активному товарообороту между населением высокогорных и равнинных зон[2]. Заметим, что такое разделение труда вплоть до недавнего времени не утратило своего значения, более того, в советский период оно приняло даже характер узкой специализации - например, руководители армянских сел, учитывая навыки в области животноводства, нередко приглашали, в качестве пастухов, из соседних и дальних хозяйств, курда или азербайджанца, которые вместе со своими семьями переселялись в армянские селения, что способствовало, не только этнокультурным взаимовлияниям, но и определенным изменениям этнической картины в тех или иных местах региона.

Таким образом, в течение всего исследуемого периода (XIX - начало XX в.) в Восточной Армении (в пределах нынешних границ Республики Армения) разнообразие природно-климатических условий не только налагало свой отпечаток на размещение населенных пунктов и расселение населения, но и в известной мере определяло ту или иную специализацию в занятости населения. Прослеживается также определенная связь этничности с характером занятия.

---

[1]См. *Վ.Ե. Խոջաբեկյան,* Указ. соч., с. 156. Ср., однако, недавно высказанное мнение М.Х. Дарвешяна о том, что курды Восточной Армении с постепенным переходом к оседлому образу жизни в конце XIX в. наряду с животноводством занимались также частично земледелием, т.е. практиковалась "полукочевая форма скотоводства". Скотоводческое хозяйство курдов Восточной Армении (по материалам второй половины XIX - начала XX века), Ереван, 1986, с. 15.

[2] *Վ.Ե. Խոջաբեկյան,* Указ. соч., с. 102-107.

§ 2. Этническая ситуация в регионе в конце XVIII - начале XIX в.

Находясь на перекрестке главных торговых путей Ближнего Востока, территория Армении на протяжении многих веков была ареной войн и нашествий крупных держав с запада и востока. Армянский народ часто терял свою государственную независимость и попадал под иго угнетателей - персов, римлян, арабов, византийцев, тюрок-сельджуков, татаро-монголов и др.

Но самые трудные времена для армянского народа настали с первой половины XVII в. Армения была расположена между двумя крупными державами Ближнего Востока - султанской Турцией на западе и шахской Персией на востоке. Неоднократные войны между ними закончились 1555 г. мирным договором, согласно которому Армения, как уже было сказано, была разделена на две части - граница между двумя государствами проходила через р. Ахурян (Арпачай) и хребет Айкакан пар. Но этот договор просуществовал недолго, из-за новых столкновений между ними. В 1616 г. возобновились военные действия между Турцией и Персией, которые с некоторыми перерывами тянулись до конца 1630-х гг. В ходе войны турецкие войска овладели Ереваном, но вскоре потерпели тяжелое поражение. В 1639 г. между воюющими государствами был заключен мирный договор, по которому Западная Армения отошла к Турции, а Восточная Армения - к Персии. Это положение до начала XIX в. не претерпело существенных изменений[1].

Новая граница пролегла через р. Ахурян, хребты Айкакан пар, Котур, Загрос (см. карту I).

В конце XVIII - начале XIX в. в состав Восточной Армении входили Ереванское, Нахичеванское и западная часть Карабахского ханств, а также северные и северо-

---

[1] См.: Հայ ժողովրդի պատմություն, Երևան, 1972, հ. IV, էջ 107-110:

восточные районы Лори-Памбака[1] и Казах-Шамшадина, ранее входившие в состав Восточно-Грузинского царства. Центральную, большую часть Восточной Армении, занимало Ереванское ханство, находившееся под господством Персии. В административном отношении это ханство в начале XIX в. делилось на 15 магалов - Кырхбулагский, Зангибасарский, Гарнибасарский, Ведибасарский, Шарурский, Сурмалинский, Перчанис-Даракендский, Саотлинский, Талинский, Сейдли-Ахсахлинский, Сардарабадский, Карпибасарский, Апаранский, Дарачичакский, Гокчайский[2].

В основе административного деления лежал следующий принцип: территория каждого магала находилась в бассейне одной реки, водами которой орошались земли населенных пунктов, входивших в магал[3].

В состав Восточной Армении входили также территории, ныне находящиеся вне исследуемого ареала: Нахичеванское ханство с Ордубадским округом, выделенным в 1790 г. по приказу шаха из состава Нахичеванского ханства и присоединенным к Тавризскому наместничеству[4]. Нахичеванское ханство в своем составе имело следующие 5 магалов: Алинджачайский, Нахичеванский, Мавазихатунский, Хокский и Даралагязский. Ордубадский округ также имел 5 магалов: Ордубадский, Агулисский, Дастинский, Белавский и Чананабский[5].

Юго-восточную часть Восточной Армении занимало Карабахское ханство, в состав которого входил Зангезур

---

[1] В досоветской литературе "Бамбак", "Бамбаки" и т.п.

[2] ***И. Шопен,*** Исторический памятник состояния Армянской Области в эпоху ее присоединения к Российской империи, СПб.,1852, с. 441-446; Հայ ժողովրդի պատմություն, Երևան, 1974, հ. V, էջ 14:

[3] Հայ ժողովրդի պատմություն, Երևան, 1974, հ. V, էջ 14-15:

[4] ***В.Н. Иваненко,*** Гражданское управление Закавказьем (исторический очерк), Тифлис, 1901, с. 240.

[5] ***И. Шопен,*** Указ. соч., с. 442; Статистическое описание Нахичеванской провинции, СПб., 1833, сс. 31-32, 190-192.

(Сюник). Ханство делилось на следующие магалы: Сисианский, Капанский, Демурчасаглиский, Багабердский, Кябирлинский, Баргушатский, Татевский, Джеваншир-ский, Джрабердский, Хурдапарайский, Писианский, Отузикийский, Игирмидиортский, Талишский, Хаченский, Мегринский и др.[1].

Общая картина Восточной Армении в начале XIX в. представляется весьма пестрой как в административном, так и этническом отношениях. Уже с 1801г. была присоединена к России Восточная Грузия, в состав которой входили северные и северо-восточные районы Армении (Лори-Памбак, Казах-Шамшадин). С этого и началось постепенное присоединение к России всего Закавказья, в частности, в 1805 г. в состав России вошли восточная часть области Ширак (Шурагель) и все Карабахское ханство, западные районы которого составляли область Зангезур. Но окончательное присоединение этих районов к России было закреплено в 1813 г. Гюлистанским мирным договором. Таким образом, уже в первом десятилетии XIX в. в состав России вошла половина территории Восточной Армении - Ширак, Лори-Памбак, Казах-Шамшадин (Тавуш) и Зангезур (Сюник). Остальная половина - Ереванское ханство и часть западного Ширака (бассейн оз. Арпи) находились соответственно под владычеством Персии и Османской Турции.

Как уже отмечалось, обширную центральную часть Восточной Армении занимало Ереванское ханство. В северо-западной его части находился восточный Ширак (Шорагельский участок), составлявший восточную, большую часть области Ширак. С севера и северо-востока он граничил с мелкими полузависимыми участками - Памбак, Казах и Шамшадин, в северо-восточной и восточной частях - с Гянджинским и Карабахским ханствами, а на юге, юго-западе и западе - с Персией, Баязетским и

[1] Հայ ժողովրդի պատմություն, Երևան, 1974, հ. V, էջ 15:

Карсским пашалыками Турции[1].

Период персидского владычества был крайне тяжелым для населения Восточной Армении. Особенно трудным было положение армян. Персидские правители-деспоты периодически насильственно угоняли армянское население целых деревень, а иногда и районов в глубь Персии, а опустевшие армянские селения заселяли персами и тюркоязычными этническими группами. Известный исследователь истории Ереванского ханства пишет по этому поводу: "Раздробленность территории Восточной Армении и расчленение массы армянского населения между различными ханствами облегчали персидским ханам проведение политики уничтожения армян. В результате этой политики к началу XIX в. только в Ереванском ханстве насчитывалось 310 совершенно разрушенных и опустошенных сел"[2]. Примеры такого рода можно было бы умножить.

Приступая к рассмотрению этнодемографической ситуации в Восточной Армении этого периода, отметим, что ее этнический состав постоянно подвергался изменениям вследствие миграционных процессов. Тяжелая налоговая система шахских правителей вынуждала население региона искать себе убежище в соседних государствах. Крайне трудным было положение армянского населения в тех районах, где они жили в мусульманской среде и к тому же составляли меньшинство. Эмиграция стала привычным явлением того времени. Приведем некоторые примеры, которые хоть и неполны, но дают возможность судить об интенсивности передвижения населения.

В 1804 г. после неудачного похода князя Цицианова на Ереван более 2000 армян, бросив свои жилища, переселились в Тифлис, где образовали предместье Авлабар[3]. В

---

[1] *З.Т. Григорян,* Указ. соч., с. 18.
[2] Там же, с. 32.
[3] *И. Шопен,* Указ. соч., с. 706.

том же году из Ереванского ханства переехало в Памбакское ущелье множество семей[1].

После присоединения Гянджинского ханства к России часть мусульманского населения эмигрировала в Персию, а в Елисаветпольском районе число армянского населения увеличилось за счет переселения масс из Ереванского ханства[2]. В 1805 г. 200 семей армян и 400 семей мусульман из Ереванского ханства нашли убежище в Памбаке[3]. В 1804-1807 гг. значительное число армянских семей переселилось из Карсского пашалыка в Памбакское ущелье.

Здесь осели также многочисленные армянские семьи из Аштарака, Ошакана, Бюракана, Вагаршапата и Мугни[4].

Таких примеров можно привести немало. Отметим, что эти процессы в определенной мере продолжались в течение всего XIX столетия. Из-за невыносимых условий, существовавших в Армении на протяжении длительного периода, к началу XIX в. значительная часть армян жила за пределами своей родины - как в соседних, так и в дальних странах. Опустошения и погромы, чинимые иноземными захватчиками, вынудили их покинуть родину и переселиться в другие страны. Таким образом образовались армянские колонии в Москве, на Северном Кавказе, в Астрахани, Крыму, Константинополе, Смирне, в Индии, Иране, Египте, Болгарии и других местах[5]. Но основная масса армянского населения за пределами исторической Армении оказалась в различных районах Закавказского края. Из этих районов наиболее значительными были Тифлис, Шамахи со своими 38 армянскими селени-

---

[1] *Ծ.Պ. Աղայան,* Ռուսաստանի դերը հայ ժողովրդի պատմական ճակատագրում, Երևան, 1981, էջ 202:
[2] Հայ ժողովրդի պատմություն, հ. V, էջ 18:
[3] *Ծ.Պ. Աղայան,* Указ. соч., с. 206.
[4] Հայ ժողովրդի պատմություն, հ. V, էջ 18:
[5] Там же, с. 187.

ями, Нухи с 47 армянскими селениями, Телавский, Елисаветпольский районы, Сигнах, Гори, Душет, Имеретия и др.[1]. В результате до присоединения Восточной Армении к России численность армянского населения в ней резко уменьшилась, были опустошены и разорены армянские селения, куда шахское правительство поселило кочевые и полукочевые племена[2]. В начале XIX в. здесь жили армяне, а также курды (в том числе езиды), греки, персы и основная масса мусульманского населения - тюркоязычные этнические группы.

Армяне составляли коренное население Восточной Армении; они были расселены по всей территории, но преобладали на северо-востоке, в Шираке, в Талинском и Гокчайском магалах. В последующие времена и до конца XIX столетия армяне составляли большинство на всей территории, кроме Даралагяза и Араратской равнины[3]. А по общей численности они на протяжении всего XIX в. преобладали над неармянским населением[4]. Этого мнения придерживается большинство авторов XIX в.[5] и оно подтверждается данными переписей.

---

[1] Հայ ժողովրդի պատմություն, հ V, էջ 189-190:

[2] *Խ.Ա. Ավդալբեգյան*, Հողային հարցը Արևելյան Հայաստանում (1801-1917 թթ.), Երևան, 1959, էջ 13:

[3] Например, об Араратской равнине Ф.Т. Марков пишет: "До присоединения в 1828 г. Эриванского ханства к России нынешний Эриванский уезд населяли татары (т.е. тюркоязычные этнические группы - Г.С.), армяне и куртины (курды - Г.С.), причем татарское население было и остается господствующим до настоящего времени" (т.е. до конца XIX в. - Г.С.). - См.: ***Ф.Т. Марков*** Экономический быт государственных крестьян Эриванского уезда.- МИЭБГКЗК, т.3, ч.1, Тифлис, 1886, с.5.

[4] См.: ЦГИА РА, ф.93, оп.1, д.д. 76, 100-106, 114, 138-146, 153, 175-182, 195-197; Эриванская губерния. Список населенных мест по сведениям 1873 г. - Тифлис, 1879; ***Д.Д. Пагирев*** Эриванский сборник. Эривань, вып.1, 1892, с.32-72; Первая всеобщая перепись населения Российской империи. 1897 г. Эриванская губерния. - СПб., 1905. с.52.

[5] *Է. Ոեկլյու*, Ռուսական Հայաստան կամ Արաքսի, Ուրմիա լճի ավազան և Առաջավոր Ասիա, Վաղարշապատ, 1890, էջ 1; ***В.П. Желиховская***, Кавказ и Закавказье, М., 1901, с. 84 и др.

Езиды и курды (этническая общность курдов делится на курдов-мусульман - шиитов и суннитов и курдов-езидов) проникли в пределы Восточной Армении еще с X или даже IX в. Будучи кочевниками, они с давних времен расселялись по Араратской равнине. В начале XIX в. новое массовое переселение курдов и езидов было связано с жестокой политикой их преследования и тяжелым экономическим положением в странах Ближнего Востока. Можно привести много сведений о переселении курдов и езидов в пределы Восточной Армении за весь период XIX в. Например, после двух русско-персидских войн (1804-1813 и 1826-1828 гг.) на территорию Закавказья проникли отдельные курдские семьи и родоплеменные группы. В Зангезуре обосновались курды, переселившиеся из Ирана в 1813, 1828 и 1914 гг[1].

Что касается курдов-езидов и езидов, они исповедуют свою особую религию - шарфадинизм, представляющий собой синтез солнцепоклонства, элементами христианства, мусульманства и др. В пределы Восточной Армении они перекочевали из Передней Азии одновременно с курдами-мусульманами, о чем свидетельствует И. Шопен[2]. Курдов-езидов "было у нас в первые годы очень мало: немногим более 300 душ, но в 40-ых годах в Сурмалинском уезде поселилось довольно крупное племя гасанлийцев, а уже в 80-х годах - их насчитывалось в пределах Сурмалинского и Александрапольского уездов уже около 10 тысяч"[3]. Большое переселение курдов-езидов имело место в 1853-1856 гг. и во время русско-турецкой войны 1877-1878 гг., так как в Турции они подвергались преследованиям как инаковерующие[4].

Курдские этнические группы в начале XIX в. на тер-

---

[1] ***Г.Ф. Чурсин,*** Население Закавказья. - В кн.: Закавказье (Статистико-экономический сборник), Тифлис, 1925, с.145; ***Т.Ф. Аристова,*** Курды Закавказья, М., 1966, с. 37.
[2] ***И. Шопен,*** Указ. соч., с. 526.
[3] ***В.Н. Иваненко,*** Указ. соч., с. 234.
[4] ***Т.Ф. Аристова,*** Указ. соч., с. 42.

ритории Восточной Армении в целом составляли около 30000 человек, а после присоединения к России их осталось лишь 11000, остальная масса переселилась в Турцию[1]. Среди курдов И.Шопену удалось выделить 24 племенных объединений (поколений).

Этническая группа греков появилась на территории Восточной Армении еще во второй половине XVIII в. Вот что пишет об этом газета "Северная пчела" (1840, № 23): "Зная, по преданиям, что в окрестностях Ахталы издавна разрабатывалась серебряная руда, он (грузинский царь Ираклий II - Г.С.) в 1763 г. вызвал из местечка Гумишхана, лежащего между Арзурумом и Трапезундом, 2000 греков-рудокопов, и они возобновили разработку в Ахтальском и близлежащем Тумбулдтском[2] заводах". Переселение греков в Закавказье в более широких масштабах продолжалось после присоединения Восточной Армении к России, небольшая часть пришельцев осела в Армении, основная же масса, двигаясь дальше, обосновалась в Грузии - преимущественно в Цалке.

Этническая группа персов на исследуемой территории обосновалась со времен персидских правлений. Будучи малочисленной, она была сосредоточена в основном в тогдашнем ханском центре - Ереване и ее представители занимали высокие ханские чины, а также военные должности[3].

Тюркоязычные этнические группы в основном проникли в пределы Восточной Армении в XI-XV вв. В "Военно-статистическом описании Российской империи", вышедшем еще в 1853 г., об этом написано: "Распространение тюркских племен по северной Персии и по Армении началось с половины XI века. Турки-сельджуки положили конец существованию Армянского царства на Ар-

---

[1] ***В.Н. Иваненко,*** Указ. соч., с. 233; ***С.А. Егиазаров,*** Краткий этнографический очерк курдов Эриванской губернии. - Тифлис, 1884, с. 21.
[2] Ныне с. Шамлуг.
[3] ***А.П. Берже,*** Этнографическое обозрение Кавказа, СПб., 1879, с. 9.

пачае взятием Ани; с тех пор беспрестанные войны адербиджанских султанов с Грузией за обладание Арменией увеличивали приток новых пришельцев. В начале XIII в. край этот наводнился несметными толпами монголов. В конце XIV в. приходил сюда Тимур с бесчисленными ордами своими; после него край этот до самого 1828 г. был постоянно во власти мусульман. Таким образом, тюркские племена поселились здесь не одновременно; постоянный приток новых выходцев продолжался и в новейшие времена, хотя и не сопровождался уже грозными явлениями первоначальных нашествий. Городские и сельские оседлые жители так перемешались между собою, что теперь большею частью сами не знают уже, к какому роду принадлежат они"[1]. В другом источнике о них сказано: "... главную часть мусульманского населения области (Армянской - Г.С.) составляли уже знакомые нам адербейджанские татары, многочисленные, но очень мелкие прочие тюркские племена северной Персии: каджары, баяты, казахи смешались с ними в одну нераздельную массу, из среды которой выделялись, как и в прочих ханствах, в особую группу не по происхождению, а по образу жизни лишь общества кочевые"[2].

Формирование этих племен длилось довольно долго, вплоть до XIX в., и внесло большие изменения в этническую картину региона. В научной литературе вопрос тюркоязычных этнических групп подробно освещен в работах И. Шопена и особенно И. Петрушевского[3], где кочевые тюркоязычные этнические группы названы "кызылбашами" (красноголовыми). Кочевые племена кызылбашской группы делились на кызылбашские и некызыл-

---

[1] Военно-статистическое описание Российской империи (далее ВСОРИ). Эриванская губерния, СПб., 1853, т.16, ч.6, с.157.

[2] Сборник сведений о Кавказе (далее - ССК), Тифлис, 1880, т.7, с.246; *В.Н. Иваненко,* Указ. соч., с. 229.

[3] См.: *И.П. Петрушевский,* Очерки по истории феодальных отношений в Азербайджане и Армении в XVI - начале XIX в., Л., 1949.

башские племена[1], различные по своему происхождению. Первоначально их было семь: шамлу, румлу, устаджлу, текелю, афшар, каджар, зулкадар. Они начали вторгаться в Восточную Армению уже с начала XVI в. "К концу XV - началу XVI вв. в число кызылбашей влились новые тюркоязычные племена: части племен каджар (ахчакойюнлу каджар) и зулкадар, до того находившиеся в составе племен ак-койюнлу; части туркменских белобаранных племен, вошедшие в число кызылбашских племен под именем племени туркеман (т.е. "туркмен"); кочевавшее в северной Армении у оз. Севан племя бахарлу - остаток объединения туркменских чернобаранных племен; мелкие племена: баят (это племя упоминается еще в XI в. как одно из 24 древних туркменских племен), алпаут, казахлу, асирлу, кочевавшие в Армении и Азербайджане..."[2]. Уже в начале XVI в. кызылбашских племен можно было насчитать до 15, из них на территории Восточной Армении обитали или кочевали перечисленные ниже племена[3].

Казахлу[4] - кызылбашское племя, упоминающееся с XVI в., расположилось по течению р. Агстев. Оно прочно обосновалось в этих местах, несмотря на неоднократные наступления турецких войск, вследствие которых племена каджар, караманлу, баят и другие откочевали с ранее занятой территории в Иран. В конце XVIII и в начале XIX вв. часть племени казахлу переселилась на территорию Восточной Армении и обосновалась на южном берегу оз. Севан. Казахлу делились на два главных племени: чобан-

---

[1] О кызылбашах см. также: ***М.Ф. Гренард,*** Религиозная секта кызылбашей в Малой Азии (пер. с французского). - "Известия штаба Кавказского военного округа" (далее - ИШКВО), 1905, № 7-3, с. 1-14.

[2] ***И.П. Петрушевский,*** Указ. соч., с. 91-92.

[3] Там же, с. 92, 134-136, 142.

[4] И. Шопен в своем известном труде приводит 14 поколений казахского племени (см.: ***И. Шопен,*** Указ. соч., с. 531).

кяра (способный чобан) и карапапах (черные шапки)[1].

Шамсаддинлу - ветвь кызылбашского племени зулкадар, было расселено в Шамшадинской дистанции[2]. Есть предположение, что название Шамшадина[3] имеет прямое отношение к названию этого кызылбашского племени. Кызылбашское племя устаджлу кочевало в районе Карса, потом получило места для кочевья в Ереванском ханстве. Ветвь этого племени - кенгерлю кочевала на территории Нахичеванского ханства. Кочующие мусульманские народы известны были под названием "терекеме"[4].

Каджар - племя, раньше входившее в состав племенного объединения ак-койюнлу и кочевавшее в Ереванском ханстве. Племя баят, входившее в состав кызылбашских племен, имело земли в области Баязет и в Араратской равнине. Айрумы (айрумлы) кочевали в Араратской равнине. По мнению И. Шопена, часть этого племени - шахсеваны, - перешла в Иран, из оставшейся же на территории Армении части образовались следующие племена: айрумлы, сейдлы-ахсахлы, ташанлы и саотлы[5]. Тюркоязычное племя муганлу кочевало главным образом в бассейне р. Касах.

Эти тюркоязычные этнические группы не составляют единой народности, они являются только частью распространенных в Малой Азии и на Ближнем Востоке народностей, вследствие чего четкое определение этнической принадлежности этого населения затруднительно. В литературе они известны под разными наименованиями; наиболее часто встречается термин "татары", нередко сме-

---

[1] *Д. Зубарев,* Разбор статьи Г. Клапрота: Описание Российской Армении. Северная пчела (далее - СП), 1834, №№ 179-183, 186-187.

[2] Как и Казахская дистанция, Шамшадинская также имела большие территории, восточная половина которых была занята тюркоязычными этническими группами, а западная - армянами.

[3] Территория Шамшадина примерно соответствует территории Тавушского района области Тавуш Республики Армения.

[4] *Ю.А. Гагемейстер,* Новые очерки Закавказья. СПб., 1848, с.55.

[5] *И. Шопен,* Указ. соч., с. 538.

шивали с "турками-османами", "туркменами", "турками-сельджуками", иногда даже "казахами", с конца XIX в. больше употреблялся термин "закавказские татары", "тюрки" и др.[1].

Упомянутые этнические группы, как и коренное население, в разные времена неоднократно подвергались нападениям со стороны других, тюркоязычных племен. Тюркоязычные группы, ранее поселившиеся в этих краях, в течение столетий постепенно сливались с позднепоселившимися тюрками, воспринимали многие их обычаи, верования и т.п., в результате чего образовалось некое этноконфессиональное объединение, из разного по происхождению групп , известное в литературе под общим названием "магометане" или "татары". Мусульманское население, обитавшее в пределах Восточной Армении, по религиозным верованиям делилось на шиитов и суннитов; по происхождению - на различные тюркские племена и на курдов; по образу жизни - на оседлых и кочевых[2].

Кроме перечисленных этнических групп на территории региона совершенно особую группу населения представляли армянские цыгане, ведшие бродячий образ жизни. Часть армянских цыган, переселилась в 1828 г. из Эрзерумского вилайета. Многие говорили по-армянски и принадлежали к армяно-григорианскому вероисповеданию. При исчислении населения их часто причисляли к армянам. Цыган же мусульман называли "карачи" или "мутрюбы", они говорили на одном из тюркских языков[3], и их причисляли к тюркоязычным этническим группам.

До присоединения Восточной Армении к России, ког-

---

[1] Даже в период проведения Всесоюзной переписи населения 1926 г. название "закавказские татары" было включено в перечень этнических общностей СССР. См. Всесоюзная перепись населения 1926 г., т. XIV, Закавказская Социалистическая Федеративная Советская Республика, М., 1929, Армянская ССР, с. 8.

[2] ВСОРИ, СПб., 1856, т.16, ч.6, с.150.

[3] *Г. Ванцян,* Армянские цыгане. - СМОМПК, 1901, вып. 29, отд. I, с. 45; *Г. Ф. Чурсин,* Указ. соч., с. 157.

да больше половины тюркоязычного и курдского населения кочевало, а остальная часть часто мигрировала, определить численность населения было весьма трудно, и кроме того, это не представляло никакого интереса для шахского правительства. Некоторые приблизительные и скудные данные общего характера можно все же почерпнуть из работ ряда путешественников, а также из местных церковных книг.

Уже с начала XIX в., когда почти половина территории Восточной Армении (вост. Ширак, Лори, Памбак, Тавуш и Зангезур) вошла в состав России, царское правительство приступило к учету населения или, как это принято было называть, камеральному описанию. Однако поскольку до 30-х гг. XIX в. в Ереванском и Нахичеванском ханствах, находившихся под властью Персии, никакого учета численности населения не проводилось, поэтому данные И. Шопена и Х. Авдалбегяна[1] приблизительны и дают лишь общую картину численности и этнического состава населения. Следует отметить, что приведенные в труде И. Шопена данные об общем количестве семей по городам и провинциям до присоединения к России недостаточны[2], а у Х. Авдалбегяна преувеличены и, главное, процент армянского населения явно занижен[3].

Таким образом, как уже отмечалось, на территории Восточной Армении в начале XIX в. часть населения жила в составе России (Ширак, Лори, Памбак, Казах, Шамшадин, Зангезур), другая же часть - население всего Ереванского ханства, - жила в труднейших условиях шахского режима. При такой ситуации этнический состав населения региона часто претерпевал существенные изменения. Эти изменения были особенно четко выражены среди населения Ереванского ханства, территория которого

---

[1] *Խ.Ա. Ավդալբեգյան,* Указ. соч., с. 17.
[2] См.: *И. Шопен,* Указ. соч., с. 540-541.
[3] *Խ.Ա. Ավդալբեգյան,* Указ. соч., с. 13.

становилась ареной непрерывных войн между Османской Турцией и шахским Ираном и, кроме того, подвергалась набегам различных тюркоязычных этнических групп и находилась под жестоким гнетом шахских правителей. Вследствие всего этого приток и обоснование мусульманских этнических групп (тюркских, персидских и курдских) на территорию ханства и эмиграция местного армянского населения влияли не только на изменение этнической картины региона, но и на количественное соотношение живших там этнических общностей и групп. Так, до присоединения Восточной Армении к России армянское население Ереванского ханства постепенно уменьшалось, а неармянское, наоборот, увеличивалось, составляя в ряде областей Восточной Армении более половины населения. В остальных же районах Восточной Армении, вошедших в состав России уже в конце 20-ых годов XIX в., картина другая: мусульманское население стало эмигрировать в Турцию, Иран и другие страны, армянское же население не только стабилизировалось, но и увеличилось благодаря переселению тысяч армянских семей из Персии и Западной Армении. Миграционные потоки, последовавшие за присоединением Ереванского ханства к Российской империи, в определенной степени восстановили прежний удельный вес армянского населения, что было особенно характерно для горных районов северо-восточной части Восточной Армении.

ГЛАВА II

ДИНАМИКА ЭТНИЧЕСКОГО СОСТАВА НАСЕЛЕНИЯ ВОСТОЧНОЙ АРМЕНИИ В ПЕРВОЙ ПОЛОВИНЕ XIX в.

§1. Этапы присоединения Восточной Армении к России и особенности переселенческих процессов

Как уже было сказано, часть территории Восточной Армении (Ширак, Лори, Памбак, Тавуш, Зангезур) уже в первом десятилетии XIX в. вошла в состав России. Центральная часть Восточной Армении - Ереванское ханство оставалась под властью шахского Ирана.

Российская империя неоднократно пыталась овладеть г. Ереван (в литературе XIX - начала XX в. - Эривань), с целью расширения своей территории и создания сильной пограничной линии на юге, у границ Персии и Турции. Для осуществления этой задачи и были организованы ереванские походы. Во время русско-персидской войны 1804-1813 гг. русские войска дважды пытались овладеть Ереванским ханством[1]. Первая попытка была предпринята в 1804 г. под командованием генерала Цицианова, который, одержав несколько побед над персидскими войсками у Эчмиадзина и в окрестностях Еревана, блокировал Ереванскую крепость. Осада Еревана длилась два месяца. Попытки овладеть крепостью не увенчались успе-

[1] Подробно об этом см.: *Թ.Խ. Հակոբյան*, Երևանի պատմությունը, Երևան, 1959, հ. 2, էջ 281-358; Հայ ժողովրդի պատմություն, Երևան, 1974, հ. V, էջ 117-126:

хом из-за нехватки продовольствия и боеприпасов, а также распространившихся среди солдат болезней. Осенью 1808 г. генерал-фельдмаршал Гудович снова попытался овладеть Ереваном. Предпринятый сильный штурм крепости также не увенчался успехом: кроме трудностей в снабжении войск, здесь немалую роль сыграла надвигавшаяся зима[1].

Хотя эти два похода русского корпуса и не завершились взятием Еревана, они имели огромное значение для армянского населения, вселив надежду и веру в освобождение. Кроме того, первый поход (1804г.) ускорил присоединение восточного Ширака (Шорагель) к России[2].

Царское правительство ожидало подходящего момента для осуществления третьей попытки.

В период до присоединения Ереванского ханства к России (1828 г.) отношения между тремя державами - Россией, Персией и Турцией крайне обострились, в этом деле свои коррективы внесли некоторые заинтересованные западноевропейские страны, в частности Англия и Франция[3]. Такое вмешательство привело к тому, что в сравнительно короткий промежуток времени разразился ряд кровопролитных войн между соседствующими государствами (русско-персидская война 1804-1813 гг., русско-турецкая война 1806-1812 гг., русско-персидская война 1826-1828 гг. и русско-турецкая война 1828-1829 гг.). Для воюющих держав утверждение в Закавказье имело огромное военно-стратегическое, экономическое и торговое значение.

Только во время русско-персидской войны 1826-1828 гг. русским войскам, под командованием генерала Паскевича, удалось после ожесточенных сражений у села Оша-

---

[1] Հայ ժողովրդի պատմություն, հ. V, էջ 125:
[2] Там же, с. 121.
[3] См.: *А.Р. Иоаннисян,* Борьба Англии и Франции против присоединения Армении к России. - Известия АН Арм. ССР, серия Общественные науки, 1953, № 3.

кан и под крепостью Сардарапат двинуться на Ереван и 1 октября 1827 г. овладеть Ереванской крепостью. После взятия Еревана русские войска продолжали успешно преследовать противника, так что персидский шах вынужден был предложить перемирие, которое было принято царским правительством. В деревне Туркменчай (на пути из Тавриза в Тегеран) 10 (22) февраля 1828 г. был заключен мирный договор, который вошел в историю как Туркменчайский.

Русско-персидская граница стала проходить по реке Аракс. Согласно этому договору Ереванское и Нахичеванское ханства, вместе с Ордубадским округом, переходили к России.

Таким образом, по Туркменчайскому договору Восточная Армения была окончательно присоединена к России, исключение составила небольшая северо-западная часть края - бассейн оз. Арпи (Ахбаба), которая входила в состав Карсского пашалыка (ныне на территории Турции). И самое главное, насильственно угнанное в Персию во времена Шах-Аббаса (нач. XVII в.) и во время русско-персидских войн (нач. XIX в.) армянское население получило право возвратиться на свою родину. Для армян бывших ханств (Ереванского и Нахичеванского) и остальной территории Восточной Армении были созданы сравнительно более приемлемые условия для относительно спокойной жизни, во всяком случае, исчезла опасность физического уничтожения и депортации.

В результате этого присоединения в марте 1823 г. была образована Армянская Область, включавшая в свой состав Ереванскую (15 магалов) и Нахичеванскую (5 магалов) провинции, а также Ордубадский (5 магалов) округ (подробно см. карту II). Однако ранее присоединившиеся к России области Восточной Армении - Лори, Памбак, Тавуш, большая часть Ширака и Зангезура - в состав Армянской Области не были включены (см. карту I).

Россия одержала победу и в русско-турецкой войне 1828-1829 гг., в г. Адрианополе в сентябре 1829 г. был заключен мирный договор.

Этот договор во многом обезопасил закавказские народы от частых вторжений извне. Но он не касался территории Западной Армении. Несмотря на то, что русские войска заняли северо-восточные районы Западной Армении, по договору к России отошли только восточные прибрежные районы Черного моря (Анапа - Поти), а также Ахалцихе и Ахалкалак, но большие города Армении Эрзерум, Баязет, Ардаган и Карс были возвращены Турции. Итак, если Восточная Армения в 1828 г. была освобождена от шахского режима и присоединена к России, то положение в Западной Армении не изменилось[1].

После Туркменчайского и Адрианопольского мирных договоров населению Персии, Турции и России была предоставлена возможность свободно переселяться из одного государства в другое. Обстоятельство это с особым воодушевлением восприняло армянское население Персии и Западной Армении. Многие армяне выразили готовность переселиться на территорию Российской империи (см. карту XI).

Таким образом, потомкам ранее насильственно переселенного в Персию армянского населения, а также армянам из Западной Армении была предоставлена возможность в течение 1828-1831 гг. переселяться в Восточную Армению и соседние районы. Переселение имело огромное значение, оно отразилось не только на социально-экономической ситуации, но и этническом составе населения Восточной Армении и особенно Армянской Области.

Эти вопросы на должном уровне впервые были освещены в капитальном труде Ивана Шопена - финансиста и статиста Армянской Области[2]. Ценой больших усилий, порой в труднейших условиях ему удалось в течение нескольких лет (1829-1832гг.) собрать огромное количество

---

[1] Հայ ժողովրդի պատմություն, հ.V, էջ 186-188:
[2] *И. Шопен,* Указ. соч., с. 524-526.

всевозможных материалов и дать подробное описание новосозданной Армянской Области, где важное место занимают этностатистические данные. Поэтому для представления этнического, точнее этноконфессионального, состава и численности населения области мы в основном исходили из этих материалов, в особенности для периода 30-ых гг.

Массовое переселение армян из Персии началось весной 1828 г. Переселенцы пустились в путь отдельными группами в основном из Тавриза, Салмаста, Хоя, Маку, Урмии и других мест. Каждая группа состояла из 150-300 семей, основная масса которых обосновалась в Армянской Области, а часть - в Карабахе[1] и Зангезуре[2]. Хотя переселение было закончено в 1829 г., еще долго (в течение всего 1830 г., а в отдельных случаях и до 1832 г.) продолжались локальные перемещения. При этом переселенцы неоднократно переходили с одного места на другое[3]. Следует заметить, что в эти годы переселилась в Восточную Армению примерно треть всего армянского населения Персии.

Вопрос этнического и этноконфессионального состава и численности населения Армянской Области до появления труда И. Шопена был освещен и в некоторых других работах. Среди них следует отметить такие важные труды, как работа О. Евецкого[4] и "Обозрение..." в 4-х томах[5].

---

[1] *С. Глинка,* Описание переселения армян аддербиджанских в пределы России, М., 1831, с. 103.

[2] *И.М. Газарян,* Переселение армян из Персии в Армянскую Область в 1828 г., Известия АН Арм. ССР, серия: Общественные науки, 1957, № 7, с.64-65.

[3] *И.М. Газарян,* Указ. соч., с.69.

[4] *О. Евецкий,* Статистическое описание Закавказского края, СПб., 1835. ч.1,2.

[5] Обозрение Российских владений за Кавказом в статистическом, этнографическом, топографическом и финансовом отношениях, СПб., 1836, ч.1-4; см. также: Обозрение Эриванской провинции. - ЖМВД, 1831, кн. 2, с. 91-106; Обозрение Нахичеванской провинции. - ЖМВД, 1831, кн. 5, с. 69-70.

Эти труды носят универсальный характер, в них освещены все стороны жизни населения Области, и хотя данные о народонаселении разнятся в них, но, в основном, незначительно. А если учесть то обстоятельство, что точных подсчетов в начале XIX в. не имелось вообще, значение этих источников трудно переоценить.

Труд И. Шопена, несомненно, является обобщением упомянутых выше работ и плодом подробного изучения предыдущих "камеральных описаний".

Чтобы составить общее представление об этнической картине Армянской Области, целесообразно придерживаться не только намеченных в данном исследовании границ, но и административно-территориальных единиц изучаемого периода, внутри которых происходили существенные изменения этнического состава населения, в результате бурных миграционных процессов того времени. А в этом основную роль сыграло массовое переселение армян из Персии и Западной Армении в Армянскую Область и соседние районы.

Источники XIX в. и авторы исследований нового и новейшего периодов единодушно утверждают, что число переселившихся семей из Персии доходило до 8-8,5 тыс. (45-50 тыс. человек)[1], а из Западной Армении - 14-15 тыс. (90-100 тыс. человек). Отметим, что подавляющее большинство персидских армян поселилось в Араратской равнине, в то время как лишь 25% западных армян осталось в Армянской Области, остальные расселились по соседним районам: Ширака, Лори-Памбака и Джавахка[2].

Некоторые современные исследователи считают, что статистические показатели И. Шопена относительно населения Армянской Области занижены, поскольку он считал, что на одну семью в среднем приходилось около

---

[1] И. Шопен полагает, что не считая армян других районов Ирана, только из "Персидского Адербиджана" переселилась треть армянского населения.

[2] Ныне - ряд районов юго-западной части Грузии.

5 душ. Надо полагать, что для начала XIX в., в исключительно сложной социально-политической обстановке такая цифра вполне реалистична. Почти такие же показатели (5-6 душ на семью) имела в этот период и армянская семья в других частях Восточной Армении, хотя наличное число членов патриархальной семьи у армян на самом деле в среднем составляло 7-8 или даже 9 душ. Но когда речь идет о народе, томящемся под чужеземным игом, находящимся в постоянной опасности (частые набеги кочевников, эпидемии и особенно высокая смертность среди детей и т.п.), то для этого сложного исторического периода (первая половина XIX в.) можно считать вполне реальным данные официальных источников и отдельных исследователей (И. Шопен, О. Евецкий и др.). Надо помнить и то обстоятельство, что чиновники по своей служебной обязанности имели непосредственный контакт с армянскими семьями, и вряд ли можно считать приведенные ими данные сомнительными.

Как уже отмечалось, в течение 1828-1829 гг. в Армянскую Область переселилось из Персии 8-8,5 тыс. семей, или 45-50 тыс. чел., большая часть которых расселилась следующим образом:

в г. Ереване	- 366 семей (1715 чел.)
в Ереванской провинции (без г. Еревана)	- 4193 семьи (21853 чел.)
в г. Нахичеване	- 265 семей (1110 чел.)
в Нахичеванской провинции (без г. Нахичевана)	- 1872 семьи (9542 чел.)
в г.Ордубаде	- 36 семей (182 чел.)
в Ордубадском округе (без г. Ордубада)	- 214 семей (1158 чел.)
И т о г о	- 6946 семей (35560 чел.)

Остальные тысячи армян по ряду обстоятельств поселились в соседних с Армянской Областью районах Восточной Армении и прилегающих краях - на территории

Карабахской провинции, Зангезуре, Шираке, Лори-Памбаке и др. Поэтому из 8249 семей в Армянской Области обосновалось 6946 семей или около 35,5 тыс. чел. Таким образом, итоговое число И. Шопена отражает не число всех переселенцев в целом, а их поселившуюся в Армянской Области часть.[1]

Еще не завершилось переселение персидских армян, как в 1829 г. началось расселение западных армян на территории Восточной Армении и в других местах. Они большей частью обосновывались в поселениях, покинутых занявшим их в свое время населением (в основном мусульманским). В течение последующих двух лет поток переселенцев стал расти и к 1831 г. представлял следующую картину[2]:

в г. Ереване	-	9 семей -	48 чел.
в Ереванской провинции	-	3663 семьи -	21591 чел.
в Нахичеванской провинции	-	8 семей -	27 чел.
И т о г о	-	3680 семей -	21666 чел.

Сравнение вышеприведенных цифр с общим числом переселенцев из Западной Армении показывает, что только 20-25% их обосновались в Армянской Области, да и то преимущественно в бассейне оз. Севан (в Гекчайском магале). Подавляющее большинство новых переселенцев, как уже было сказано выше, расселилось вне пределов Армянской Области.

Все переселенцы из Западной Армении подразделялись в основном на три группы: эрзерумцы, карсцы и баязетцы. Эрзерумцы за редким исключением обосновались в г. Ахалцихе, Ахалкалаке и окрестных селах[3] - около 5000 семей, в числе которых было 100 семей армян-ка-

---

[1] ***И. Шопен,*** Указ. соч., с. 545-642; ***Ա. Երիցյան***, Ամենայն Հայոց կաթողիկոսությունը և Կովկասի հայք 19-րդ դարում, Թիֆլիս, հ. I, էջ 383:
[2] ***И. Шопен,*** Указ. соч., с. 545-642; ***Ա. Երիցյան***, Նշվ. աշխ., էջ 337:
[3] Ныне в Грузии.

толиков. Другая часть армян-католиков поселилась в Гюмри (Александраполе), в некоторых селах Ширака и Лори. Выходцы из Эрзерума (более 1050 семей армян и частично греков) обосновались в Цалке (Тифлисская губерния) и окрестных селах[1]. Остальные 1248 семей расселились в Ширакe и Памбаке. Выходцы из Карса осели в Гюмри и селах на склонах г. Арагац - от Апарана до Талина. Баязетцы окончательно выбрали себе местом жительства бассейн оз. Севан, Дарачичак и частично Сурмалу (ныне в Турции).[2]

В результате массового переселения в Западной Армении опустело множество поселений с преобладавшим армянским населением:

из Эрзерумского пашалыка выбыло	7298 семей,
из Карсского	2464 семьи.
из Баязетского	4215 семей,
из г. Ардагана	67 семей
И т о г о	**14044 семьи**[3].

Таким образом, в течение 1828-1832 гг. из Персии и Западной Армении на территорию Восточной Армении, подвластную уже России, перешло более 22 тыс. семей, или 130 тыс. чел[4]. Из общего числа переселенцев лишь 57 226 чел., или 44%, обосновались в Армянской Области, большинство же - вне ее пределов (о чем подробнее речь пойдет в дальнейшем). Отметим также, что из Западной Армении армян переселилось значительно больше, чем из Персии.

Таблица 1 показывает распределение коренного армянского населения в Ереванском и Нахичеванском хан-

---

.[1] *Ա. Դարբինյան,* Արևմտահայերի գաղթը Հայկական մարզ և հարևան շրջաններ 1828-1829 թթ., ՊԲՀ, 1974, 2, էջ 96:

[2] *Ա. Երիցյան* , Указ. соч., с. 442; *Գ. Աղայան,* Կարնո գաղթը (1829-1830), Թիֆլիս, 1891, էջ 25:

[3] *Ա. Երիցյան* , Указ. соч., с. 441.

[4] В литературе встречается и цифра 150 000.

ствах накануне присоединения их к Российской империи в 1828 г. Из нее видно, что подавляющее большинство коренного армянского населения проживало в Ереванском ханстве - около 80% всех армян, проживавших в обоих ханствах.

Таблица 1. Распределение коренного армянского населения в Ереванском и Нахичеванском ханствах накануне присоединения к России.

Ханство	Семьи	Мужчины	Женщины	Итого
Ереванское	3498	10450	9623	20073
Нахичеванское	930	2644	2470	5114
Всего	**4428**	**13094**	**12093**	**25187**

Здесь уместно отметить, что общее число коренного армянского населения, по сравнению с предыдущими десятилетиями, в Ереванском ханстве значительно уменьшилось, что явилось следствием военных действий в период русско-персидской войны 1826-1828 гг., в особенности, накануне последней осады Ереванской крепости. Об этом косвенно свидетельствует тот факт, что учитывая малое число армян в крепости, по приказу Ереванского хана, сюда были насильственно согнаны тысячи людей, преимущественно армян - жителей города и окрестных сел.[1] Последний штурм Ереванской крепости унес много жертв, в особенности из числа мирного армянского населения, вследствие чего, как показывает таблица 1, число армян, ставших жителями вновь образованной Армянской Области с территории прежнего Ереванского ханства, составило всего 25 151 человек.

Общее число жителей в новообразованной Области после присоединения к России составляло 164,4 тыс. человек. Этнический состав области был далеко неоднород-

[1] *Թ.Խ. Հակոբյան,* Указ. соч., с. 329-330.

ным: наряду с армянами, число которых составляло 84,4 тыс. человек, здесь проживали различные этнические группы мусульманского вероисповедания, о которых подробно говорилось в предыдущей главе. Ниже мы попытаемся в общих чертах оценить распределение их по магалам, используя необходимые для этого источники[1].

Общее число мусульманского населения Армянской Области достигло 81.7 тыс. человек. Среди них легко выделялись курдские этнические группы - в первую очередь по языку. Гораздо труднее определить этническую принадлежность остального населения. Мусульманское население в целом делилось по образу жизни на оседлое, полукочевое и кочевое, причем кочевники составляли 10%, основное же население вело полукочевой образ жизни. Курдское население Области в гораздо большей степени, чем тюркоязычное, делилось на многочисленные племенные союзы, в частности И. Шопену удалось выделить более четырех десятков таких союзов. Общее число курдского населения в 1830-1832 гг. в Области превышало 10,7 тыс. человек, из которых шиитов было 6 435 чел., суннитов - 3 978 чел., а езидов - 324 чел.

Курдское население в основном зимовало на ограниченной территории Араратской равнины, на склонах горы Арагац, а также частично в западной и южной частях бассейна оз. Севан, а кочевало в горах - в Кырхбулагском, Гекчайском, Дарачичакском, Гарнибасарском, Ведибасарском и Талинском магалах. Главным занятием курдов было овцеводство.

Уже по палаткам кочующих народов можно было судить об их происхождении. Так, по свидетельству И. Шопена, "племена татарские, выходцы из холодных степей Средней Азии, имеют алачуки круглого вида, хорошо за-

---

[1] *И. Шопен,* Указ. соч.; *И.П. Петрушевский,* Указ. соч.; *О. Евецкий,* Указ. соч.; *Н.А. Нефедьев,* Взгляд на Армянскую Область, СПб, 1839; Обозрение Эриванской и Нахичеванской провинции, ЖМВД, 1831, кн. 2 и 5.

крытые и достаточно защищающие от внешней непогоды; народы же курдского происхождения, искони обитатели теплого климата, между Тигром и Евфратом, имеют шатры (карачадры), открытые со всех сторон и состоящие из крыши простого сукна, поставленной на нескольких рядах столбиков. Из этих шатров иные могут свободно поместить более 50 человек"[1].

Тюркоязычное население Армянской Области было не менее разнородно и весьма трудно дифференцируемо в этническом плане (вследствие общности многих этнических характеристик, многовековой интеграции, и т.д.). Как уже было сказано, в литературе XIX в. тюркоязычные этнические группы именовались "татарами", "тюрками", "закавказскими татарами" или просто "магометанами", что не дает возможности полностью выявить этническую принадлежность этих многочисленных племенных раннефеодальных обществ. В советский период почти все авторы, касаясь разных аспектов изучения населения Восточной Армении XIX столетия, употребляют термин "азербайджанцы", что не совсем верно. Вот что пишет по этому поводу Е.А. Пахомов: "... название Азербайджана (от имени царя Мидии Атропата) никогда не распространялось на земли севернее Аракса. Только в 1917 г. при распадении Закавказского комиссариата на Грузию, Армению и Восточное Закавказье, возникло предположение основать государство, объединяющее всех, так называемых "азербайджанских тюрок", как России, так и Персии. Этому государству провизорно было дано название Азербайджан. Идею эту осуществить не удалось, и в состав новой азербайджанской республики вошло только Восточное Закавказье, но название пришлось оставить за

---

[1] ***И. Шопен,*** Указ. соч., с. 523; см. также: Народы Кавказа, Народы мира. Этнографические очерки, М., 1962, с. 602-616.;***И.П. Петрушевский,*** Указ. соч.; ***О. Евецкий,*** Указ. соч.; ***Н.А. Нефедьев,*** Взгляд на Армянскую Область, СПб., 1839; Обозрение Эриванской и Нахичеванской провинции, ЖМВД, 1831, кн. 2 и 5.

отсутствием лучшего, так как исторические имена Ширвана, Аррана и прочих указывают лишь на отдельные составные части республики"[1].

Таким образом, на территории Армянской Области в 1831-1832 гг. население в целом по этническому составу делилось на следующие группы:

1. Армяне: местное население - 25 151 чел., или 30,5% всего армянского населения; переселенцы из Персии - 35 560 чел., или 43,2%; переселенцы из Западной Армении - 21 666 чел., или 26,3%. Итого: 82 377 чел., или 50,1% всего населения Области.

2. Тюркоязычные этнические группы, большинство которых составляли представители следующих племен: баяты, каджары, казахлу, айрумлы, кянгрлы, каракоюнлы и др. В итоге - 71 тыс. человек, или около 43,0% всего населения Области.

3. Курды-шииты - 6435 чел., сунниты - 3978 чел., езиды - 324 чел. Итого: 10737 чел., или 6,6% всего населения области.

Кочевой образ жизни вела часть тюркоязычных и курдских этнических групп - 7813 чел., или 4,8% всего населения.

Статистические данные об этноконфессиональном составе населения Армянской Области на период ее образования, сведенные в сводную таблицу, красноречиво выражают специфику распределения по двум провинциям и одному округу (см. таблицу 2).[2]

Как видно из таблицы 2, переселение наложило свой отпечаток на этнический и конфессиональный состав и численность населения, подвергнув его существенным изменениям. В Армянской Области в итоге число армян составило 82 377 чел., а мусульман - 81 749. Численность армян увеличилась сразу на 57 226 человек, или более

---

[1] *Е.А. Пахомов,* Краткий курс истории Азербайджана, Баку, 1923, с. 11.

[2] Таблица составлена по данным *И. Шопена,* см. указ. соч., с. 635-650.

Таблица 2. Этноконфессиональный состав населения Армянской Области (на период ее образования)

Провинция, округ	Общее число населения	Этноконфессиональная принадлежность				
		Армяне			Мусульмане	Езиды
		Коренные	переселенцы			
			Из Персии	Из Зап. Армении		
Ереванская	115155	20073	23568	21639	49875	—
Нахичеванская	30507	2690	10652	27	17138	—
Ордубадский	10975	2388	1340	—	7247	—
Итого	156637	25151	35560	21666	74260	—
Кочевое население						
	7813	—	—	—	7489	324
Всего	**164450**	**25151**	**35560**	**21666**	**81749**	**324**

чем в 2 раза. Все население Армянской Области достигло 164 450 человек, из которых, как уже сказано, армяне составляли немногим более половины всего населения Области, неармянское же население - 49,7% (сюда входит все население области мусульманского вероисповедания и езиды - 0,2%). Если учесть, что И. Шопен в своих таблицах не учел русских, временно проживавших в области, - чиновников, военнослужащих и т.п. (3 000 чел., или 1,8%), а также айсоров (30 семей, примерно 150 человек) и армян-католиков (30 семей, примерно 150 человек или 0,4%)[1] - которых автор тем не менее упоминает в своем труде[2], то общая численность населения Армянской Области составляла примерно не 164,4 тыс. человек, а 167,7 тыс. человек.

Следует отметить, что удельный вес армян был бы значительно выше, если бы не эпидемия чумы 1829-1830 гг.,

---

1 Считая в одной семье в среднем 5 душ, число армян-католиков и айсоров составит, соответственно, по 150 человек.

2 ***И. Шопен,*** Указ. соч., с. 654.

когда при переселении погибло около 10 тысяч армян. К тому же, почти 3000 армян, не приспособившихся к новым условиям жизни на территории Армянской Области, переселились в другие районы.

К 1832 г. сложилась следующая картина распределения этноконфессионального состава населения Армянской Облсти, четко проявляющаяся в таблице 3.[1]

Таблица 3. Распределение этноконфессионального состава населения Армянской Области по магалам (1832г.)

Административное деление	Армяне		Мусульмане		Прочие		Тюркоязычные и курдские общесва
	чел.	%	чел.	%	чел.	%	
2	3	4	5	6	7	8	9
Ереванская провинция							
Ереванский округ							
Кырхбулагский магал	2670	87,5	383	12,5	-	-	беюк-чобанкара, карапапахи, али-шарурли и др.
Дарачичакский магал	7350	85,0	1300	15,0	-	-	каримбеглы, джамилы и др.
Гёкчайский магал	8647	60,6	5607	39,4	-	-	сарашлу, гедаклу, джафарлу, бирюки, джалали и др.
Шарурский округ							
Зангибасарский магал	2963	35,4	5413	64,6	-	-	али-шарурли, беюк-чобанкара и др.
Гарнибасарский магал	5504	56,9	4176	43,1	айсоры 150	1,6	джал-али, радиканли, азизанли, сарашлинцы, джафарлинцы и др.
Ведибасарский магал	1084	24,0	3449	76,0	-	-	бирюки, шихлар, карачорли
Шарурский магал	1907	22,6	6510	77,4	-	-	домирчили, керимбегли и др.

[1] Таблица составлена по данным *И. Шопена*. См. указ. соч., сс. 442-540, 543-642, 654.

2	3	4	5	6	7	8	9
Сурмалинский округ							
Сурмалинский магал	8693	64,3	4508	33,3	324	езиды 2,4	асни, сипки, ортули и др.
Перчанис-Даракендский магал	5	0,1	3267	99,9	-	-	аликянли, милли, азизанли, джафарли и др.
Сардарабадский округ							
Сардарабадский магал	3591	66,2	1837	33,8	-	-	радикянли, дильхейранли, асни и др. милли, карачорлы, дамирчилли и др.
Саотлинский магал	-	-	1004	100,0	-	-	саотлинцы
Талинский магал	1560	78,8	420	21,2	-	-	айрумы, ташанлы, хасани
Сеидли-Ахсахлинский магал	28	1,6	1754	98,4	-	-	сеидлинцы, ахсахлинцы
Апаранский магал	8933	100,0	-	-	-	-	-
Карпибасарский магал	8363	76,3	2592	23,7	-	-	муганли, шарки, девена и др.
г. Ереван	4132	28,5	7331	50,8	русские 3000	20,7	-
ИТОГО в провинции	65430	55,3	49551	41,8	3474	2,9	-
Нахичеванская провинция							
Нахичеванский округ							
Алинджачайский магал	1734	48,4	1848	51,6	-	-	кянглы, в состав которых вошли: юрчи, кизилли, халхали, пир-гасанли, атабегли, карабеглар, джагатай, карахак, гаджляр куртлар, алиханли, курд-махмудли, алиянли, баркюшатли, шабанли, панаглы и др.
Нахичеванский магал	5283	55,8	4194	44,2	-	-	
Мавазихатунский магал	1146	43,4	1497	56,6	-	-	
Хокский магал	224	14,0	1375	86,0	-	-	
Даралагязский магал	3153	40,8	4583	59,2	-	-	

Ордубадский округ[1]							
Ордубадский магал	291	34,5	552	65,5	-	-	
Агулисский магал	1539	81,6	347	18,4	-	-	
Дастинский магал	346	18,4	1533	81,6	-	-	
Билавский магал	1107	47,8	1210	52,2	-	-	
Чананабский магал	263	43,4	343	56,6	-	-	
г. Нахичевань	1829	33,4	3641	66,6	-	-	
г. Ордубад	182	5,3	3262	94,7	-	-	
ИТОГО в провинции	17097	41,2	24385	58,8	-	-	
Кочующие народы	-	-	7489	96,0	езиды 324	4,0	
ВСЕГО в Армянской Области	**82527**	**49,2**	**81749**	**48,7**	**3474**	**2,1**	

Как видно из таблицы 3, армянское население составляло большинство в Апаранском, Кырхбулахском, Дарачичакском, Агулисском, Талинском, Карпибасарском, Сардарабадском и Сурмалинском магалах, а население мусульманского вероисповедания преобладало в Саотлинском, Перчанис-Даракендском, Сеидли-Ахсахлинском, Хокском, Дастинском, Шарурском, Ведибасарском, Ордубадском и Зангибасарском магалах. Если население Армянской Области рассмотреть с точки зрения соотношения сельских и городских жителей, то получим следующую картину: в 752 селах проживало 144,3 тыс. человек, из них армяне - 76,3 тыс. чел., мусульмане - 67,5 тыс. чел., езиды - 324 чел. и айсоры - 150 человек (в селах армянское население составляло большинство - 53%).В трех городах - Ереване, Нахичеване и Ордубаде общее число жителей было равно 23,3 тыс. человек, из них армяне - 6,1 тыс. чел., мусульмане - 14,2 тыс. чел. и русские - около 3 тыс. человек. В городах большинство жителей были мусульманского вероисповедания - 61%.

[1] В карте I магалы Ордубадского округа для наглядности помечены цифрами 1-5.

В сельских местностях жило 86% всего населения Области, а в городах - 14%.

Кроме И. Шопена, в начале XIX в. статистикой Восточной Армении, и в частности Армянской Области, занимались и другие чиновники царского правительства, изучавшие, преимущественно, экономические аспекты. Среди них выделяется О. Евецкий, составивший подробное описание Закавказского края[1].

По О. Евецкому Армянская Область подразделялась на две провинции: **Ереванскую и Нахичеванскую.** В состав Ереванской провинции входили Ереванский, Шарурский, Сардарабадский и Сурмалинский округа. Нахичеванская провинция в свою очередь делилась на два округа: Нахичеванский и Ордубадский. Округа делились на магалы. В Ереванской провинции О. Евецкий насчитывал 13 магалов, а в Нахичеванской - 3[2]. По его данным, в Армянской Области насчитывалось 158 426 жителей, всего 31 064 семей[3]. Как видно, на одну семью в среднем приходилось 5,1 души обоего пола. В Ереванской провинции проживало 113 000 жителей, в Нахичеванской - 45 400. Ереванская провинция по численности населения в 2,5 раза превосходила Нахичеванскую. Все население Армянской Области О. Евецкий делил на городских, хлебопашцев и кочевников[4]. В городах - Ереване, Нахичеване и Ордубаде - насчитывалось 4 345 семей; если принять число членов одной семьи в среднем за 5,1 чел., то получим 22 150 жителей, из них армян - 1 023 семьи, или 5 218 чел.: переселенцев из Персии, в основном армян, - 716 семей, или 3 652 чел., а мусульман - 2 306 семей, или 13 290 человек.

Всего хлебопашцев в Армянской Области числилось 23 066 дворов, или 117 636 чел., из коих коренные армя-

---

[1] *О.С. Евецкий,* Указ. соч.
[2] Там же, ч. 2, с. 190. - Автор объединил некоторые магалы.
[3] Там же, ч. 2, с. 190.
[4] Там же, ч. 2, с. 190.

не составляли 7 296 дворов, или 37 209 чел., армяне-переселенцы из Персии - 4 770 дворов, или 24 327 чел., армяне-переселенцы из Баязета, Карса и Эрзерума - около 5 000 дворов, или 25 500 чел., мусульмане - 6 000 дворов, или 30 600 человек. Кочующих народов - курдов, цыган и "сельджукских турок и казахлу" (так О. Евецкий называл тюркоязычные этнические группы) было 3 653 семьи, или 18 630 человек.

В Армянской Области в целом, по О. Евецкому, проживало 158 426 жителей, среди них армян было 95 906 чел., из которых 42 427 чел. были коренными жителями, 27 979 - переселенцами из Персии, 25 500 чел. - из Западной Армении.

Мусульманское население Области делилось на оседлых и кочующих. Оседлых было 43 390 чел., кочующих же - 13 630 чел., причем среди последних в малом количестве имелись и армянские цыгане. Мусульманское население Области в целом составляло 62 520 чел.

Таким образом, по данным О. Евецкого и по нашим подсчетам, в начале тридцатых годов XIX в. этнический состав Армянской Области в процентном соотношении выглядел следующим образом: коренные армяне составляли 26,3% всего населения, армяне-переселенцы из Персии - 17,6%, армяне-переселенцы из Западной Армении - 16,1%. Армянское население в целом составляло 60,5% всего населения Армянской Области.

Оседлое мусульманское население, среди которого О. Евецкий выделяет татар-шиитов, персов и курдов, или, как он их называет, куртинцев[1], составляло 27,8% всего населения, а кочевые народы, которые делились на четыре "племени" - куртинцев, сельджукских турок, казахов и цыган[2] - 11,7%. А значит, мусульмане в целом составляли 39,5% всего населения Области. Следует отметить, что

---

[1] *О.С. Евецкий,* Указ. соч., ч.1, отд. III, с.33.
[2] Там же, ч. 2, с. 192.

О. Евецкий, как и некоторые другие авторы того времени, причислял армянских цыган (видимо, также и иных представителей малых народностей, исповедывавших христианство или свою особую религию) к общей массе населения мусульманского вероисповедания, но, так как их число было довольно незначительным, эта неточность практически не искажает этническую картину Области.

Изложенное выше показывает, что армяне почти на 20% превосходили по численности неармянское население, в первую очередь, в результате переселения армян из Персии и Западной Армении в Закавказские провинции: в общей сложности сюда переселилось около 150 тыс. армян[1].

Теперь рассмотрим, какие данные об Армянской Области содержит другой источник, относящийся к исследуемому периоду - "Обозрение Российских владений за Кавказом в статистическом, этнографическом, топографическом и финансовом отношениях"[2]. Вот что пишут составители "Обозрения" о приведенных в них фактах и данных: "Неполные, разбросанные и за всем тем единственные сведения, какие мы имеем о крае Закавказском, заключаются в записках некоторых путешественников, посещавших его в разные времена"[3].

По "Обозрению", после присоединения Ереванского и Нахичеванского ханств к России, новообразованная Армянская Область была разделена на следующие провинции и округа: Ереванская и Нахичеванская провинции и Ордубадский округ. Эти провинции и округ в свою очередь были разделены на магалы. Ереванская провинция, в отличие от прежних авторов, по "Обозрению", имела 10 магалов, причем выделен и отдельный "магал кочевых народов", рассеянных по разным магалам, исключая карапапахцев и племя айрумлы, обитавших соответственно в Гокчинском и Сеидло-Ахсахлинском магалах. В 1833 г.

---

[1] *О.С. Евецкий*, Указ. соч., с. 245.
[2] Обозрение..., Указ. соч.
[3] Там же, ч.1. с. III.

Ереванская провинция была разделена на 4 округа: Ереванский, Сардарабадский, Шарурский и Сурмалинский, магалы же были оставлены в прежнем количестве. Население Ереванской провинции в 1834 г. состояло из 22 336 семейств, в которых было 65 300 душ мужского пола. В это число входило 29 600 жителей мужского пола мусульманского вероисповедания - сельджукские турки, казахи, персы, курды и др. Армяне-старожилы составляли 10 350 лиц мужского пола, переселенцы из Персии и Западной Армении - 24 255, езиды, перешедшие из Баязетского пашалыка - около 1 000 лиц мужского пола, было также небольшое количество цыган. В г. Ереване в том же году числилось 898 семейств армян, 1807 - мусульман, 40 - цыган, всего 2745 семейств, в которых было около 5900 лиц мужского пола.[1]

Нахичеванская провинция состояла из двух округов: Нахичеванского и Ордубадского. По камеральному описанию 1832 г. в Нахичеванском округе числилось 6 538 дымов с 16 095 мужчинами[2].Из этого числа коренные армяне составляли 534 семейства, а армяне-переселенцы из Персии - 2 145 семейств, мусульмане составляли 3 859 семейств, среди которых выделяются два племени - кенгерли (кенглы), в составе 920 дымов, выходцы из Диарбекира, и караджаларские курды (660 дымов), выходцы из разных районов Турции. Оба племени вели полукочевой образ жизни в Даралагязе[3].

Население г. Нахичевана состояло из 1330 семейств, из которых 156 составляли армяне-старожилы, 269 - армяне-переселенцы, 905 - мусульмане.

Что касается Ордубадского округа, то из рассматриваемого источника видно, что в округе было всего 1 320 семейств с 3 160 муж., из этого числа армяне-старожилы составляли 787 чел., армяне-переселенцы - 216 чел., мусульмане - 2 157 чел.[4] Эти данные нам кажутся неверны-

---

[1] "Обозрение...," ч. 4, с. 270-271.
[2] Там же, с. 299-316.
[3] Там же, с. 317.
[4] "Обозрение...", ч. 4, с. 353.

ми, потому что, во-первых, по Д. Зубареву (автору статьи о статистике населения Армянской Области), только в г. Ордубаде было почти в полтора раза больше семей и, соответственно, мужчин, чем во всех селениях в целом, и, во-вторых, при характеристике Ордубадского округа по магалам, автор приводит не 14 селений в округе, как показано в таблице народонаселения "Обозрения"[1], а целых 28, к тому же он учитывает показатели и Билавского магала[2]. Анализ камерального описания 1828 г. (которое было источником для Д. Зубарева) показывает[3], что в "Обозрении" почти из 50 сел Ордубадского округа представлено только 14, поэтому мы вынуждены сделать поправки, основываясь на данные И. Шопена 1828 г. и других источников. Получаем следующую картину: в г. Ордубаде - 804 семейства, или 3 468 чел. (1 768 муж., 1 700 жен.), в 50 селениях - 1 516 семей, или 6 850 чел. (3 550 муж., 3 300 жен.), а во всем Ордубадском округе - 2 320 семей, или 10 318 жителей (5 318 муж., 5 000 жен.).

Чтобы убедиться в достоверности этих цифр, обратимся еще к одному источнику[4],согласно которому население Нахичеванской провинции (с городом) делилось на две группы: коренных армян - 434 семьи, 2 170 чел. (если принять, что на каждую семью в среднем приходилось 5 человек) и армян-переселенцев из Персии - 2 285 семей, или 11 425 человек. Кроме того насчитывалось 54 семьи священнослужителей, или еще 270 человек. В целом получаем 2773 семьи, или 13865 человек. Неармянское, или мусульманское население составляло 2791 семью, или 13955 человек. Таким образом, в Нахичеванской провинции проживало 5564 семьи, или 27820 жителей.

В Ордубадском округе (с городом) проживало: армян (коренных и переселенцев) - 642 семьи, или 3210 чел., му-

---

.[1] Обозрение...", ч. 4, с. 365.

[2] Там же, с. 353-357.

[3] ЦГИА РА, ф.90, оп.1, д.д.78-443. Сведения о числе душ Армянской Области 10 января - 2 февраля 1828 г.

[4] Статистическое описание Нахичеванской провинции, СПб., 1833, с. 31-32, 192, 218-231.

сульман - 1358 семей, или 6790 человек. В итоге 2000 семей, или 10000 жителей. Как видим, наши расчеты подтверждаются, причем полученные показатели оказываются близкими к данным И. Шопена.

Данные И. Шопена и "Обозрения" трудно сопоставимы с показателями О. Евецкого, так как в работе последнего подразделение населения дается в другом аспекте - не по провинциям, а по роду занятий (горожане, хлебопашцы, кочевники). Однако данные О. Евецкого дают достоверную картину для оценки городского и сельского населения Армянской Области в целом. С использованием названных трех источников составлена сравнительная таблица этнического состава постоянного городского и сельского населения Армянской Области в начале 1830-ых гг. (таблица 4).

Таблица 4 показывает, что в Армянской Области, по численности, сельское население сильно превышало городское, в среднем соотношение было 14-15% городских и 84-85% сельских жителей, не включая кочевые общества. Данные "Обозрения" дают возможность узнать численность только мужского населения, но сделать подсчеты для выяснения численности всего населения нетрудно, так как в источнике приведены данные, показывающее количество дымов в каждой провинции и городах, а также число проживавших в Области мужчин. По нашему мнению, если общее число мужчин в Ереванской провинции и в Области в целом можно считать близким к достоверному, то в Нахичеванской провинции и Ордубадском округе число их явно занижено. Данные всех трех источников по городскому и сельскому населению, а также по этническому составу в основном совпадают, кроме данных О. Евецкого в отношении сельского населения приводимая им цифра явно занижена, а численность кочевых обществ - завышена (18.6 тыс. чел.).

Таблица 4. Сравнительная таблица этнического состава постоянного городского и сельского населения Армянской Области в начале 1830-ых гг.

Население	Данные по И. Шопену				Данные по О. Евецкому				Данные по "Обозрению"			
	Дымов	Армяне обоего пола	Неарм. насел. обоего пола	Всего	Дымов	Армяне обоего пола	Неарм. насел. обоего пола	Всего	Дымов	Армяне обоего пола	Неарм. насел. обоего пола	Всего
Городское[1]	4884	6143	14234	20377	4345	8870	13290	22160	4879	3320	7218	10538
Сельское	24906	76234	60026	136260	23066	87036	30600	117636	26315	40202	35908	76110
Кочевые общества	1411	-	7813	7813	3653	-	18630	18630	-	-	-	-
Всего в Армянской Области	31201	82377	82073	164450	31064	95906	62520	158426	31194	43522	43126	86648

[1] В городах Ереване, Нахичеване и Ордубаде.

По данным И. Шопена и "Обозрения", в городах в среднем в одной семье проживало 4.2 чел., а по О. Евецкому - более 5 чел. Первая цифра нам кажется больше соответствующей действительности.

Нетрудно заметить, что как О. Евецкий, так и составители "Обозрения" не имели возможности более подробного описания этнического состава и численности населения Армянской Области, имея под рукой только число семей и приблизительное число мужского населения по провинциям и округам[1].

Попробуем заполнить этот пробел нашими подсчетами, принимая, что на одну семью в среднем приходилось около 5.2 чел. В итоге получаем, что в Ереванской провинции проживало 22336 семей, или 116147 чел. Сюда включены армяне-старожилы (10350 муж.) и переселенцы из Персии и Западной Армении (24255 муж.). Кроме армян, в провинции проживали 29600 мусульман муж. пола, в основном тюркоязычные этнические группы, курды и персы. Отдельно выделялись езиды - около 1 000 мужчин.

В Нахичеванской провинции в 1832 г. насчитывалось 6 537 дымов, или 33 992 человек: из них 534 были семьи армян-старожилов (2 772 чел.), 2 145 семей - переселенцев из Персии (11 154 чел.), переселенцы же из Западной Армении здесь не получили отражения. Все мусульманское население составляло 3 859 семей, или около 20 066 чел. Всего в г. Нахичеване насчитывалось 1 330 дымов с 6 910 жителями.

В Ордубадском округе было 2 320 семейств, или 12 064 человека. В г. Ордубаде насчитывалось 804 семьи, или около 4 180 человек.

Таким образом, в Армянской Области, с учетом приве-

[1] Определение подлинной численности мужского населения в исследуемый период было весьма трудноосуществимой задачей, так как многие мужчины скрывались от любого рода учета, уклоняясь от различных налогов.

денных поправок, насчитывалось 31 194 семьи, которые состояли из более 162 тыс. человек.

Эти показатели, полученные на основе сравнительного анализа источников, отражены в таблице 5, где анализ делается на соотношении армянского и неармянского населения Армянской Области в начале 1830-ых гг.[1]

Таблица 5. Этнический состав и численность населения Армянской Области в начале 1830-ых гг.

Провинция, округ	Дымов	Мужское население		Всего обоего пола
		Армяне в %	Неармянское население в %	
Ереванская(508 сел)	22336	53.1	46.9	116147
Нахичеванская (179 сел)	6537	43.8	56.2	33992
Ордубадский (50 сел)	2320	34.6	65.4	12064
Всего (737 сел)	**31193**	**50.3**	**49.7**	**162202**

Таблица 5 показывает, что из административных единиц только в Ереванской провинции армянское население преобладало над неармянским, об этом говорит и то, что число мужчин-армян в Ереванской провинции в три раза превышало число мужчин Нахичеванской провинции и Ордубадского округа, а население в целом в этой провинции составляло более половины всего населения Области. Сложившееся в Нахичеванской провинции этническая ситуация объясняется крайне неблагоприятными для армян социально-политическими условиями в предыдущие десятилетия, когда имел место отток армянского населения, как в другие области Восточной Армении, так и за ее пределы.

Сопоставляя данные по Армянской Области, приведенные в трудах И. Шопена, О. Евецкого и "Обозрения", можно прийти к следующим выводам:

.[1] Таблица составлена на основании данных (с нашими дополнениями), приведенных в "Обозрении", с. 365.

• Все три работы содержащие многочисленные и разнородные материалы, характеризующие самые разные аспекты политической, социально-экономической и этнокультурной жизни в новообразованной Армянской Области, по-существу взаимодополняют друг друга. Тем более, что труд О. Евецкого и "Обозрение" стали теми источниками, которые были использованы И. Шопеном для разносторонней характеристики народонаселения Армянской Области.

• В труде О. Евецкого и "Обозрении" подробно освещены различные стороны жизни населения Закавказья в целом, в то время, как исследование И. Шопена, всецело посвящено Армянской Области.

• Для всех трех работ предварительным материалом послужили камеральные описания, проведенные царской администрацией в 1831-1832 гг., в которых были отражены лишь число семей и мужская половина населения. "Обозрение" фактически опирается на эти данные, а О. Евецкий подсчитал общую численность всего населения по провинциям.

Нижеприводимая таблица 6 дает возможность сопоставить в абсолютных цифрах и процентном соотношении статистические показатели "Обозрения" и И. Шопена по этническому составу и численности населения Армянской Области на 1832 г. с выделением данных по Ереванской и Нахичеванской провинциям, Ордубадскому округу и большим городам.

Анализ таблицы показывает, что данные И. Шопена и "Обозрения" в целом совпадают и, что самое главное, после присоединения к России этнический состав населения Области подвергся коренным изменениям за счет армянского населения из Персии и Западной Армении. Доминирование армянского населения становится очевидным. Основная масса армянского населения обосновалась в Ереванской провинции, где оно состовляло большинство. Однако нельзя сделать такой же вывод о населении Нахичеванской провинции и Ордубадского округа,

где преобладало неармянское население, преимущественно, по вышеназванным причинам.

По И. Шопену, в Ереванской провинции проживало 70% всего населения Области, в Нахичеванской провинции - 18,6, в Ордубадском округе - 6.7; кочевники же составляли 4,7%. По "Обозрению", первые три показателя были соответственно 72,7, 20,6 и 6,7%, кочевники же здесь не были представлены отдельно, а езиды ошибочно были включены в состав мусульманского населения. Как видим, тем не менее оба источника дают довольно близкие показатели по населению Армянской Области в начале 30-х гг. XIX в.

Сопоставляя показатели всех трех источников, думается, более полноценными и достоверными следует признать статистические данные, приводимые в труде И. Шопена, поэтому последующие характеристики Армянской Области следует проводить, основываясь именно на его материалы. Однако следует отметить, что этим никоим образом не умаляется ценность двух остальных исследований, в которых содержаться важные сведения о населении как всего Закавказья, так и Восточной Армении, относящиеся к началу 1830-х гг.

Как уже отмечалось, Армянскую Область мы представляем в ее тогдашних границах, что же касается территориальных частей Восточной Армении, таких как вост. Ширак (Шорагель), Лори, Памбак, Тавуш и Зангезур, то они в то время не входили в состав Армянской Области. Более того, они намного раньше были присоединены к России, составляя в совокупности примерно половину территории нынешней Республики Армения. Именно об этой половине и пойдет речь в дальнейшем.

В вышеуказанных районах, после перехода под владычество России, для местного населения установилась сравнительно спокойная жизнь. Здесь царское правительство в военно-стратегических, административных и экономических целях начало периодически проводить учеты населения (камеральные описания).

Так как присоединение Восточной Армении к России считается окончательно завершенным к 1828 г., то попы-

Таблица 6. Этнический состав и численность населения Армянской Области в 1832 г. по данным "Обозрения" и И. Шопена (сравнительный аспект)

Провинция, округ, город	Данные по "Обозрению"						Данные по И. Шопену					
	Дымов	Армяне		Неарм. нас.		Всего	Дымов	Армяне		Неарм. нас.		Всего
		Жителей	%	Жителей	%			Жителей	%	Жителей	%	
Ереванская	19591	32552	54.8	26848	45.2	59400	18176	61148	59.0	42544	41.0	103692
Ереван	2745	2148	36.4	3752	63.6	5900	2751	4132	35..8	7331	64.2	11463
Итого	**22336**	**34700**	**53.1**	**30600**	**46.9**	**65300**	**20927**	**65280**	**56.7**	**49875**	**43.3**	**115155**
Нахичеванская	5208	6050	45.6	7195	54.4	13225	5208	11540	46.2	13497	53.8	25037
Нахичевань	1330	968	35.0	1882	65.0	2850	1330	1829	32.6	3641	67.4	5470
Итого	**6538**	**7018**	**43.6**	**9077**	**56.4**	**16095**	**6538**	**13369**	**43.8**	**17138**	**56.2**	**30507**
Ордубадский	1516	1620	46.5	1865	53.5	3485	1522	3546	47.0	3985	53.0	7531
Ордубад	804	184	10.2	1584	89.8	1768	803	182	4.2	3262	95.8	3444
Итого	**2320**	**1804**	**34.0**	**3449**	**66.0**	**5253**	**2325**	**3728**	**34.1**	**7247**	**65.9**	**10975**
Кочевые народы												
	-	-	-	-	-	-	1411	-	-	7813	-	7813
Всего в Армянской Области	**31194**	**43522**	**50.3**	**42126**	**48.6**	**86648**	**31201**	**82377**	**50.1**	**82073**	**49.9**	**164450**

таемся дать краткую характеристику вышеупомянутых регионов Восточной Армении без Ереванского и Нахичеванского ханств. Первые камеральные описания этих районов, или дистанций, проводились царским правительством в 1804 г.[1]. Но первые данные об этническом составе населения Лори-Памбака, Казах-Шамшадина (Тавуша)встречаются уже в 1802 г.[2], когда списки армянских и неармянских селений были определены по дистанциям. Вот что сообщает об этом другой источник: "... в 1802 году была составлена ведомость по селениям, коих показано 56 в Казахе и 13 в Шамшадине. Но многие из этих селений не были тогда обитаемы: жители находились или в бегах, или уведены были в плен соседним Ганджинским ханом. Лишь с водворением русского правительства и падением Ганджи казахцы и шамшадинцы стали возвращаться на прежние места жительства. Однако же многие из упомянутых 69 селений остались не восстановленными и отовсюду стекавшееся население избирало себе новые пункты для жительства"[3].

Сказанное относится к Казахской и Шамшадинской дистанциям, но хорошо отражает картину и остальных районов Восточной Армении. Характеристику этнического состава населения начнем с этих двух дистанций.

Название "Казах" происходит от названия тюркоязычных племен[4], которые расселялись по нижнему течению рек Агстев, Ахум, Тавуш, Дзегам и в дальнейшем проникли на территорию Восточной Армении. Вот что об этом сообщает источник: "С XI в. в Армении обитали касахи... дистанция сия издавна принадлежала грузинским царям и вместе с Грузией присоединена к Российской империи. Часть казахских татар в конце прошлого и в начале нынешнего века переселилась в Ереванскую провинцию и

---

[1] "Кавказский календарь" (далее КК) на 1851 г., Тифлис, 1350, отд. III, с. 82.

[2] Акты Собранные Кавказскою Археографическою Комиссиею (далее: АКАК), Тифлис, 1866, т.1, с.461.

[3] *А.Д. Ерщов,* Экономический быт гос. крестьян Казахского уезда, Елисаветпольской губернии. - МИЭБГКЗК, 1886, т.2, вып. 3, с. 39.

[4] *И. Шопен,* Указ. соч., с. 461-462.

водворялась по южному берегу оз. Гохчая (оз. Севан - Г.С.). Они разделяются на два племени: чобанкяра (способный чобан) и карапапах (черные шапки)"[1].

Шамшадин (иногда в источниках - Шамшадиль), по данным разных авторов, получил свое название в честь персидского полководца Шамс-эт-дина. И. Гильденштедт называет его Сам-Шадали[2].

Казахская и Шамшадинская дистанции в начале XIX в. с севера граничили с Кахетией, с запада - Лори-Памбаком, с юго-запада - Ереванским ханством, с юго-востока - Ганджинским ханством. Территории этих дистанций можно строго разделить на две части по этническому признаку: если провести границу с северо-запада на юго-восток, тем самым отделяем горную страну с армянским населением на юго-западе от равнины с неармянским (в основном мусульманским) населением на северо-востоке. Эта граница в то время по существу стала этнической, и если мы употребляем определение "горный Казах-Шамшадин"[3], то имеем в виду край с армянским населением. Его территория была покрыта лесами, имелись горные луга и низменные долины, мало орошаемых земель, что и предопределяло характер занятости местного населения в хозяйстве. Сравнительное развитие получили здесь земледелие и животноводство, а умеренный климат этих районов позволял жителям заниматься и садоводством. Обычно теплая зима (в среднем -1°С) давала возможность выращивать такие субтропические культуры, как гранат, инжир, айва и др.

Население этого края было коренным, но, как правило, малочисленным, что находит объяснение сложившимися здесь неблагоприятными условиями, связанными с

---

[1] *Д. Зубарев,* Разбор статьи Г. Клапрота..., No 181.

[2] Географические и статистические описания Грузии и Кавказа из путешествия академика И.А. Гильденштедта через Россию и по Кавказским горам в 1770, 1771, 1772 и 1773 годах, СПб., 1809, с. 248.

[3] Этот термин употреблял *Х. Авдалбегян,* см.: Указ. соч., с.5.

постоянными набегами кочевых тюркоязычных племен. Вот что сообщает о данном крае "Обозрение": "В Казахской дистанции (это в полной мере относится и к Шамшадинской дистанции - Г.С.) народонаселение часто подвергалось важным изменениям ... частые набеги кочующих народов, нападение персиян и турок, коим подвергалась даже в XIX в. и наконец притеснения от агаларов, были причиною, что население дистанции беспрестанно уменьшалось, или увеличивалось, смотря по обстоятельствам"[1].

Камеральные описания этого края (до окончательного присоединения Восточной Армении к России в 1828 г.) проводились неоднократно. Нам известны описания 1804, 1806, 1817 и 1825 гг. Три последних были обработаны нами на основании камерального описания Казахской и Шамшадинской дистанций.

Ниже приводим данные по 1817 г. По камеральному описанию в Казахской дистанции оказалось 22 деревни, 1 009 семей, 3 249 муж., 2 773 жен., всего 6 022 человека. В это число входило и неармянское население мусульманского вероисповедания, имевшееся только в одном селе, где оно смешанно жило с армянским - 10 семей, 23 муж., 16 жен., всего 39 человек[2]. В Шамшадинской дистанции оказалось 13 деревень, 321 семья, 822 муж., 705 жен., всего 1 527 человек[3]. Все население армянское.

Таким образом, в 1817 г. в Казахской и Шамшадинской дистанциях оказалось 35 деревень, 1330 семей, 4 071 муж., 3 478 жен., всего 7 549 чел., среди них лишь 39 чел. были мусульманского вероисповедания, т.е. эти две дистанции, по существу, имели однородный этнический состав. В начале XIX в. Казахская и Шамшадинская дистанции, как и остальные районы Восточной Армении, подвергались частым нападениям со стороны Персии и со-

[1] Обозрение.., ч. 2, с. 213.
[2] ЦГИА РА, ф. 93, оп. 1, д. 9.
[3] Там же, д. 8.

седних кочевых народов, в результате чего армянские селения опустошались, жители оставляли свои дома и бежали куда могли, часто в лес, где было удобно прятаться от неприятеля. Люди находились в бегах до тех пор, пока нападавшие не уходили, после чего возвращались в свои села.

Можно (естественно, в результате этих нашествий было много жертв со стороны армянского населения) привести достаточно примеров такого рода, но мы остановимся только на примере села Каравансарай (ныне г. Иджеван). Во время камерального описания 1806 г. в селе никого не оказалось, в том же году сюда из Еревана переселились 62 семьи - 188 муж., 168 жен., всего 356 чел. - все армяне[1].

К западу от Казахской дистанции находился Памбак (в источниках - Бамбаки), который с севера граничил с Лори (Борчалу), с запада - с вост. Ширакom (Шорагель) и с юга - с Ереванским ханством. Население этой дистанции претерпело большие изменения ввиду того, что эта территория часто была ареной войны между Россией и Турцией. Так, в 1805 г. в дистанции было около 950 семей, если в каждой семье считать по 5 человек (что соответствует среднему числу членов армянской семьи), то получим 4 750 чел., а в 1817 г. в том же Памбаке проживало 466 семей (т.е. более чем в два раза меньше), а жителей - 2 330 человек[2].

После присоединения этого края к России, в 1806 г. здесь проживало 2 832 муж., 2 329 жен., всего 5 161 чел., из них армян - 1 299 муж. и 1 069 жен., всего 2 368 чел., мусульман- 1 533 муж., 1 260 жен., всего 2 793 человек[3].

Вост. Ширак, как и Памбак, вошел в состав России в 1805 г. Край этот находится в западной части Восточной

---

[1] ЦГИА РА, ф. 93, оп. 1, д. 9, лист 101; см. также: ***Ф. Корганов,*** Поездка в Армянскую Область в 1831 году. - Кавказ, 1851, NN 74-78.
[2] АКАК, Тифлис, 1874, т. 6, ч. 1, с. 691-692.
[3] АКАК, Тифлис, 1868, т. 3, с. 714.

Армении, на западе его границей служила р. Ахурян (Арпачай), на севере он граничил с Грузией, на востоке - с Памбакской дистанцией, а на юге - с Ереванским ханством. В 1805 г. в Вост. Ширакe насчитывалось около 1 000 семей, т.е. примерно 5 000 человек, а в 1817 г. здесь было всего 174 семей с 870 жителями[1]. Уменьшение численности населения подтверждает и другой источник[2], по данным которого в 1810 г. было 450 семей с 2 000 жителями. Причиной такого колебания численности населения Памбака и Ширака является, по свидетельству одного из источников, то, что "через долговременно продолжавшуюся с Персией и Турцией войну жители, населявшие Памбакскую и Шорагельскую провинции, большею частью ушли за границу, а некоторые от нашествий хищническим образом захвачены в плен и доведены в крайнее положение, и теперь (1817 г.) в обеих провинциях не составляет их и 500 дымов..."[3] Или приведем другое высказывание: "Причиною такого значительного уменьшения были почти беспрерывные военные действия в течение 10-и лет, ибо сия провинция (Шорагель - Г.С.), состоя на самой границе, всегда была подвержена гибели от неприятеля"[4].

В северо-восточной части Памбакской дистанции расположен край, который назывался Борчалу (Борчалы) или Борчала.

В начале XIX столетия так называли территорию, лежащую по обеим берегам реки Дебед, вдоль всего его течения. По данным 1802 г. здесь проживали местные армяне и постепенно обосновавшиеся тюркоязычные этнические группы[5].

---

[1] АКАК, Тифлис, 1874, т. 6, ч. 1, с. 691-692.

[2] *С. Броневский,* Новейшие географические и исторические известия о Кавказе, М., 1823, ч.1, с. 60.

[3] АКАК, Тифлис, 1873, т. 5, ч. 1, с. 115.

[4] АКАК, Тифлис, 1874, т. 6, ч. 1, с. 691.

[5] АКАК, Тифлис, 1866, т. 1, с. 461.

Названия административно-территориальных единиц, а также значительного числа населенных пунктов Восточной Армении имели неармянское происхождение, что объясняется проникновением и оседанием здесь тюркоязычных этнических групп: в разные исторические времена тюркоязычные этнические группы, вторгаясь на территорию Восточной Армении, давали заселяемому ими краю название своих племен, взамен местных армянских топонимов. В дальнейшем граница этой территории расширялась и появлялись новые тюркоязычные названия. Подобное происхождение имеют названия Борчалу, Бамбаки, Казахи и др. Как названия этнических групп они встречаются, например, в одном из источников: "Подданные Грузии магометанского вероисповедания... Татары, Казахи, Борчалы и Бамбаки, судимы были по предписаниям Алкорана"[1].

Граница Борчалу часто изменялась, включая в отдельные периоды Лорийскую степь, или бассейн р. Дзорагет, поэтому Борчалу и Лори в территориальном отношении нередко совпадали, исключая некоторые селения, лежавшие по берегам р. Дебед. Тем не менее, для первой трети XIX в. данные, относящиеся к Лорийской дистанции и Борчалу, мы будем представлять отдельно, хотя обе территории издавна известны под общим названием "Лори". В Лорийской дистанции в 1804 г. насчитывалось 2 252 муж., 1 656 жен., всего 3908 чел., в основном это были армяне[2], а в Борчалинской дистанции, по нашим подсчетам, оказалось всего 580 дымов - 1 746 муж., 1 166 жен., всего 2 912 человек, из них армян - 501 дымов, 1 509 муж., 1 008 жен., всего 2 517 человек; греков - 79 дымов, 237 муж., 158 жен., итого - 395 человек.

Лорийская и Борчалинская дистанции вместе взятые (Лори) дают следующие цифры: 1 360 семей, 3 998 муж.,

[1] Описание Кавказа с кратким историческим и статистическим описанием Грузии (перевод с франц.), СПб., 1805, с. 57.
[2] КК на 1851, Тифлис, отд. III, с. 82.

2 822 жен., в итоге - 6 820 жителей, из них армяне составляли 1 281 семью - 3 761 муж, 2664 жен., всего 6 425 жителей; греки - 79 семей, 237 муж., 158 жен., в итоге 395 жителей.

Данные по Зангезуру взяты из описания Карабахской провинции 1823 г.[1] - 2125 семей, 6375 муж., 4250 жен., в итоге 10625 жителей. Из них армян - 1527 семей, 4581 муж., 3054 жен., в итоге 7635 человек, мусульман - 598 семей, 1794 муж., 1196 жен., в итоге 2990 человек.

Приведенные выше статистические данные характеризуют расселение и численность армянского и неармянского населения почти всех областей и районов Восточной Армении. В данном случае трудно точно установить численность различных этнических групп по всей территории Восточной Армении к 1828 году - году завершения присоединения Восточной Армении к России. Источники, характеризующие численность населения, относятся к разным периодам первой трети XIX в., поэтому они в сравнительном плане несопоставимы и неправильно их просто арифметически суммировать. Одни области и районы Восточной Армении были присоединены к России в 1801-1805 гг. и уже здесь создались сравнительно благоприятные условия как для возвращения покинувшего ранее эти места армянского населения, так и для их жизнедеятельности, в то время, как на территории существовавших еще Ереванского и Нахичеванского ханств для армян были самые неблагоприятные условия существования. И не случайно, что приведенные выше статистические материалы показывают однозначно, что на тех территориях, которые раньше вошли в состав России, там армянское население стабилизировалось и увеличилось благодаря переселению армян из других областей, а на территориях, которые еще находились в составе Ереванского и Нахичеванского ханств, там, вследствии оттока

[1] ЦГИА РА, ф. 93, оп. 1, д. 163 (здесь представлено лишь число семей, поэтому вышеприведенные данные получены по нашим подсчетам).

армянского населения, мусульмане или тюркско-персидское по этническому составу население несколько преобладало над армянским.

Все же, при всей трудности расчетов численности и расселения различных этнических групп на территории Восточной Армении к 1828 г., используя самые различные данные всех источников, изученных нами, можно определить этнический состав и примерную численность населения всей Восточной Армении. По нашим подсчетам к 1828 году все население Восточной Армении составило примерно 150-160 тыс. человек. Армяне составляли примерно 37-38%, различные тюркоязычные этнические группы примерно 40-42%, курды и езиды примерно 17-18%, остальные - другие этнические группы. Здесь следует отметить, что такое соотношение было до переселения значительного числа армянского населения из Персии и Западной Армении, что осуществлялось фактически с 1828-1829 гг.

Имея уже определенное представление о населении Восточной Армении до окончательного присоединения ее к России, перейдем к подробному рассмотрению этого региона после присоединения (тридцатые годы XIX в.). В начале этой главы мы уже подробно описали территории, которые вошли в состав России в 1828 г. - Ереванскую и Нахичеванскую провинции. Далее мы попробуем дать характеристику населения этих двух провинций, но уже в нынешних границах Республики Армения.

Вот как выглядели этнический состав и численные показатели населения Армянской Области в 1832 г. По данным И. Шопена и по нашим подсчетам[1], в исследуемой части Армянской Области проживало 17 860 семей - 55 626 муж., 41 464 жен., в итоге 97 090 жителей (с населением г. Еревана, в котором жило всего 11 463 чел., из

[1] Поскольку некоторые районы Армянской Области ныне не входят в состав Республики Армения, поэтому мы осуществили соответствующую корреляцию численности.

коих 4 132 чел., или 36%, составляли армяне, а 7 331 чел., или 64%, - в основном тюркоязычные и ираноязычные этнические группы).

Для всей же Армянской Области получаем следующие данные: армян - 10 466 семей, 33 820 муж., 24 499 жен., всего 58 319 человек; представителей различных тюркоязычных этнических групп - 5 545 семей, 16 256 муж., 12 958 жен., всего 29 214 человек. Курды-мусульмане в целом составляли 1 850 семей, 5 550 муж., 4 007 жен., всего 9557 человек, из этого числа кочующие курды составляли 833 семьи, 2 450 муж., 1 678 жен., всего 4 128 человек[1], а езиды - 67 семей, 180 муж., 144 жен., всего 324 человека[2]. В процентном отношении получаем: армяне - 60% всего населения, тюркоязычные этнические группы - 30%, курды в целом - 10%. Чуть менее половины курдского населения вела кочевой образ жизни.

Население Ширака (Шорагель) составляло 4 220 семей, 13 450 муж., 9 600 жен., всего 23 050 жителей с г. Александраполем, где дымов было 1 350, мужчин 3 980, женщин 3 270, всего 7 250 человек. Армяне составляли 96% всего населения города, тюркоязычные этнические группы - 3.0%, греки - 1.0%[3].

Этнический состав сельского населения Ширака в это время был следующим: из 2 870 семей (9 470 муж., 6 330 жен., всего 15 800 человек) армяне составляли 2 848 семей (9 390 муж., 6 290 жен., всего 15 680 человек), или 99% всего населения; мусульманское население здесь было незначительным - всего 22 семьи, 70 муж., 50 жен., всего 120 чел., или 1.0% всего населения[4]. Как видим, в

---

[1] *И. Шопен,* Указ. соч., с.543-630; *Х. Авдалбегян,* Указ. соч., с.381.

[2] ЦГИА РА, ф.90, оп.1, д.100. - Камеральное описание (КО) кочующих народов, обитающих в Эриванской провинции в 1831г.; см. также: Иезиды близ озера Гокча (в нынешнем Эриванском уезде). - Кавказ, 1846, № 43.

[3] ЦГИА РА, ф.93, оп.1, д.83,84.

[4] ЦГИА РА, ф.93, оп.1, дар. 85, 86, 87; подсчеты сделаны на основании КО Шорагельского участка 1842 г.

этой области в течение всего исследуемого периода, абсолютно доминировало армянское население.

Сравнительно небольшая территория на крайнем северо-западе Восточной Армении (бассейн оз. Арпи), где жили в основном карапапахи (одно из тюркоязычных племен), остается вне поля нашего зрения, так как она вошла в состав России только в 1878 г. и, естественно, статистические данные о ней появились в литературе лишь после этого периода.

В Памбакской дистанции (в которую входила значительная часть Лори) жили в основном армяне и мусульманские племена, которые вместе составляли 1 450 семей, 4 785 муж., 3 365 жен., всего 8 150 чел., из этого числа армянскими были 1 250 семей, 4 105 муж., 2 845 жен., всего 6 950 человек, или 85% населения дистанции, неармянское население составляло 200 семей, 680 муж., 520 жен., всего 1 200 человек, или 15% населения дистанции[1].

В Зангезуре (Сисианское, Татевское, Мегринское, Баргушатское, Зангезурское и Капанское минбашества) проживало 3 698 семей, 9 967 муж., 8 314 жен., всего 18 281 человек. Из этого числа армяне составляли 1 858 семей, 5 214 муж., 4 465 жен., всего 9 679 человек, или 53% всего населения области, а неармянское население, вместе взятое, - 1840 семей, 4 753 муж., 3 849 жен., всего 8 602 человека, или 47% всего населения[2]. Из этого числа тюркоязычные этнические группы составляли 581 семью, 1 606 муж., 1 338 жен., всего 2 944 человека, оседлые курды - 208 семей, 520 муж., 452 жен., всего 972 человека, кочевые курды - 1 051 семью, 2 627 муж., 2 059 жен., всего 4 686 человек[3].

Казахская дистанция (охватывавшая часть нынешней Тавушской области) на своей территории имела 24 дерев-

---

[1] Данные переработаны нами на основе КО Памбакской дистанции на 1842 г. - ЦГИА РА, ф. 93, оп.1, д.82.

[2] ЦГИА РА, ф. 93, оп.1, д.49.

[3] *Х. Авдалбегян,* Указ. соч., с. 381.

ни, где проживало 1 145 семей, 4 885 муж., 4 031 жен., всего 8 916 чел. Население здесь в основном состояло из армян: 1 086 семей, 4 700 муж., 3 859 жен., всего 8 559 человек, или 96% всего населения дистанции. Мусульманского населения, состоявшего из племен чобанкара и карапапах, было 59 дымов, 185 муж., 172 жен., всего 357 человек, или 4% населения[1], оно проживало в долинах рек Агстев и Гетик.

Шамшадинская дистанция в числе 10 сел с армянским населением включала 455 семей - 1 712 муж., 1 417 жен., всего 3 129 чел.[2].

Небольшой участок на востоке Лори (Борчалу) включал 488 семей, 1 494 муж., 1 125 жен., всего 2 619 человек. По этническому составу он представлял такую картину: армяне - 362 семьи, 1 223 муж., 933 жен., всего 2 156 человек; мусульмане - 4 семьи, 12 муж., 10 жен., всего 22 человека; греки - 82 семьи, 260 муж., 182 жен., всего 442 человека[3]. Армяне составляли более 82% всего населения участка, греки - 17%, а мусульмане - менее 1.0%.

Таким образом, обобщая данные о населении Восточной Армении на 1832 г., получаем следующую картину: на всей территории Восточной Армении проживало 29 277 семей, 91 910 муж., 69 326 жен., всего 161 236 жителей. Из этого общего числа армянское население составляло 19 610 семей, 63 964 муж., 47 418 жен., всего 111 382 человека; тюркоязычные этнические группы - 6 453 семьи, 18 934 муж., 15 158 жен., всего 34 092 человека; курдское население делилось на оседлых (1 225 семей, 3 620 муж., 2 781 жен., всего 6 401 человек) и кочующих (1 884 семьи, 5 077 муж., 3 737 жен., итого 8 814 чел.), а езиды составляли 67 семей, 180 муж., 144 жен., всего 324

---

[1] ЦГИА РА, ф. 93, оп.1, д.14.

[2] Там же, д. 43.

[3] *Ղ. Ալիշան*, Указ. соч., с. 98-100; *Д. Зубарев*, Отрывок из путешествия по Закавказью в 1828, 1829 и 1830 годах (Борчалинская дистанция: Сомхетия, Ахтала, Ахпат), СПб, 1840, с. 23-25.

человека. Из этнических меньшинств выделялось греческое население, которое исчислялось 105 семьями, 315 муж., 232 жен., всего 547 человек. Приводимая в Приложении карта 3 наглядно показывает размещение и этнический состав населения в различных частях Восточной Армении на начало 30-х гг. XIX в. Как видно из карты, территория региона не отличалась особой пестротой этнического состава, преобладающим здесь были армяне и тюркоязычные этнические группы. На этой, как и на всех остальных этнических картах точками выделены редкозаселенные территории (солончаки Араратской равнины, высокогорные и лесные районы), которые использовались не круглый год. Например, высокогорные районы, составлявшие три четверти всех редкозаселенных территорий, служили в качестве летних пастбищ.

Анализ вышеизложенного показывает, что неармянское население в целом составляло 9 667 семей, 27 946 муж., 21 908 жен., всего 49 854 человека. Если же рассматривать население по вероисповеданию, то выявляется следующее соотношение: христианское население - 19 782 семьи, 64 459 муж., 47 794 жен., всего 112 253 человека, а мусульманское - 9 495 семей, 27 451 муж., 21 532 жен., всего 48 983 человека. По процентному соотношению этнический состав населения Восточной Армении имел такие показатели: армяне составляли 69% всего населения, тюркоязычные этнические группы - 21%, оседлые курды - 4%, курды-кочевники - 5,5% и греки -0.5%.

Сравнение этнического состава населения Восточной Армении до и после присоединения к России показывает, какое положительное значение имело это событие для коренного населения. Так, до присоединения Восточной Армении к России армяне составляли лишь 46 010 человек, или 35,4% всего населения, а после присоединения мы имеем уже 111 382 человека, или 69% всего населения. Для неармянского населения получаются следующие показатели: для тюркоязычных этнических групп - 59 263

человека, или 45,5% всего населения, до присоединения и 34 092 человека, или 21% - после, для курдов, соответственно, 23 928 чел., или 18.4%, и 15 215 чел., или 9,5%, для греков - 395 чел., или 0,3%, и 547 чел., или 0,5%, для прочего населения - 501 чел., или 0,4% до присоединения, после же присоединения их число настолько сокращается, что уже не составляет существенного процента.

Анализ приведенных данных показывает, что если число армян и греков после присоединения к России увеличилось соответственно более чем в 2,4 и 1,4 раза, то среди тюркоязычных этнических групп, курдов и иного населения замечается значительная убыль - у первых в 1,7 раза, у вторых - в 1,6 раза. Таким образом, после присоединения Восточной Армении к России число христианского населения увеличилось, причиной чему, в первую очередь, стало переселение армян из Персии и Западной Армении. Переселение наложило свой отпечаток не только на общую численность, но и на соотношение этнического состава населения, вызвав существенные изменения.

Приведенные выше численные показатели свидетельствуют о позитивном историческом значении присоединения Восточной Армении к России. Благодаря этому население Восточной Армении избегло физического уничтожения, были созданы благоприятные условия для стабилизации и консолидации армянского населения[1]. Присоединение к России "создало благоприятные условия и для экономического и культурного развития, обеспечило элементарные права для армян, дало народу гарантию от опустошительных походов султанских и шахских войск"[2].

И, что самое главное, "в противоположность предыдущему периоду, когда население Армении не только не

---

[1] Подр. см.: Հայ ժողովրդի պատմություն, հ. V, էջ 192-197:
[2] *Ծ.Պ. Ադայան,* Указ. соч., с. 299.

росло, а наоборот, уменьшалось вследствие проводимой персидскими ханами политики, после присоединения к России миграция населения выявляет противоположную тенденцию, которая проявилась в быстром росте населения, причем не столько за счет естественного прироста, сколько за счет механического"[1].

И здесь важно отметить, что речь идет не только об армянах, переселенных из Персии и Западной Армении, но и о возвращении в места своего прежнего проживания местных, коренных армян, в разные периоды спасавшихся от притеснений и гонений, и временно нашедших пристанище на сопредельных территориях.

§ 2. Население Восточной Армении в середине XIX в. и процесс стабилизации этнического состава

После 30-х гг. XIX в. этнические изменения продолжались за счет внешней и внутренней миграции. Особенности этнических процессов Восточной Армении в период после присоединения ее к Российской империи и до реформы 1870 г. недостаточно отражены в специальной научной литературе. Этот пробел мы попытались заполнить, определив этнический состав и численность населения Восточной Армении для периода середины XIX в.

Прежде чем перейти к изложению основной темы, рассмотрим, какие изменения произошли на территории Восточной Армении в административном отношении после присоединения к России. В 1840 г. весь Закавказский край был разделен на две крупные единицы - Грузино-Имеретинскую губернию и Каспийскую область. В состав первой вошли следующие уезды, располагавшиеся на территории Восточной Армении: Александрапольский

---

[1] *Դ.Ե. Մումաճյան*, Հայաստանի նախասովետական շրջանի ազգաբնակչությունը, ՊԲՀ, 1965, 4, էջ 43:

уезд (с Лорийским участком), Ереванский уезд,[1] Казахская и Шамшадинская дистанции (в составе Елисаветпольского уезда),[2] и Нахичеванский уезд (впоследствии только часть этого уезда - Даралагязский участок, сохранились в составе Армении).

Через некоторое время, в 1846 г. Закавказский край уже имел новое административное деление, он стал делиться на 4 губернии - Кутаисскую, Тифлисскую (из Грузино-Имеретинской губернии), Шемахинскую и Дербентскую (из Каспийской обл.)[3].

Большая часть территории Восточной Армении вошла в состав Тифлисской губернии, а сравнительно меньшая часть - в состав Шемахинской губернии. Примечательно, что в это время Александрапольский уезд Тифлисской губернии, помимо Лорийской, Памбакской и Шорагельской провинций, включал и Ахалкалакскую провинцию.[4] Казахская и Шамшадинская дистанции были включены в Елисаветпольский уезд Тифлисской губернии, а Зангезур входил в Шушинский уезд Шемахинской губернии.

В 1849г. имело место новое административно-территориальное деление - 9 июня был издан указ об образовании в Закавказском крае новой губернии - Ереванской, в которую вошли Ереванский, Нахичеванский, Александрапольский, Новобаязетский и Ордубадский уезды.[5] Губерния была составлена из частей ранее входивших в состав Тифлисской и Шемахинской губерний. Александрапольский уезд вошел в состав Ереванской губернии без Ахалкалакской провинции (оставленной в пределах Тифлисской губернии). В него вошли части Ширака и Лори. Из Шемахинской губернии к Ереванской отошла часть

---

[1] Так теперь стала называться Армянская Область.
[2] *А. Шахатунян,* Указ. соч., с. 84-89.
[3] *Н.И. Воронов,* Сборник статистических сведений о Кавказе, Тифлис, 1869, т. I, с. 42-43.
[4] *А. Шахатунян,* Указ. соч., с. 86-87.
[5] *В.Н. Иваненко,* Указ. соч., с. 376-377.

Шушинского уезда - Зангезур (см. карту VIII).

К 1860 г. Закавказье делилось на 5 административных единиц: Кутаисскую, Тифлисскую, Ереванскую, Бакинскую губернии и Дагестанскую область.

Ереванская губерния в 1867 г. была разделена на 5 уездов: Александрапольский, Новобаязетский, Нахичеванский (по сравнению с делением 1849 г. Нахичеванский и Ордубадский уезды были объединены в единый Нахичеванский уезд), Ереванский и новообразованный Эчмиадзинский (по сравнению с делением 1849 г. Ереванский уезд был разделен на два уезда - Ереванский и Эчмиадзинский).

Через год, в 1868 г., из частей Бакинской, Тифлисской и Ереванской губерний была создана новая - Елисаветпольская губерния. В ее состав вошли Зангезурский участок (в составе Шушинского уезда), Казахский и Шамшадинский участки (в составе Елисаветпольского уезда) и часть прежнего Ордубадского уезда (Ереванской губернии)[1]. Нужно отметить, что подобные административно-территориальные деления, проводимые царской администрацией на территории Закавказья, в основном, преследовали цель обеспечить более эффективное функционирование административных и судебных органов на местах. В то же время, такие частые изменения, переход различных частей Восточной Армении из одних губерний и уездов в другие, где были различные соотношения этнического состава населения, неблагоприятно сказывались на процесс стабилизации этнического состава населения различных областей Восточной Армении. Больше того, изменения привели к тому, что процентное соотношение армян и татар (в ряде мест - Г.С.) несколько изменилось. Так пишет А. Шахатунян в 1918 г.[2] А в 1862 г. из Алек-

---

[1] См.: *А. Шахатунян,* Указ. соч., с.84-85 *И.Ф. Штукенберг,* Статистические труды, СПб., 1860, т. 2, статья XI, с. 3-6; *Н.И. Воронов,* Указ. соч., с.43; *Ա.Պ. Օհանյան,* Վարչա-տերիտորիալ բաժանումները նախասովետական Հայաստանում, ԵրՊՀ, Գիտական աշխատություններ, 1955, էջ 87-88; Шурагяльский участок Александрапольского уезда, Кавказ, № 22, 23.

[2] *А. Шахатунян,* Указ. соч., с. 93-94.

сандрапольского уезда был отделен недавно присоединенный и преимущественно заселенный армянами Лорийский участок. Последний был присоединен к Тифлисскому уезду Тифлисской губернии.[1]

Переходя к характеристике населения Восточной Армении на фоне административно-территориальных делений с 30-х гг. по 70-ые,[2] отметим, что основными источниками для выявления численности и этнического состава на этот период продолжают оставаться те же камеральные описания и некоторые статистические данные, приводимые разными авторами. В дореформенный период (до 1870 г.) камеральные описания почти всей этой территории проводились в 1842 и 1852 гг., правда, имеются описания, проведенные до и после указанных дат, но они не охватывают всей территории.[3] Конечно, данные о населении по этим описаниям нельзя считать достаточными и абсолютно точными, поэтому они должны быть дополнены и уточнены иными материалами и проведены новые подсчеты. Например, в камеральном описании 1842 г. (за исключением некоторых участков) представлено только мужское население. Попробуем обрисовать общую картину населения Восточной Армении к середине XIX в., собрав воедино разбросанные по источникам материалы (см. карту IV).

В 1842 г. камеральные описания проводились на следующих участках: Казахском, Зангезурском, Гекчинском, Сардарабадском, а также в Ширакe, причем учитывалась лишь мужская часть населения. Естественно, такие данные на этот период недостаточны для получения общей картины населения Восточной Армении, поэтому для бо-

---

[1] *А. Шахатунян,* Указ. соч., с. 94.

[2] С 1870-ых гг. в Восточной Армении создались качественно новые условия для социально-экономического развития, создавшие существенные сдвиги в структуре населения региона.

[3] См.: *П.И. Кеппен,* Общее народонаселение России в 1838 г., СПб, 1840, с. 6-9; *И.Ф. Штукенберг,* Указ. соч., т. 2, с. 6.

лее репрезентативной характеристики населения на середину XIX в. следует обратиться к дополнительным источникам. Отметим, что оценка, приводимая ниже, является первой попыткой охарактеризовать состояние населения Восточной Армении на этот период, поэтому цифровые показатели могут оказаться приблизительными, особенно для тех участков, где не проводились камеральные описания.

Ниже мы приводим данные об этническом составе и численности населения Восточной Армении на середину XIX в., по уездам и основным участкам, на которые делились уезды.

Ереванский уезд, имея в своем составе Сардарабадский, Карпинский и Зангибасарский участки, занимал Араратскую долину. В уезде проживало (с г .Ереваном) 78 598 жителей (13 370 дымов, 40 533 муж., 38 065 жен.). Из этого числа армяне составляли 7 078 дымов, 41 095 жителей (21 358 муж., 19 737 жен.), или 52.3% всего населения уезда; тюркоязычные этнические группы - 5 733 дымов, 34 211 чел. (17 515 муж., 16 696 жен.), или 43,5%; курдские племена - 477 дымов, 2 814 чел. (1 392 муж., 1 422 жен.), или 3,6% (в число последних включены и езиды - 110 дымов, 358 муж., 302 жен., всего 660 чел.); айсоры - 55 дымов, 297 чел. (163 муж., 134 жен.), или 0,4%; цыгане-мусульмане - 27 дымов, 181 чел. (105 муж., 76 жен.), или 0,2% всего населения уезда[1]. На этнической карте середины XIX в. (карта IV) появились новые населенные пункты, которые были заселены русскими, мордвой и другими этническими группами.

Относительно айсоров приведем свидетельство источника: "В Персии айсоры, в числе 100 дымов, просили русских о разрешении переселиться в пределы России и, по-

[1] ЦГИА РА, ф. 93, оп. 1, д. 103-105; КК на 1852 г., Тифлис, 1851, с. 436; КК на 1854 г., Тифлис, 1853, с.286-290, 304-316, 318; КК на 1855 г., Тифлис, 1854, с. 280-281; ВСОРИ, СПб., 1853, т. 16, ч. 6, с. 194; ВСОРИ, СПб., 1867, с. 185-186.

лучив его, они в 30-х годах оставили навсегда Персию, провинцию Урмию, деревни: Супурган, Муаймава, Енгиджа, Караджалуй, Нази и Гуйтафа. Их вождем был Аларверди Тумаев. Сначала они поселились в Нахичеванском уезде, а через три года отправились в Шушинский уезд, здесь они жили в деревне Тартар около 10 лет, но потом переселились в Ереванский уезд, сначала в деревню Агамзалу, потом - Дугун, наконец в 40-х годах навсегда поселились в селе Койласар, уступленном им нынешними жителями-мусульманами деревни Шор-канд"[1]. Любопытно, что из отчетов генерала Лазарева Паскевичу выясняется другое: "Из многочисленных несториан, обитающих в Аддербиджане, я с особенным трудом успел только выселить около ста семейств, хотя употреблял непрестанные усилия для убеждения их..."[2]. Каковы бы ни были причины эмиграции айсоров, их последним пристанищем, как уже говорилось, стало село Койласар, где айсоры жили вперемешку с армянами; айсорских дымов здесь было 88 (444 чел.), а армянских - 18 (235 чел.)[3].

Александрапольский уезд с Лори-Памбаком и г. Александраполем имел 8270 дымов, 27 621 муж., 22 388 жен., всего 50 009 жителей, из них армяне составляли 7 355 дымов, 24 760 муж., 19 728 жен., всего 44 488 чел., или 89% населения уезда; русские - 595 дымов, 1 813 муж., 1 692 жен., всего 3 505 чел., или 7%; тюркоязычные этнические группы - 265 дымов, 887 муж., 827 жен., всего 1 714 чел., или 3,4%; греки - 27 дымов, 90 муж., 73 жен., всего 163 чел., или 0,3%; курды-езиды - 28 дымов, 71 муж., 68 жен., всего 139 чел., или 0.3%[4].

---

[1] ***П. Эйвазов,*** Некоторые сведения о селе Койласар и об айсорах. - СМОМПК, 1884, вып. 4, отд. 1, с. 302-305; Народы Кавказа, т. II, с. 617.
[2] ***С. Глинка,*** Указ. соч., с. 114.
[3] ***П. Эйвазов,*** Указ. соч., с. 302.
[4] ЦГИА РА, ф. 93, оп. 1, д. 97, 109, 110, 120; КК на 1852 г., Тифлис, 1851, с. 275; ВСОРИ, СПб., 1853, т. 16, ч.6, 1853, с.185-186; КК на 1854 г., Тифлис, 1853, с.121. 321-330; КК на 1855 г., Тифлис, 1854, с. 281; ВСОРИ, СПб., 1867, с. 185; ***М. Майсуров,*** Характеристика племен, обитающих в Эриванской губернии. - Кавказ, 1860, № 69.

Преобладание армянского населения здесь проявляется еще явственнее. Русское население стало проникать в Закавказский край уже в начале 30-х гг. XIX в., хотя еще до окончательного присоединения Восточной Армении к России делались первые шаги к переселению русских в Закавказье. Так, в 1816 г. было принято решение о создании постоянных штаб-квартир в местах стратегического значения, однако оно не привело к созданию большого массива русского населения[1]. После присоединения всей Восточной Армении, царские власти уже более целенаправленно могли осуществлять свое давнее намерение - создание военных поселений в Закавказье для укрепления границ и обеспечения безопасности вновь присоединенных областей. Кроме того, правительство стремилось путем увеличения числа русских поселенцев способствовать развитию сельского хозяйства, торговли и промышленности своей новой окраины[2]. Как отмечает И.В. Долженко, "появление русских в пределах Восточной Армении пережило несколько этапов. Первый этап отражал особенности политики царского правительства в Закавказье, в частности в Восточной Армении, и был связан с соображениями военно-стратегического порядка. Второй этап, в результате которого произошло увеличение сельского русского населения Восточной Армении, был обусловлен как задачами внутренней жизни страны, так и экономическим значением нового региона"[3].

Первыми русскими поселенцами края были в основном выходцы из Тамбовской, Саратовской, Таврической, Воронежской, Оренбургской, Енисейской губерний и Бессарабской области. Первое поселение русских появилось здесь в самом начале 30-х гг. в местности Базарчай

---

[1] См. об этом подробнее: *И.В. Долженко,* Хозяйственный и общественный быт русских крестьян Восточной Армении, Ереван, 1985. с. 13-14.

[2] Там же, с. 13.

[3] Там же.

Зангезурского уезда. Переселенцами были молокане в составе 40 дворов. Но они не продержались долго в этом селе, так как весь их урожай был истреблен саранчой. В 1833 г. они в полном составе переселились на восток - за пределы Восточной Армении, основав деревню Карабулаг в Джебраильском участке Шемахинской губернии. Планомерная колонизация юга царской России продолжалась. В 1844 г., вдоль дороги Тифлис-Александраполь, была основана деревня Воронцовка; через год, в 1845 г., образовалась деревня Новомихайловка. Впоследствии одно за другим, появились новые поселения: Еленовка, Семеновка, Головино и др.[1]. Места для своих поселений русские переселенцы старались выбрать таким образом, чтобы природно-климатические условия были бы близки к условиям районов их прежнего проживания. Так были основаны села на горных плато Лори и Гехаркуника, где переселенцы сразу же смогли приступить к традиционной для себя хозяйственной деятельности. Другой принцип выбора мест поселений преследовал административные и стратегические цели - новые села располагались вдоль главных магистралей и дорог[2].

Следующий уезд, о котором будет идти речь - Новобаязетский (с г. Новобаязет). Уезд занимал весь бассейн оз. Севан, а также Дарачичакский и Кырхбулагский участки. Здесь проживало 29 409 человек (5 070 дымов, 17 294 муж., 12 115 жен.). Из этого числа армяне составляли 3 376 дымов, 20 534 чел. (12 000 муж., 8 534 жен.), или 69,8% всего населения уезда, тюркоязычные этниче-

---

[1] ***И.И. Пантюхов,*** Закавказские русские, Тифлис, 1891, с. 6; ***Н.Г. Волкова,*** Этнические процессы в Закавказье в XIX-XX вв.-КЭС, т.4, М., 1969, с. 7; ***Д.И. Исмаил-Заде,*** Русское крестьянство в Закавказье (30-е годы XIX - начало XX в.), М., 1982, с. 34-38; ***К.А. Бороздин,*** Переселенцы в Закавказье, СПб., 1891, с. 131-132; ***Գ.Ե. Ղազինջյան,*** Указ. соч., с. 44; ***Ա.Հ. Հայրյան,*** Հայաստանի ռուս վերաբնակները (1830-1920 թթ.), Երևան, 1989, էջ 43-49:

[2] ***А. Бадалян,*** Указ. соч.. с. 52.

ские группы - 1 574 дымов, 8 280 чел. (5 000 муж., 3 280 жен.), или 28,2%; русские - 120 дымов, 595 чел. (294 муж., 301 жен.), или 2%. Наряду с русскими переселенцами в середине XIX в. в Восточную Армению переселилась небольшая группа мордвы (около 180 чел.) из Симбирской губернии, которые обосновались в с. Надеждино[1] Новобаязетского уезда. Любопытно, что в 50-70-х гг. эти крестьяне ошибочно числились как русские и лишь в посемейных списках 1886 г. их национальная принадлежность была определена правильно[2].

В Борчалинском участке Тифлисского уезда (бассейн среднего течения р. Дебед) проживало около 7 190 человек (1 300 дымов, 3 925 муж., 3 265 жен.), среди них армяне составляли 1 110 дымов, 3 355 муж., 2 820 жен., всего 6 175 чел., или 86% всего населения участка; греки - 115 дымов, 345 муж, 270 жен., всего 615 чел., или 8.5%; тюркоязычные этнические группы - 75 дымов, 225 муж., 175 жен., всего 400 чел., или 5.5%[3].

В Казахском участке (горный Казах) Елисаветпольского уезда насчитывалось 1 671 дымов (7 480 муж., 5 800 жен.), или 13 280 жителей. В этом участке армяне составляли 1 574 дыма, 7 078 муж., 5 488 жен., всего 12 566 чел., или 94,6% населения участка; тюркоязычные этнические группы - 60 дымов, 260 муж., 190 жен., всего 450 чел., или 3,4%; русские - 37 дымов, 142 муж., 122 жен., всего 264 чел., или 2%[4].

---

[1] Ныне селение Шоржа Гехаркуникского марза.

[2] ЦГИА РА, ф. 93. оп. 1, д. 6-9; Там же, ф. 101, оп.1, д.2; ВСОРИ, СПб., 1853, т.16, ч. 6, с. 187; *П.И. Кеппен,* Девятая ревизия. Исследование о числе жителей в России в 1851 г., СПб.. 1857. с. 155; КК на 1854 г., Тифлис, 1853, с. 376-378; ЦГИА РА, ф. 133, оп. 1, д. 359, л. 231 (о мордве).

[3] *Д. Чпрцпилшб,* Указ. соч., с. 98-100; КК на 1854 г., Тифлис, 1853, с. 314-321; См. также: Сборник материалов для описания Тифлисской губернии, Тифлис. 1870, т.1, вып. 1, сс. 154-157, 159-160.

[4] КК на 1854 г., Тифлис, 1853. с. 378; ЦГИА РА, ф. 93, оп. 1, д. 155, 156, 386-389.

В Шамшадинском участке (расположенном восточнее Казахского участка) Елисаветпольского уезда проживало 4 795 жителей (527 дымов, 2 705 муж., 2 090 жен.). Здесь жили одни армяне[1].

В Зангезуре (Сисианский, Горисский, Капанский и Мегринский участки), который входил в состав Шушинского уезда, проживало 37 650 жителей (6 267 дымов, 20 396 муж., 17 254 жен.), из них армян было 23 940 чел. (3 684 дыма, 13 470 муж., 10 470 жен.), или 63,6% всего населения; представителей тюркоязычных этнических групп - 8 780 чел. (1 597 дымов, 4 376 муж., 4 404 жен.), или 23,3%; курдов, которые в основном вели кочевой образ жизни - 4 930 чел. (986 дымов, 2 550 муж., 2 380 жен.), или 13,1%[2].

В Даралагязском участке Нахичеванского уезда было 2 249 дымов, 6 883 муж., 6 019 жен., всего 12 902 жителя, из этого числа армяне составляли 794 дыма, 3 107 муж., 2 522 жен., всего 5 629 чел., или 43,6% населения; тюркоязычные этнические группы - 1 424 дыма, 3 674 муж., 3 393 жен., всего 7 067 чел., или 54,8%; курды - 31 дым, 102 муж., 104 жен., всего 206 чел., или 1,6%. Среди мусульманского населения кочевой образ жизни вели 2 923 чел., или около 23% населения уезда (584 дыма, 1 610 муж., 1 313 жен.)[3]. В этом участке, по сравнению с предыдущим, очевидно преобладание мусульманского населения.

В крайней северо-западной части Восточной Армении, в бассейне оз. Арпи, располагалась небольшая часть Ширака - Ахбаба. В результате русско-турецкой войны

---

[1] КК на 1854 г., Тифлис, 1853, с. 378, 380-383; ЦГИА РА, ф. 93, оп. 1, д. 157, 158.

[2] ВСОРИ, СПб., 1853, т.16, ч.6, с.187; КК на 1855 г., Тифлис, 1854, с. 282;; КК на 1856 г., Тифлис, 1855, с. .362-365.

[3] ЦГИА РА. ф. 93, оп. 1, д. 101; КК на 1854 г., Тифлис, 1853, с. 373-375; КК на 1855 г., Тифлис, 1854, с. 282; ВСОРИ, СПб., 1853, т.16, ч. 6, с. 187.

1828-1829 гг., бывшая территория Карсского пашалыка, в составе которого были верховья реки Арпачай (ныне р. Ахурян), была освобождена от турецкого господства, но не долго оставалась в составе России: вскоре, в 1856 г., по Парижскому соглашению эта территория вновь отошла к Турции. Кусочек этой земли, интересующая нас часть Ширака, в составе бывшей Карсской области, несколько раз переходил из рук в руки[1]. О числе жителей на исследуемый период и вплоть до 80-х гг. XIX в. в литературе не упоминается. Турецкие власти не проводили какого-либо учета населения, а в составе России эта территория была лишь в течение короткого периода времени. Вследствие этого, приводимые ниже данные о численности населения носят приблизительный характер. Жили здесь в основном тюркоязычные этнические группы и небольшое число армян: около 50 дымов, 220 муж., 180 жен., всего 400 чел.; и карапапахов - 750 дымов, 2 580 муж., 2 270 жен., всего 4 850 чел.[2].

На территории Восточной Армении самой крупной административной единицей являлась Ереванская губерния, которая образовалась на бывшей территории Армянской Области и в начале делилась, как уже упоминалось, на пять уездов (Ереванский, Александрапольский, Нахичеванский, Новобаязетский и Ордубадский). Губерния имела площадь около 27,8 тыс. кв. км и граничила с севера и северо-востока с Тифлисской губернией, с востока - Шемахинской губернией, с юга - Персией, с юго-запада и запада - Турцией.

Остановимся кратко на этническом составе и численности населения Ереванской губернии в прежних ее границах. В середине XIX в. здесь проживало около 256,6 тыс. человек (132,3 тыс. муж., и 124,3 тыс. жен.). Армяне составляли 53% всего населения, а неармянское - 47%. Са-

---

[1] *А.М. Погосян,* Карсская область в составе России, Ереван, 1983, с. 5.
[2] *Ջ. Ղուկասյան,* Указ. соч., с. 102-106; *А.М. Погосян,* Указ. соч., с. 122-123.

мым многолюдным был Ереванский уезд - 107,8 тыс. чел., а самым малолюдным - Ордубадский - 30,2 тыс. человек. Естественный прирост населения имел положительный баланс. По занятости, население губерний делилось на земледельцев и скотоводов - 85%, торговцев - 8% и ремесленников - 7%. Земледелием в основном занимались армяне, а скотоводством - преимущественно тюркоязычные этнические группы, курды и езиды.[1].

Остановимся подробно на данных для территории Ереванской губернии без Нахичеванского и Ордубадского уездов и Сурмалинского участка, т.е. в пределах нынешних границ Республики Армения. Из 27,8 тыс. кв. км Ереванской губернии в границах современной Республики Армения, сегодня находится немногим более 19 тыс. кв. км. Поэтому подсчитывая население Ереванской губернии, следует произвести сложные расчеты для определения населения именно на этих 19 тыс. кв. км. На этой территории в середине XIX в. было в общей сложности 28 959 дымов, 92 331 муж., 78 587 жен., всего 170 918 жителей[2]. Из этого числа армяне составляли 18 603 дыма, 61 225 муж., 50 521 жен., всего 111 746 жителей, или 65,4% населения губернии; тюркоязычные этнические группы - 8 996 дымов, 27 076 муж., 24 196 жен., всего 51 272 чел., или 30%; русские - 715 дымов, 2 107 муж., 1 993 жен., всего 4 100 чел., или 2,4%; курды - 536 дымов, 1 565 муж., 1 594 жен., всего 3 159 чел., или 1,8% (среди курдских этнических групп перечислены и езиды, которые составляли 139 дымов, 429 муж., 370 жен., всего 799 чел.); айсоры - 55 дымов, 163 муж., 134 жен., всего

---

[1] Подр. см.: *Սարգսյան Գ.Գ.*, Երևանի նահանգի բնակչությունը 50 տարում (1850 - 1900 թթ.), ԲԵՀ, 1990, թիվ 1, էջ 114-121:

[2] ЦГИА РА,. ф. 101, оп.1, д.2; ВСОРИ, СПб., 1855, т.16, ч. 6, с. 194; *Кеппен П.И.* Предварительные сведения о числе жителей в России по губерниям и уездам в 1851 г. - СПб., 1854, с. 13.

297 чел.; цыгане-мусульмане - 27 дымов, 105 муж., 76 жен., всего 181 чел.; греки - 27 дымов, 90 муж., 73 жен., всего 163 чел.; последние три народности, вместе взятые, составляли около 0,4% всего населения губернии.

Как было показано выше, в губернии в количественном отношении первое место занимало армянское население, следующим по численности являлись тюркоязычные этнические группы. Из национальных меньшинств выделялись русские, курдские этнические группы и айсоры.

Таким образом, для всей Восточной Армении на середину XIX в. мы получаем следующие показатели: 39 539 дыма, 129 637 муж., 109 446 жен., всего 239 083 жителя[1]. Хотя полученные данные о числе жителей Восточной Армении и приблизительны, они достаточны для оценки в общих чертах этнической картины населения, которая выглядела следующим образом: армяне - 25 573 дыма, 88 053 муж., 71 569 жен., всего 159 622 человека, что составляло 66,8% населения Восточной Армении; тюркоязычные этнические группы - 11 468 дымов, 34 517 муж., 31 235 жен., всего 65 752 чел., или 27,5% (среди них карапапахи составляли 750 дымов, 2 580 муж., 2 270 жен., всего 5 250 чел.); курдские этнические группы - 1 522 дыма, 4 115 муж., 3 974 жен., всего 8 089 чел., или 3,4% (среди них езиды - 139 дымов, 429 муж., 370 жен., всего 799 чел.); русские - 752 дыма, 2 249 муж., 2 115 жен., всего 4 364 чел., или 1,8%; греки - 142 дыма, 435 муж., 343 жен., всего 778 чел., или 0,31%; айсоры - 55 дымов, 163 муж., 134 жен., всего 297 чел., или 0,12%; цыгане-мусульмане - 27 дымов, 105 муж., 76 жен., всего 181 чел., или 0,07%.

Анализ приведенных данных показывает:

- В середине XIX в. на территории Восточной Армении армянское население составляло 2/3 всего населения.

---

[1] Общая численность населения Восточной Армении в середине XIX в., можно полагать, доходила до 250 тыс. жителей.

- В городах Ереване, Александраполе и Новобаязете проживало 27 260 человек (5 055 дымов, 13 794 муж., 13 466 жен.), что составляло 11,4% всего населения региона.
- Мужское население Восточной Армении превышало женское на 20,2 тыс. человек, или примерно в 1,2 раза.
- Сравнение численности населения Восточной Армении в 30-е и 50-е гг. XIX в. наглядно показывает степень его прироста примерно за 20-летний период: в начале 30-ых гг. было 161.2 жителей, а в середине XIX в. - 239.0 тыс., следовательно, прирост населения составил 32.5% или, в среднем за год, - 3 890 чел. Такой значительный показатель прироста населения являлся результатом сравнительно высоких темпов механического движения, что было особенно характерно для первой половины XIX столетия. Что же касается естественного прироста населения, то он не был особенно велик - средний годовой прирост составлял 1.5%.

Трудность исчисления на этот период времени обусловлена и тем, что между данными архивных документов и опубликованных источников и литературы имеются расхождения. К тому же наше исследование охватывает Восточную Армению лишь в нынешних границах Республики Армения, тогда как в источниках статистические показатели даны в границах, существовавших в то время административно-территориальных образований. Например, Ереванский уезд рассмотрен нами без Сурмалинского участка, из Нахичеванского уезда включен только Даралагязский участок, не отражен весь Ордубадский уезд (ныне на территории Нахичеванской республики Азербайджана). Наконец, участки Борчалинский (Тифлисского уезда), Казахский, Шамшадинский (Елисаветпольского уезда) и весь Зангезур (Шушинского уезда)

также представлены частично, а Нагорный Карабах вовсе не отражен в составе населения.

С середины XIX в. и до реформы 1870 г. на территории Восточной Армении не проводилось более или менее полных официальных подсчетов населения. За 1858 г. имеются данные о населении Ереванской губернии по уездам[1], однако целый ряд районов Восточной Армении, входивших в состав иных административных образований (Тифлисский, Елисаветпольский, Шушинский уезды и др.), остались не учтенными. Тем не менее упомянутый источник дает ценную информацию о численности населения Александрапольского и Новобаязетского уездов, которые составляли довольно значительную часть Восточной Армении.

Другим источником для воссоздания общей картины населения может служить публикация в газете "Кавказ"[2], где приводятся сведения о миграциях и вероисповедании населения Ереванской губернии. Относительно народонаселения Восточной Армении в 1865 г. сравнительно подробные данные имеются в "Кавказском календаре" и Сборнике Кавказского отделения Русского географического общества[3], согласно которым в трех городах Восточной Армении - Ереване, Александрапроле и Новобаязете проживало 35 402 чел. (19 482 муж., 15 920 жен.).

Этноконфессиональный состав населения Ереванской губернии по городам и уездам на 1865 г. приводится в таблице 7 (подсчеты численности осуществлены и представлены в таблице лишь по той части территории Ереванской губернии, которая ныне находится в пределах Республики Армения).

---

[1] Статистические таблицы Российской империи. Наличное население империи за 1858 г., СПб., 1863, вып. 2, с.176-177.

[2] Заседание Эриванского губернского статистического комитета, Кавказ, 1863, № 55, 56.

[3] КК на 1866 г., Тифлис, 1865, отд. III, с.59-93; КК на 1867 г., Тифлис, 1866, отд. III, с. 308-317; ***Н.И. Воронов***, Указ. соч., с. 5-8; Сборник материалов о Кавказском крае, Тифлис, 1870, с. 324 - 436.

Таблица показывает, что армянское население как в городах, так и сельских местностях преобладало, составляя 70.5% городского и 56% сельского населения. В губернии в целом армяне составляли 57.4% (в основном тюркоязычные этнические группы, курды и др.) - всего населения, мусульмане - 37,7, остальные - 4.9%.

Несмотря на то, что численность населения в указанных источниках дается лишь по некоторым уездам, данные по Ереванской губернии все же представляют огромную ценность, поскольку об остальных районах Восточной Армении вообще не приводятся сведения.

Таблица 7. Этноконфессиональный состав населения Ереванской губернии в 1865 г.[1]

Город, уезд, участок	Христиане		Мусульмане	Всего
	Армяне	Айсоры, греки, русские и др.	Тюркоязычные этнические группы, курды и др.	
Ереван	5770	1400	6900	14070
Александрополь	14733	1620	461	16814
Новобаязет	4473	35	10	4518
Всего в городах	**24976**	**3055**	**7371**	**35402**
Ереванский	57666	7285	88652	153603
Александропольский	58708	3554	1863	64125
Новобаязетский	46143	2516	22256	70915
Даралагязский уч.	6494	-	7261	13755
Всего в уездах	**169011**	**13355**	**120032**	**302398**
Всего в губернии	**193987**	**16410**	**127403**	**337800**

Уже сравнение численных показателей данного и предыдущих периодов показывает, что со временем армянское население на исследуемой территории постепенно

[1] При составлении таблицы использованы данные КК на 1866 г., Тифлис, 1865, отд. III, с. 49-131; Населенные пункты и население Армянской ССР с 1831 по 1959 гг. (Статистический сборник), Ереван, 1962, с. 69, 76-78, 91-93, 98-100, 102-103.

увеличивается, становясь преобладающим, особенно за счет механического прироста (иммиграция армян и эмиграция мусульман). Архивные и другие материалы дают возможность сделать заключение, что в течение всего XIX в. и в частности в период от 30-х до 70-х гг. передвижения были особенно интенсивными среди мусульманского населения, определенная часть которого вела кочевой образ жизни. В середине 60-х гг. XIX. в. курды и другие кочевые народы (тюркоязычные этнические группы, цыгане) составляли 4% всего населения территории Ереванской губернии, кочевой уклад был характерен и для более чем половины езидов[1]. С годами часть кочевников перешла к оседлому образу жизни, остальные же, не приспособившись к местным условиям, переселились за пределы губернии. О переходе к оседлости курдов свидетельствует тот факт, что в 1860 г. в различных уездах Восточной Армении было основано три новых курдских поселения: Давахараба, Счанлу и Кешишдаг[2].

Вследствие нехватки земли, и по ряду иных причин, часто основывались новые поселения. Так, еще в 1840 г. в Новобаязетском уезде было образовано 5 поселений с мусульманским населением, в Дарачичакском участке - 15 сел, а в Котайкском - 4 села со смешанным, преимущественно армянским населением[3]. Сравнительное изучение передвижения населения в середине XIX в. доказывает, что до 40-х гг. довольно интенсивными были внешние[4], а после 60-х гг. начинают постепенно преобладать внутренние перемещения[5], вызванные, прежде всего, социально-политическими преобразованиями. Приво-

---

[1] *Н.И. Воронов,* Указ. соч., с. 7-8; СВРИ, СПб., 1872, серия 2, вып. 8, с. 3.

[2] *Խ.Ս. Ավդալբեգյան,* Указ. соч., с. 410:

[3] *Ս. Սմբատյանց,* Տեղագիր Գեղարքունի ծովազարդ գավառի որ այժմ Նոր Բայազետ գավառ, Վաղարշապատ, 1895, էջ 88-89:

[4] ЦГИА РА, ф. 93, оп. 1, д. 72-82.

[5] Там же. ф. 93. од. I, дд. 105-110, 120-150, 155-162.

димые в сводной таблице 8 краткие данные являются красноречивым свидетельством того, что на территории Восточной Армении в середине XIX в. наблюдалась стабилизация населения и процесс этот продолжался до конца исследуемого периода.

Анализ таблицы показывает, что население Восточной Армении в целом выросло на 77.8 тыс. чел., или на 32.5%. Самое большое увеличение населения наблюдалось у тюркоязычных этнических групп - на 48.1%, а вот курдское население не только не увеличилось, а, наоборот, резко уменьшилось - на 46.8%, причиной чему, по нашему мнению, были сильно выраженные среди этой части населения миграционные процессы, обусловленные их образом жизни, и, главное, тем, что при исчислениях населения курды нередко либо уклонялись от переписи, либо находились на летних или зимних пастбищах, что в конечном итоге и отразилось на получении более или менее полных данных. Плотность населения Восточной Армении в 30-х гг. XIX в. составляла 5.4 чел. на 1 кв. км, а в 50-е гг. - около 8 чел. на кв. км.

Таблица 8. Изменение этнического состава населения Восточной Армении в 1830-1850-ых гг.

Этнические общности и группы	1830-ые гг.. Численность населения		1850-ые гг. Численность населения		Прирост населения за 1830-1850-ые гг.	
	Абсолютн.	%	Абсолютн.	%	Абсолютн.	%
Армяне	111382	69.1	159622	66.8	48240	30.2
Тюркоязычные этн. группы	34092	21.1	65752	27.5	31660	48.1
Курды	15215	9.4	8089	3.4	-7126	-46.8
Русские	-	-	4364	1.8	-	-
Греки	547	0.4	778	0.3	231	29.7
Айсоры	-	-	297	0.13	-	-
Другие	-	-	181	0.07	-	-
Всего	**161236**	**100**	**239.083**	**100**	**77847**	**32.5**

Переселенческое население на территории Восточной Армении и сопредельных районов разместилось следующим образом: почти все переселенцы из Персии обосновались в основном в Араратской равнине, в Нахичеване, Зангезуре и частично в Карабахе. Переселенцы из Западной Армении обосновались в основном на опустошенных территориях в бассейне оз. Севан, Шираке, Памбаке, Джавахке и других местах. Начатое в 30-е гг. переселение продолжалось и в последующие годы, но наиболее массовый характер оно приняло в периоды после русско-турецких и русско-персидских войн. Численность населения за двадцать лет значительно увеличилась (в 1.5 раза), что было связано в основном с механическим увеличением населения. Сельское население примерно в 7 раз превышало городское, что говорит о медленном темпе урбанизационных процессов. В целом, в указанный период, в Восточной Армении процесс стабилизации населения становится заметным явлением.

ГЛАВА III

ЭТНОДЕМОГРАФИЧЕСКАЯ ХАРАКТЕРИСТИКА НАСЕЛЕНИЯ ВОСТОЧНОЙ АРМЕНИИ ВО ВТОРОЙ ПОЛОВИНЕ XIX - НАЧАЛЕ XX В.

§ 1. Сдвиги в этническом составе и размещении населения региона

В конце 60 - 70-х гг. царское правительство проводило на окраинах России аграрные преобразования. Подготовка таких реформ на территории Восточной Армении начинается с 1866 г. Для осуществления этой программы был образован Закавказский центральный комитет, состоявший в основном из грузинских дворян - царские правители стремились любым способом защитить интересы местной знати.

Аграрная реформа в Восточной Армении проводилась в соответствии с законом от 14 мая 1870 г. Владельцами земли по этому закону были признаны помещики, крестьянам же было предоставлено право только пользоваться ею. Фактически крестьянское население осталось зависимым, как и прежде, потому что реформа в основном сохранила существовавшие в Армении феодальные отношения.

Аграрные реформы в Восточной Армении не имели такого большого значения для развития капиталистических отношений, как в европейской части России, но они все же создали определенные условия для развития капитализма. Крестьянскому населению новый устав дал неко-

торые права[1], но оно фактически осталось под крепостническим игом. Оплата выкупа стала новым бременем для крестьян, так как землевладельцы не предоставляли им денежных средств для выкупа земель. В таких условиях количество безземельных крестьян постепенно увеличивалось, они в массовом порядке оставляли свои земли становясь батраками или переселялись в крупные ценры в поисках работы. Такими центрами являлись города Закавказья Баку, Тифлис, Батуми и др.[2]. Явление это, естественно, наложило отпечаток на движение населения региона, где этнодемографические процессы получили новый заряд. Крестьянское население переселялось не только за пределы Восточной Армении, но и в ее пределах, то есть наметилась внутренняя миграция. На свободных казенных землях были образованы новые селения, например, Хараба-Кетанлу - переселенцами из села Новрузлу (1873 г.), Саруханлу - переселенцами из села Халиса (70-е гг. XIXв.), Кетанлу -переселенцами из села Кафарлю (1876 г.) и многие другие[3].

Процессы эти наблюдались до конца XIX в. и продолжались в начале XX в. Перемещение населения с одного места на другое в значительной мере влияло на изменение этнического состава и численных показателей населения, а также на развитие городов и промышленных центров.

Для общей характеристики населения региона во второй половине XIX в. приводим статистические сведения на 1873, 1886 и 1897 гг. В 1873 г. в России было проведено камеральное описание или "народное исчисление", которое охватило также территорию Восточной Армении. Полученные данные, несомненно, более подробные

---

[1] Հայ ժողովրդի պատմություն, հ. V, էջ 28-33:

[2] *Ծ.Պ. Ադայան,* Указ. соч., с. 315:

[3] *Ф.Т. Марков,* Экономический быт гос. крестьян Эриванского уезда, Эриванской губернии. - МИЭБГКЗК, 1886, т. 3, ч. 1, с. 5-7.

по сравнению с предыдущими исчислениями, представлены таблицами о "пространстве и населении", "списками населенных мест", характеризуют этническую принадлежность и вероисповедание населения Закавказья по губерниям и уездам. Здесь отражены также динамика и другие параметры населения в численном и процентном отношениях[1]. По этим данным составлена таблица 9, отражающая этнический состав населения Восточной Армении на 1873 г. И в данном случае, в связи с расхождением границ административно-территориальных образований, существовавших в этот период, с границами Республики Армения, автором осуществлены подсчет и анализ по разработанной им методике, результаты которых отражены в таблице 9. Как видно из таблицы, на одну семью в среднем приходилось 7-8 человек. Заметное увеличение числа душ в одной семье (до середины XIX в., как отмечалось выше, семья состояла в среднем из 5-6 чел.) объясняется некоторым улучшением жизни населения, повышением роли естественного прироста, а также постепенной стабилизацией населения. В зависимости от этнической принадлежности, среднее число членов в семье несколько разнилось: так, у армян семья в среднем состояла из 8 человек, у тюркоязычных и курдских этнических групп - 7 (причем у езидов - 8), у русских и греков - 6 , у айсоров - 5 человек.

Как и прежде, мужское население несколько превышало женское. Соотношение между полами имело следующий вид: армяне-мужчины составляли 53.6% всего ар-

---

[1] КК на 1878 г., Тифлис, 1877, с. 323; КК на 1881 г., Тифлис, 1880, с. 24; КК на 1885 г., Тифлис, 1884, с. 231; 289; Сборник сведений о Кавказе, Тифлис, т. 7, 1880, с. XVIII; ***С.А. Егиазаров,*** Краткий этнографический очерк курдов Эриванской губернии, Тифлис, 1884. с.13-15; ССК, Тифлис, 1879, т.5; ***С.П. Зелинский,*** Племенной состав, религия и происхождение государственных крестьян. - СМИЭБГКЗК, 1887, т.2, с.1-30, 120; ***И.Л. Бахтадзе,*** Кочевники Закавказского края. - СМИЭБГКЗК 1888, т.3, ч.2, с. 67-82.

мянского населения, для тюркоязычных и курдских этнических групп это число соответственно было равно 54% и 49,3%[1].

Таблица 9. Этнический состав и численность населения Восточной Армении в 1873 г.

Этнические общности и группы	Число			
	Семей	Мужчин	Женщин	Всего
Армяне	41964	181852	157152	339004
Тюркоязычные этнические группы	21752	84508	69393	153901
Курды	2059	8005	8249	16254
Русские	1425	4778	4466	9244
Греки	356	1441	1121	2562
Айсоры	178	526	488	1014
Цыгане	74	283	256	539
Другие	10	19	16	35
Всего	**67818**	**281412**	**241141**	**522553**

Мы уже говорили, что поток переселенцев в Восточную Армению особенно усиливался во время военных действий. Вот что об этом написано в одном из источников: "... за войной нашей с Турцией в 1853-1856, а потом и за войной 1877-1879 годов, сначала кн. Бебутов, а в заключение генерал Тер-Гукасов переселяли каждый раз десятки тысяч армянских семейств из Турции в Закавказье и преимущественно в Эриванскую губернию. К этому необходимо еще присовокупить, что кроме этих переселений, в различные периоды, крупными партиями, шло и идут до сих пор постоянно одиночное переселение армян, из Турции под сурдиной, не в одну Эриванскую губернию, а и в пустынное Черноморское побережье, так что в течение полувека армянское население достигло в

[1] Об особенностях соотношения мужчин и женщин среди курдов уже отмечалось выше (см. гл. II).

Закавказье такой компактности, что подобной ей ни в Персии, ни в Турции не встречается"[1] (см. карту XI).

В таблице 10 отражен этнический состав населения Восточной Армении в 1873г. по уездам и участкам[2].

Таблица показывает, что в начале 70-х гг. население Восточной Армении перешагнуло полумиллионную границу. Армянское и неармянское население составляло соответственно 64.9 и 35.1%, причем неармянское население в основном (93%) исповедовало мусульманскую веру. Население распределялось по административным образованиям не совсем равномерно. Например, общее число жителей в первых трех уездах составляло больше половины всего населения региона (62%).

Имеющиеся цифры дают возможность определить число семей, мужчин и женщин, а также плотность населения по уездам и участкам. Из уездов самым большим по территории был Новобаязетский (без оз. Севан) - около 4.6 тыс. кв. км, но по числу семей Эчмиадзинский уезд - 15,5 тыс. семей, превосходил все остальные, а в Ахба-

---

[1] ***К.Д. Бороздкин,*** Указ. соч., с. 130.

[2] Таблица составлена по данным: Населенные пункты и население Армянской ССР за 1831-1959 годы (Статистический сборник), Ереван, 1962, с.55-103; ***С.П. Зелинский,*** Экономический быт гос. крестьян в Шурагяле, Александрапольском уезде, Эрив. губ., МИЭБГКЗК, 1885, т. 1, с. 1-10, 78-80; ***А.В. Парвицкий,*** Экономический быт государственных крестьян (далее, ЭБГК) юго-зап. части Новобаязетского уезда, Эрив. губ., МИЭБГКЗК, 1885, т. 1, с. 303-308, 364-368; ***А.Г. Деконский,*** ЭБГК в западной части Шаруро-Даралагязского уезда, Эрив. губ., МИЭБГКЗК, 1885, т.1, с. 649-660, 702-708; ***А.Д. Ерицов,*** ЭБГК Казахского уезда, Елисавет. губ., МИЭБГКЗК, 1886, т. 2, вып. 3, с. 1-56, 236; ***Ф.Т. Марков,*** Указ. соч., с. 1-10, 132-152; ***С.П. Зелинский,*** ЭБГК в Бамбакском участке и в сев. части Шурагяльского участка, Александрапольского уезда, Эрив. губ., МИЭБГКЗК, 1886, т. 3, ч. 2, с. 457-460, 476-484; ***С.П. Зелинский,*** ЭБГК в Зангезурском уезде, Елисав. губ. - МИЭБГКЗК, 1886, т. 4, ч. 1, с. 9-32, 146-172; ***А.В. Парвицкий,*** ЭБГК сев-вост. части Новобаязетского уезда. Эрив. губ., МИЭБГКЗК, 1886, т. 4, ч. 2, с. 1-96; ***А.В. Парвицкий,*** ЭБГК сев.-зап. части Шарура и вост. части Даралагяза, Шаруро-Даралагязского уезда, Эрив. губ., МИЭБГКЗК, 1886, т. 4, ч. 2, с. 97-178; ***А.Д. Ерицов,*** ЭБГК Борчалинского уезда, Тифлис. губ. - МИЭБГКЗК, 1887, т. 7, с. 367-390, 504-512.

Таблица 10. Этнический состав населения Восточной Армении по уездам и участкам в 1873 г.

Уезд, участок	Армяне		Тюркояз. этн. группы		Курды		Русские		Айсоры		Греки		Другие		Всего насел.	% к общему числу насел.
	Всего чел.	%	Всего чел.	%	Всего чел.	%	Всего чел.	%	Всего чел.	%	Всего чел.	%	Всего чел.	%		
Ереванский	34294	37.0	49249	53.1	7599	8.2	150	0.2	967	1.0	-	-	563	0.6	92822	17.8
Эчмиадзинский	65764	56.6	45249	38.9	5144	4.4	-	-	47	0.1	-	-	-	-	116204	22.2
Александрапольский	96993	90.9	4022	3.8	3000	2.8	1815	1.7	-	-	822	0,8	3	-	106655	20.4
Новобаязетский	49729	66.5	22252	29.8	241	0.3	2568	3.4	-	-	-	-	-	-	74790	14.3
Даралагязский уч.	8876	41.1	12427	57.6	270	1.3	-	-	-	-	-	-	-	-	21573	4.1
Зангезурский уч.	36908	75.3	12092	24.7	-	-	16	-	-	-	-	-	-	-	49016	9.4
Казахский уч.	24600	98.7	-	-	-	-	305	1.3	-	-	-	-	8	-	24913	4.8
Лорийский уч.	21640	74.0	1510	5.1	-	-	4390	15.0	-	-	1740	5.9	-	-	29280	5.6
Ахбабинский уч.	200	2.7	7100	97.3	-	-	-	-	-	-	-	-	-	-	7300	1.4
Всего в Восточной Армении	**339004**	**64.9**	**153901**	**29.5**	**16254**	**3.1**	**9244**	**1.7**	**1014**	**0.2**	**2562**	**0.5**	**574**	**0.1**	**522553**	**100.0**

бинском участке было всего 1 045 семей. Мужское население во всех уездах и участках составляло большинство, в Ереванском уезде мужчины составляли 53%, в Александрапольском уезде - 52, в Эчмиадзинском - 53, в Новобаязетском - 52, в Даралагязском участке - 54, в Зангезурском - 56, в Казахском - 55, в Лорийском - 59, в Ахбабинском - 53%. Преобладание мужского населения над женским является одной из особенностей половозрастной структуры населения Восточной Армении данного периода.[1] Приведенные данные о степени заселенности территории Восточной Армении, а также новых административно - территориальных делений отражены на картах VI и VII.

В 1873 г. на исследуемой территории было три города: губернский город Ереван, уездные города Александрапроль и Новобаязет. Городское население Восточной Армении в целом состояло из 6 773 семей, 19 500 муж. и 17 778 жен., всего 37 278 жителей (7,1% всего населения региона)[2]. Городская семья, по сравнению с сельской, была малочисленной, и в среднем состояла из 5 человек. Среди городов самым крупным по численности населения был Александрапроль - 19 977 жителей. Источники приводят разные данные о числе жителей г. Еревана на начало 70-х гг., но среди них три совпадают - 11 938 человек[3], эту цифру, по-видимому, можно считать достоверной. Численность населения города за весь XIX в. подвергалась значительным изменениям: если до середи-

---

[1] См. также: *Վ.Ե. Խոջաբեկյան,* Указ. соч., с. 56; СВРИ, 1875, серия 2, вып. 10, с. 73-75.

[2] Эриванская губерния. Список населенных мест по сведениям 1873 г., Тифлис, 1879; ССК, т. 7, Тифлис, 1880, с. XVIII; ЦГИА РА, ф. 93, оп. 1, д.184; ф.267, оп. 1, д. 21; ССК, т. 4, с.112-115; КК на 1882 г., Тифлис, 1881, с.321.

[3] ССК, т. 7, Тифлис, 1880, с. XVIII; Эрив. губ., Списки населенных местностей (далее СНМ) на 1873, Тифлис, 1879; КК на 1882 г., Тифлис, 1881, с. 321; *Ջ. Կորկոտյան,* Երևան քաղաքի ժողովրդագրությունը (1830-1930), Երևան, 1931, էջ 36:

ны XIX в. население увеличилось почти на 14%, то до 70-х гг. намечается замедление в темпах роста, а после 70-х гг., вплоть до Первой мировой войны, снова начинается более быстрый рост населения.

В Новобаязете (Нор Баязет) проживали 5 363 жителя. Примечательно, что на территории Восточной Армении это единственный город с монолитным этническим составом - все его жители были армянами[1].

Вначале рост численности населения, как уже отмечалось, был связан с механическим приростом (обоснование здесь переселенцев из Персии и Западной Армении), дальнейшее замедление в темпах роста обусловлено тем, что в связи со слабым развитием промышленности в Армении избыточное сельскохозяйственное население направлялось в крупные индустриальные центры Закавказья - Баку и Тифлис[2]. Дальнейшее же ускорение в темпах роста связано уже со становлением капиталистических отношений в Армении в конце XIX - начале XX в., приведшим к созданию новых центров притяжения для сельского населения.

Сопоставляя данные об этническом составе и численности населения середины XIX в. и 1873 г., получаем следующую картину: население Восточной Армении в целом возросло на 283 790 человек, или примерно в 2.2 раза, что в среднем за год составляло 14 190 человек. Для армянского населения эти показатели выглядят так: прирост составил 179 632 человека, то есть население возросло более чем в 2 раза, а в среднем за год - на 8 980 чел.; для тюркоязычных этнических групп эти числа будут соответственно 88 199, 2.3, 4 409; для курдов - 8 165, 2, 408, для греков - 1 784, 3.2, 90; для русских - 4 880, 2.1, 24; для айсоров - 717, 3.4, 35.

---

[1] Эриванская губерния. СНМ на 1873, Тифлис, 1879; КК на 1882 г., Тифлис, 1881, с.321.

[2] *А. Бадалян*, Указ. соч., с. 58.

Таким образом, за более чем 20-летний период население Восточной Армении возросло в среднем примерно в 2 раза, самый большой прирост наблюдался среди айсоров и греков - соответственно в 3.4 и 3.2 раза, что объясняется в основном естественным ростом.

Увеличение всего населения на исследуемой территории за 20 лет более чем в 2 раза повлияло и на плотность населения. Если в середине XIX в. она составляла почти 8 чел. на 1 кв. км, то в 1873 г. - 17,5 чел. на 1 кв. км (см. карту V).

За этот отрезок времени на изменение численности и этнического состава населения Восточной Армении сильное влияние оказала русско-турецкая война 1877-1878 гг., во время которой западные армяне начали большими потоками переселяться из бассейна верхнего Евфрата и Чороха в Восточную Армению, а мусульманское население этих мест, в значительной своей части, эмигрировало в Турцию[1].

Как уже было сказано, данные о населении к концу XIX в. постепенно становятся все более полными - показатели 1873 г. являются более точными, чем предыдущие показатели, скажем, исчислений населения 1886 г., известного под названием "посемейные списки", были еще более полными и подробными. В эти списки было включено как постоянное, так и временное население[2].

Анализ данных за 1886 г., при расселении населения Восточной Армении в нынешних границах Республики Армения, показывает, что только 71.2% населения Ереванской губернии проживало на интересующей нас тер-

---

[1] Է. Ոսկյան, Указ. соч., с. 39; Краткий очерк экономического положения Кавказа, по новейшим официальным и другим отчетам, Тифлис, 1888, с.11-12, 81-83.

[2] Свод статистических данных о населении Закавказского края, извлеченный из посемейных списков 1886 г., Тифлис, 1893; см. также, Эриванский сборник, СНМ Эриванской губернии, Эривань, 1892, вып. 1, с. 32-72.

ритории, а по отдельным уездам получаем следующие цифры: из Ереванского уезда - 90,4% (не вошли только Гагуринское, Геджимканлинское, Крмзыканлинское и Садаракское сельские общества); из Александрапольского уезда - 100%; Новобаязетского - 100%, Эчмиадзинского - 100%; Даралагязского участка Шаруро-Даралагязского уезда - 100%; Нахичеванского - 5,4% (вошли только село Карчеван и Дигин-Алмалинское сельское общество).

Из Зангезурского уезда Елисаветпольской губернии входило 59,6% населения: с первого участка - все население, со второго - только Аликуликендское, Герензурское, Герусинское, Дыгское, Хазнаварское, Хинзиракское сельские общества, с третьего участка - Арцеваникское, Охтарское, Уджанисское, а с четвертого - Алидаринское, Астазурское, Вартаназурское, Гюдкумское, Кавартское, Киратагское, Легвазское, Мигринское, Нювадинское, Охчинское и Шихаузское сельские общества.

Из Казахского уезда Елисаветпольской губернии входило 44,5% населения: с первого участка - Ачасуйское, Карадашское, Кличкендское, Узунталинское сельские общества; со второго - Баранинское, Калачинское, Котикендское, Кошкотанское, Кульпинское; с третьего - Дилижанское (новое и старое) Каравансарайское, Каракоюнлинское, Полад-Айрумское, Хаштаракское; с четвертого - Башкендское, Кулалинское, Михайловское, Татликендское и Таузкалинское сельские общества.

Из Борчалинского уезда Тифлисской губернии входило 35,3% населения: Керпилинское, Шинихское сельские общества, а из Чочканского сельского общества - лишь село Чочкан, а также весь Лорийский участок за исключением некоторых небольших сел.

Из Карсского округа Карсской области входило 14.7% населения: - весь Ахбабинский участок, а из Шорагельского участка - Карамамедское, Молла-Муглинское сельские общества и село Аралых Баш-Шорагельского сельского общества[1] (см. карту VI).

---

[1] *А. Бадалян,* Указ. соч., с. 50-51.

В таблице 11, представлены этнический состав населения и численность отдельных народов по уездам и участкам в 1886 г.[1]

Согласно таблице 11 в Восточной Армении очевидно доминирование армян - их численность почти в два раза превышает численность остальных этнических групп, вместе взятых. Самый высокий показатель плотности населения имел Ереванский уезд - 38 чел. на 1 кв. км, а самый низкий (11 чел. на 1 кв. км) - Казахский, что в основном было связано не только и не столько с природно-экологическими условиями, сколько с неблагоприятными историческими условиями жизни населения в предыдущие десятилетия. Самым многосемейным уездом являлся Александрапольский - 16 985 семей, а самым малосемейным - Ахбабинский участок - 1 401 семья[2]. Армянская семья в среднем состояла из 8 человек, такой показатель имела и курдская семья. По семь человек на одну семью приходилось у русских и греков, а 6 человек - у тюркоязычных этнических групп. Разные показатели у отдельных народов были связаны с особенностями расселения и хозяйствования, традициями многодетности. Сравнительно низкие показатели среди тюркоязычных этничес-

---

[1] Для составления таблицы использованы данные: КК на 1891 г., Тифлис, 1890, с.2-4; Эриванский сборник, Эривань, 1892; вып. 1, с. 32-72; Борчалинский участок, Борчалин. уезда. Тифл. губ, с. 47-52; Лорийский уч., Борчалин. уезда, Тифл. губ., с. 55-62; Города Эриванской губернии, с. 320-323; Эриванский уезд, Эрив. губ., с. 324-338; Александрапольский уезд, Эрив. губ., с. 339-350; Нахичеванский уезд, Эрив. губ. - с. 351-363; Новобаязетский уезд,. Эрив. губ., с. 364-374; Шаруро-Дараллагязский уезд, Эрив. губ., с. 387-392; Эчмиадзинский уезд, Эрив. губ., с. 393-406; Зангезурский уезд, Елисавет. губ., с. 475-498; Казахский уезд, Елисавет. губ., с. 499-510; Ахбабинский уч., Карсского округа, Карсской области, с. 821-824; ССДНЗКИПС - 1886 г., Тифлис, 1894; КК на 1898 г., Тифлис, 1897, с. 50; КК на 1902 г. Тифлис, 1901, отд. III, с. 73; ПКЭГ на 1902 г., Эривань, 1901, отд. II, с. 2-4.

[2] *Ղ. Կորկոտյան,* Указ. соч., с. 102-106. Численные показатели, в ряде случаев, определены автором по специальной системе подсчетов, учитывая несовпадение границ административно-территориальных образований.

Таблица 11. Этнический состав населения Восточной Армении по уездам и участкам в 1886 г.

Уезд, участок	Армяне		Тюркояз. этн. группы		Курды		Русские		Айсоры		Греки		Другие		Всего населения.	% к общему числу насел.
	Всего чел.	%	Всего чел.	%	Всего чел.	%	Всего чел.	%	Всего чел.	%	Всего чел.	%	Всего чел.	%		
Ереванский	43568	38.3	60108	52.9	8129	7.2	373	0.32	1381	1.23	-	-	55	0.05	113614	17.7
Александрапольский	124555	91.8	5460	4.0	3739	2.75	1022	0.75	-	-	908	0.67	42	0.03	135726	21.1
Эчмиадзинский	61424	63.8	30203	30.0	6194	6.15	-	-	69	0.05	-	-	-	-	100590	15.6
Новобаязетский	68640	67.7	28858	28.45	1144	1.12	2564	2.5	-	-	118	0.1	167	0.13	101491	15.8
Зангезурский уч.	52830	68.8	17700	23.0	4272	5.6	469	0.6	-	-	-	-	1585	2.0	76856	12.0
Казахский уч.	33109	91.5	1374	3.8	-	-	1687	4.7	-	-	-	-	26	-	36196	5.6
Лорийский уч.	26292	73.6	1657	4.6	-	-	5315	14.9	-	-	2368	6.6	97	0.3	35729	5.5
Даралагязский уч.	15040	46.5	16400	50.8	880	2.7	-	-	-	-	-	-	-	-	32320	5.0
Ахбабинский уч.	1468	14.1	8950	85.9	-	-	-	-	-	-	-	-	-	-	10418	1.6
Всего в Восточной Армении	**429626**	**66.8**	**170710**	**26.6**	**24358**	**3.8**	**11430**	**1.8**	**1450**	**0.22**	**3394**	**0.5**	**1972**	**0.28**	**642940**	**100.0**

ких групп, айсоров и других объясняются и тем, что они в основном проживали в низменных местах, где нередки были всевозможные эпидемии и сравнительно низкие санитарные условия жизни.

Из малочисленных этнических групп, проживавших на территории Восточной Армении, можно выделить поляков, евреев, грузин, немцев, татов, мордву и др. Кроме последних двух, остальные поселялись в городах, таты появились на территории края после 70-х гг. и разместились в Зангезурском уезде, а мордва, как уже было сказано, жили в селе Шоржа (Надеждино) Новобаязетского уезда.

Итак, согласно источникам, в Восточной Армении в 1886 г. имелось 83,2 тыс. семей, 345,8 тыс. мужчин, 297,1 тыс. женщин, всего 642,9 тыс. жителей.

В Восточной Армении в указанный период (1886 г.) было три города: Ереван, Александрапольи Новобаязет - число жителей в этих городах в целом составляло 46 456 человек[1], или 7,2% всего населения Восточной Армении. По этнической принадлежности население распределялось таким образом: армяне - 37 489 чел. (6 248 семей, 19 480 муж., 18 009 жен.), или 80,7% всего городского населения; тюркоязычные этнические группы - 1 477 семей, 4 230 муж., 3 379 жен., всего 8 109 чел., или 17,5%; русские - 98 семей, 205 муж., 173 жен., всего 378 чел., или 0,8%; греки - 67 семей, 164 муж., 157 жен., всего 321 чел., или 0,7%; курды - 6 семей, 26 муж., 12 жен., всего 38 чел., или 0,05%; остальные (евреи, грузины, поляки и др.) - 25 семей, 63 муж., 58 жен., всего 121 чел., или 0,25%.

Рассматривая динамику этнического состава населения Восточной Армении на 1886 г., и сравнивая ее с данными 1873 г., получаем: армянское население за 13-лет-

---

[1] Города Эриванской губернии. - ССДНЗКИПС 1886 г., с. 320; Сборник статистических сведений по Закавказскому краю, Тифлис, 1902, ч. 1, с. 1-13; *П.П. Надеждин,* Кавказский край (природа и люди), Тула, 1901, с. 130- 237, 243-245.

ний период возросло на 26,7%, тюркоязычные этнические группы - на 10,9%, курды - на 49,8%, прирост греков составил 32,5%, русского населения - до 23,6%, айсоров - 43,0%, прирост же населения Восточной Армении в целом составил 23,0%.

Таким образом, нетрудно заметить, что население Восточной Армении имело очевидный прирост, что было связано в основном с естественным движением населения. Конечно, немаловажное значение имело и механическое движение, которое особенно четко проявляется в показателях малочисленных этнических групп, например, у русских и греков. Не надо забывать, что в данный период изменение численности и состава населения было связано также с русско-турецкой войной 1877-1878 гг., вызвавшей массовую иммиграцию армян из Западной Армении и частично, Персии. Иммиграция продолжалась и после войны. Она особенно усилилась в годы гонений на армян во время правления султана Абдул Гамида в 1894-1896 гг. Число беженцев из Западной Армении только в 1895-1896 гг. доходило до 35 тыс. чел. Армяне переселялись в Ереванскую губернию, Северный Кавказ, Причерноморье, другие регионы России и европейские страны. Однако, осенью 1897 г., после ослабления напряженности в Западной Армении, часть переселенцев вернулась обратно на свои земли[1]. Непрерывные перемещения армян, как не раз уже отмечалось, в конечном итоге существенно повлияли на изменение этнической картины исследуемой территории.

Как уже было отмечено, каждое очередное исчисление населения считается более точным и подробным по срав-

---

[1] ***Б.И. Урланис,*** Статистика населения, М., 1971, с. 20; О числе жителей в 90-е годы XIX в. подр. см.: Сборник статистических данных о землевладении и способах хозяйства в пяти губерниях Закавказского края, Тифлис, 1899, с.232-254; ***Ս. Էփրիկյան,*** Պատկերազարդ բնաշխարհիկ բառարան, Վենետիկ, 1902-1907, հ. 1, էջ 45-47, 707, 758, 828; հ. 2, էջ 123, 235:

нению с предыдущими, но они в целом "представляли собой весьма несовершенный способ регистрации населения вследствие того, что растягивались на очень большие сроки и проводились без соблюдения основных требований статистической науки", поэтому в начале второй половины XIX в. в России встал вопрос о необходимости более точной переписи населения[1].

К проведению новой переписи в России правительство готовилось долгое время. Она была осуществлена только в 1897 г., причем проходила в трудных условиях, в частности потому, что большинство населения тогдашней России было неграмотным. К тому же был распространен слух, что перепись населения означает конец мира и что пройти перепись - это значит получить "антихристову печать"[2].

Для статистики населения эта перепись стала примечательной тем, что "была проведена единственная однодневная научно-организованная перепись населения, которая зарегистрировала его численность, сословно-классовый и языковый состав. Она впервые в истории России дала точные цифры общей численности населения всего государства"[3].

Таким образом, первая перепись Российской империи была проведена в 1897 г. в труднейших условиях. При всех своих недостатках, она дала ценные результаты, которые были широко использованы и продолжают использоваться и поныне в научной литературе. Одним из главных недостатков этой переписи является отсутствие в ней данных об этническом составе населения, что в значительной мере компенсируется сведениями о родном языке и вероисповедании - данные, которые в основном восполняют существовавший пробел демографического

---

[1] *Б.И. Урланис;* Указ. соч., с. 20.

[2] См. подр.: *П.И. Келтен,* О народных переписях в России. - ЗИРГО, СПб., 1889, т. 6. с. 2-10, 18-22, 57-68.

[3] *С.И. Брук, В.М. Кабузан,* Динамика и этнический состав населения России в эпоху империализма (конец XIX в.- 1917 г.).- История СССР, 1980, № 3, с.74-76.

Таблица 12. Этнический состав населения Восточной Армении по уездам и участкам в 1897 г.

Уезд, участок	Армяне		Тюркояз. эти. группы		Курды		Русские		Айсоры		Греки		Другие		Всего населения	% к общему числу насел.
	Всего чел.	%	Всего чел.	%	Всего чел.	%	Всего чел.	%	Всего чел.	%	Всего чел.	%	Всего чел.	%		
Ереванский	58148	38.6	77516	51.4	8195	5.43	3052	2.02	2288	1.5	-	-	1653	1.07	150879	18.5
Александрапольский	141522	85.5	8104	4.9	4976	3.0	5672	3.4	-	-	1082	0.65	4147	2.55	165503	20.34
Эчмиадзинский	77572	62.44	36008	28.98	9724	7.83	94	0.08	196	0.16	-	-	642	0.51	124237	15.3
Новобаязетский	81258	66.35	34726	28.34	2995	2.44	2711	2.21	-	-	179	0.14	677	0.52	122573	15.1
Зангезурский уч.	59207	67.88	24713	28.34	1207	1.38	849	0.96	-	-	82	0.09	1194	1.35	87252	10.7
Казахский уч.	43829	80.3	6905	12.6	-	-	3767	6.9	-	-	-	-	115	0.2	54616	6.7
Лорийский уч.	35116	67.13	3683	7.0	-	-	8869	16.93	-	-	4556	8.7	132	0.24	52356	6.43
Даралагязский уч.	17813	42.4	23390	55.6	864	2.0	-	-	-	-	-	-	13	-	42080	5.2
Ахбабинский уч.	2314	16.4	11761	83.4	-	-	-	-	-	-	-	-	30	0.2	14105	1.73
Всего в Восточной Армении	**516808**	**63.52**	**226808**	**27.9**	**27961**	**3.43**	**25014**	**3.1**	**2484**	**0.31**	**5899**	**0.73**	**8603**	**1.01**	**813601**	**100.0**

характера. Полученные показатели по переписи населения 1897 г., для исследуемой территории, приведены в таблице 12[1]. Чтобы получить общую этнодемографическую картину Восточной Армении, нами были использованы данные по Ереванской губернии (исключая Сурмалинский и Нахичеванский уезды), по Елисаветпольской губернии (только части Казахского и Зангезурского уездов), по Тифлисской губернии (только части Борчалинского уезда) и по Карсской области (только части Ахбабинского участка, или бассейна оз. Арпи).[2]

Таблица 12 показывает, что во время первой всеобщей переписи населения Российской империи 1897 г. на территории Восточной Армении население было распределено неравномерно. В первых трех уездах было сконцентрировано более половины населения края, благодаря наличию там сравнительно плодородных земель (Араратская равнина, Ширак). В пяти уездах, приведенных в таблице последними, проживала треть всего населения, что было обусловлено не только неблагоприятными для сельского хозяйства землями, но и общей сложностью рельефа и лесистостью местности. Небольшие этнические группы региона составляли немногим более одного процента и отличались особой пестротой состава. Так, лишь в Ереванском и Александрапольском уездах проживало по 15 разных этнических групп. В Восточной Армении, благодаря переписи 1897 г., удалось дифференцировать представителей ранее объединяемых по безликому признаку "прочие", таких этнических групп, как украинцы, поляки, евреи, итальянцы, грузины, литовцы, персы, латыши, немцы, эстонцы и др. Заметим, что основная мас-

---

[1] Для составления таблицы использованы данные: Первая всеобщая перепись населения Российской Империи 1897 г., СПб.,. 1905, таб.XIII, с. 52-55; См. также: *Մխիթար Վարդապետ,* Հայերը Ռուսաստանում, Վաղարշապատ, 1906, էջ 99; *Б. Ишханян,* Народности Кавказа, Петроград, 1917, с. 16-20; *Պ. Բադալյան,* Указ. соч., с. 45-48; Населенные пункты и население Армянской ССР за 1831-1959 гг. (Стат. сборник), Ереван, 1962, с. 31-32, 39, 42, 52.

[2] См.карты VII и VIII.

са их представителей проживала в двух больших городах региона - Александрапопе и Ереване.

Рассмотрим показатели городского населения в этническом плане. По переписи 1897 г. самым крупным городом остался Александрапопь - 30 616 жителей (19 049 муж., 11 567 жен.), в городе более 71% составляли армяне, русские - 13.2%, остальные национальности (в целом около двух десятков) составляли только 15.8%.

В губернском городе Ереване проживало 29 006 человек (17 328 муж., 11 678 жен.), из которых армяне составляли 43,2%, тюркоязычные этнические группы - 42,7, русские - 9,5, а остальные этнические группы вместе взятые - около 4,5%.

В третьем городе - Новобаязете, было зафиксировано 8 486 чел. (4 370 муж., 4 116 жен.), 95.5% жителей составляли армяне, курды - 2.8%, остальные - около 2%.

Таким образом, в трех городах Восточной Армении было всего 68 108 чел. (40 747 муж., 27 361 жен..), что составляло 8.4% населения региона.

Таблица 13 показывает этническую картину городского населения региона по признаку пола в 1897 г.

Таблица 13. Распределение этнического состава городского населения Восточной Армении по признаку пола

Этнические общности и группы	Мужчины	Женщины	Всего	%
Армяне	23105	19283	42388	62.23
Тюркоязычные этнические группы	7618	5897	13515	19.83
Русские	5421	1446	6867	10.1
Украинцы	1458	30	1488	2.2
Евреи	519	115	634	0.92
Поляки	1074	49	1123	1.64
Литовцы	380	1	381	0.6
Грузины	183	105	288	0.41
Греки	147	147	294	0.42
Курды	239	167	406	0.6
Другие	603	121	724	1.05
Всего	**40747**	**27361**	**68108**	**100.0**

Сравнивая с предыдущим периодом (1873-1886 гг., прирост 7.2%), можно заключить, что городское население выросло на 8.3% и что более половины городского населения составляли армяне. Бросается в глаза, что среди малочисленных этнических групп мужчины резко преобладали над женщинами, например, на 380 литовцев приходилась лишь одна литовка. Такое несоответствие объясняется тем, что мужчины - представители этих групп проживали в городах временно, в основном они приезжали сюда на заработки и были заняты в сфере мелкого производства и обслуживания.

Таблица 13 показывает, что подавляющее большинство городского населения составляли армяне и тюркоязычные этнические группы - более 82% всего городского населения. Мужчин в городах было больше (около 60%), чем женщин. По вероисповеданию городское население распределялось следующим образом: христиане - более 78, мусульмане - около 20% (см. карту IX).

Обобщающую картину этнического состава и численности населения Восточной Армении в 1897 г. представляет таблица 14. Из таблицы видно, что по переписи 1897 г. наибольшую долю, около 94%, составляли армяне и две наиболее многочисленные этнические группы региона: тюркоязычные этнические общности и курды. Удельный вес русских, греков и айсоров, проживавших здесь уже в XIX в., колебался в пределах 3-0.3%. Сравнительно невелик был процент остального населения, среди которого кроме татов и мордвы, были украинцы, поляки, евреи, грузины, немцы и другие. Сравнивая цифры таблицы с показателями 1886 г., можно заметить, что, во-первых, пестрота этнического состава населения в данный период еще раз подтверждает дробность и точность показателей первой всеобщей переписи населения 1897 г. и, во-вторых, данные о численности населения в основном свидетельствуют о стабильном росте. В таблице приведена также численность мужчин и женщин. По данным пе-

реписи, мужчин в регионе было на 55.5 тыс. (они составляли 53.4% всего населения) больше, чем женщин.

Таблица 14. Распределение этнического состава и численности населения Восточной Армении по полу по переписи 1897г.

Этнические общности и группы	Мужчины	Женщины	Все насел.	%	Показатели 1886 г.в %
Армяне	269058	247748	516806	63.52	66.8
Тюркоязычные этнические группы	122823	103983	226806	27.9	26.6
Курды	14729	13232	27961	3.43	3.8
Русские	15398	9616	25014	3.1	1.8
Греки	4487	1449	5936	0.73	0.5
Айсоры	1355	1167	2522	0.31	0.22
Таты	985	839	1824	0.22	0.23
Украинцы	1800	53	1853	0.22	-
Поляки	1131	57	1188	0.14	-
Евреи	331	203	834	0.1	-
Литовцы	376	1	377	0.04	-
Грузины	364	150	514	0.06	-
Мордва	144	158	302	0.04	-
Персы	153	57	210	0.02	-
Итальянцы	296	32	328	0.04	-
Немцы	143	44	187	0.02	-
Кавказ. горцы	105	23	128	0.01	-
Другие	590	221	811	0.1	0.05
Всего	**434568**	**379033**	**813601**	**100.0**	**100.0**

Общая численность населения по сравнению с 1886 г. выросла на 170661 чел., или 26,5%. Подобный прирост связан преимущественно с естественным и, частично, механическим (вынужденное переселение армян из Западной Армении) движением населения. Это видно из следующих цифр[1]: в Ереванской губернии в 1894 г. было за-

[1] Записки Кавказского отдела Императорского русского географического общества (ЗКОИРГО). - Тифлис, 1896, кн. 18, с.362, 439.

ключено 6386 браков, родилось 29392 чел., умерло 17671 чел., прирост составил 11721 чел., коэффициент рождаемости составил 56,8‰, а коэффициент смертности - 34,2‰.

По данным переписи 1897г. плотность населения Восточной Армении составляла 27.5 чел. на 1 кв. км (см. карту X).

Прежде чем перейти к рассмотрению общей картины населения Восточной Армении за весь XIX в., приведем для наглядности сводную обобщающую таблицу динамики этнического состава населения на разные периоды (таблица 15).

Подробный анализ таблицы 15 показывает, что в середине XIX в. население Восточной Армении, по сравнению с началом XIX в., выросло на 108 666 человек, или в 1.8 раза, а для армян и отдельных национальностей и этнических групп этот показатель составил: для армян - 113 543 чел., или в 3.5 раза; для тюркоязычных этнических групп - 6439 чел., или в 1.1 раза; для греков - 383 чел., или в 2 раза. Среди курдских обществ за этот период наблюдается убыль населения на 15 839 чел., или примерно в 3 раза.

Такие же подсчеты для 1897 г., по сравнению с серединой XIX в., показывают, что население выросло на 574 838 человек, или в 3.4 раза, что в этническом отношении дает следующую картину: у армян прирост составил 357 253 чел., или в 3.2 раза; у тюркоязычных этнических групп - 161 104 чел., или в 3.4 раза; у курдских обществ - 19 872 чел., или в 3.4 раза; у греков - 5 158 чел., или в 7.6 раза; у русских - 20 650 чел., или в 5.7 раза; у айсоров - 2 225 чел., или в 8.4 раза. Высокий процент прироста среди малочисленных этнических групп связано с тем, что увеличение любого рода наиболее ощутимо проявляется в случае малых числовых показателей: например, если к группе в 2 чел. прибавляется, скажем 1 чел. (обычная ситуация в семье), то прирост составит целых 50%, поэтому

Таблица 15. Динамика изменения этнического состава населения Восточной Армении в XIX веке

Этническая принадлежность	1817 г.		1830-ые г.		1850-ые г.		1873 г.		1886 г.		1897 г.	
	Всего чел.	%	Всего чел.	%	Всего чел.	%	Всего чел.	%	Всего чел.	%	Всего чел.	%
Армяне	46010	35.4	111382	69,1	159622	66.9	339004	64.9	429626	66.8	516806	63.52
Тюркоязычные этнические группы	59263	45.5	34092	21.1	65752	27.5	153901	29.5	170710	26.5	226806	27.9
Курды	23928	18.4	15215	9.4	8089	3.4	16254	3.1	24414	3.8	27961	3.43
Русские	-	-	-	-	4364	1.8	9244	1.7	11445	1.8	25014	3.1
Греки	395	0.3	547	0.4	778	0.3	2562	0.5	3394	0.5	5936	0.73
Айсоры	-	-	-	-	297	0.1	1014	0.2	1450	0.22	2522	0.31
Таты	-	-	-	-	-	-	-	-	1585	0.23	1824	0.22
Украинцы	-	-	-	-	-	-	-	-	-	-	1853	0.22
Поляки	-	-	-	-	-	-	-	-	-	-	1188	0.14
Евреи	-	-	-	-	-	-	-	-	-	-	834	0.1
Грузины	-	-	-	-	-	-	-	-	-	-	514	0.06
Литовцы	-	-	-	-	-	-	-	-	-	-	377	0.04
Мордва	-	-	-	-	-	-	-	-	-	-	302	0.04
Другие	501	0.4	-	-	181	-	574	0.1	316	0.05	1664	0.19
Всего	**130097**	**100**	**161236**	**100**	**239083**	**100**	**522553**	**100**	**642940**	**100**	**813601**	**100**

здесь особенно показательны абсолютные цифры, а не процентный прирост.

Для всего XIX в. прирост населения в Восточной Армении составил 683 504 чел., то есть население возросло в 6.2 раза, причем армянское население выросло на 470 796 чел., или в 11.2 раза; тюркоязычные этнические группы - на 167 543 чел., или в 3.8 раза; курды - на 4 033 чел., или в 1.1 раза; греки - на 5 541 чел., или в 15 раз, другие этнические группы - на 1 163 чел., или в 3.3 раза.

Нетрудно заметить, что прирост населения в Восточной Армении на протяжении XIX столетия был неравномерным: в первой половине столетия население возросло в 1.8 раза, а во второй - в 6.2 раза, при этом большие сдвиги в приросте наблюдались среди армян, а из пришлых этнических групп среди греков. Курдское население к середине XIX в. имело отрицательные показатели, в связи с их эмиграцией в Персию и Турцию, но во второй половине этот показатель имел уже положительные сдвиги, что объясняется сравнительно быстрым его ростом за счет переселенцев (в том числе и езидов), в период русско-турецких войм 1853-1856 и 1877-1878 гг.

Таким образом, за весь XIX в. (особенно после 30-х гг.) очевидно ускорение роста численности населения Восточной Армении, особенно среди армянского населения, что обусловлено главным образом высоким показателем механического движения в первой половине XIX в. и высоким показателем естественного прироста - во второй половине.

В конце XIX в. население Восточной Армении представляло собой следующую картину: коренные жители - армяне были расселены по всему региону, занимая предгорные и горные территории, и за небольшим исключением преобладали во всех уездам и участках, кроме Араратской равнины. Тюркоязычные этнические группы в основном были расселены в более низменных местах (Араратская равнина, долины Вайоц дзора, Сюника и др.). Курдское население в основном проживало на тер-

ритории Эчмиадзинского, Ереванского и на юге Новобаязетского уездов.[1] Русские были расселены на северо-западе и востоке Новобаязетского уезда и в Лорийском участке, где имелось "шесть православных русских сел, в общем 500 дымов и свыше 4000 душ (Каменка, Николаевка, Александровка, Привольное, Русские Гергеры, Новопокровское) и два молоканских села (Воронцовка и Новомихайловка) с населением свыше 300 домов и 3000 душ[2]. Что касается айсоров, то, по свидетельству Б. Шелковникова, небольшая группа, не более 2 тысяч, несторианн-айсоров, выселенных после русско-персидской войны 1828 г. из Персия, в конце XIX в. имели своими главными поселениями села Двин, Гель, Койласар, Арзни и Шахриар[3].

Относительно армянского населения считаем необходимым добавить, что за весь XIX в. (особенно с 30-х гг.) не прекращалось переселение армян из Персии и Западной Армении» причем этот процесс время от времени принимал особенно интенсивный характер, что было обусловлено резкими изменениями политической обстановки в трех крупных державах -России, Персии, Турции, а также положением армянского населения.

Переселение и размещение армянского населения происходили поэтапно и продолжались в течение всего исследуемого периода. В предыдущих разделах подробно охарактеризовано размещение переселенческого населения в 30-х гг. XIX в., отметим только, что основная его масса после 30-х гг. и до конца XIX в. расселялась на территории Ереванской губернии. По всей территории

---

[1] *Т.Ф. Аристова,* Курды Закавказья, М., 1966. с.47; *А. Карцов,* Заметки о курдах, 1896, с.44.

[2] *Г. Бунятов,* Быт русских крестьян Лорийского участка, Борчалинского уезда, Тифлисской губернии, СМОМПК, Тифлис, 1902, вып. 31, отд. 2, с. 97; *Խ.Հ., Բաղդասարյան,* Հայաստանը ռուս-թուրքական պատերազմում (1877-1878 թթ.), Երևան, 1959, էջ 132; ЗКОИРГО, Тифлис, 1896, кн. 18, сс. 4-5, 10-13, 14-17, 32-33.

[3] *Б. Шелковников,* Происхождение и современный быт сирохалдейской народности, ИШКВО, Тифлис, 1904, № 3-4, с. 55.

Восточной Армении наблюдалась следующая картина: переселенцами из Персии и Западной Армении была заселена почти вся бывшая территория Ереванской губернии, а переселенцами из Карабахской провинции - восточная часть Лори и весь Тавуш. Об этом свидетельствуют как источники,[1] приведенные в соответствующих частях работы, так и полевые материалы, собранные автором в некоторых историко-этнографических областях Восточной Армении и сопредельных территорий(Ширак, Джавахк, Гехаркуник, Арарат, Тавуш, Гандзак и др.)[2].

Таким образом, если кратко охарактеризовать этностатистические данные Восточной Армении для периода второй половины XIX в., то получим следующие показатели: армянское население за 24 года (1873-1897 гг.) увеличилось на 177.8 тыс. чел., или более чем в 1.5 раза, тюркоязычные этнические группы - в 1.5 раза, курды - в 1.7 раза, а остальные в целом - в 5.5 раза. Для всего населения средний годовой прирост составил 12.1 тыс. человек. Преобладание мужского населения очевидно, за этот период мужчины в среднем составили 53.5%. Прирост населения осуществлялся в основном за счет естественного движения. Городское население имело небольшую долю в составе всего населения, так, если в 1873 г. оно составляло 7.4%, то в 1897 г. - 8.4%, то. есть увеличилось незначительно.

§ 2. Этнический состав населения Восточной Армении в начале XX века и особенности этнодемографических процессов

В конце XIX - начале XX в. на территории Восточной Армении продолжалось углубление буржуазных отноше-

---

[1] АКАК, Тифлис, 1866, т.1, с. 124; *Մակար Բարխուդարեանց*, Արցախ, Բազմ, 1895, էջ 60-80:

[2] *Г.Г. Саркисян*, ПЭМ, 1973, 1975, 1978, 1980, 1985, тетради 1-3.

ний и капиталистического способа производства. Строительство новых путей сообщения явилось катализатором для образования крупных промышленных центров, таких как губернский город Ереван, уездные города Александрополь и Новобаязет. "Следует в то же время подчеркнуть, что демографическим процессам, несмотря на то, что они обусловливаются целым комплексом социально-экономических факторов, присуща известная самостоятельность и большая инерция"[1].

Как показывает В. Ходжабекян, в дореволюционной Армении воспроизводство населения характеризовалось высокой рождаемостью и смертностью, а следовательно, и быстрой сменой поколений. В период 1891-1914 гг. число родившихся на 1000 человек населения составляло 35, умерших 21.6, естественный прирост населения - 13.4, в 1913 г. - соответственно 46,3, 23,9 и 22,4 человека[2]. Но, кроме естественного прироста населения, "начало XX в. характеризуется резким усилением миграционных процессов (переселение в окраинные районы страны и в города), приведших к существенным сдвигам в размещении и составе населения"[3]. Как видим, в конечном итоге совокупность этнодемографических процессов определяет динамику, прирост и другие показатели народонаселения.

Это подтверждается переписями населения, каждая последующая из которых охватывает все больше аспектов исследуемого объекта. В начале XX в. царское правительство намечало проведение второй всеобщей переписи населения, подготовка к которой началась в 1913 г., но осуществить которую не удалось из-за первой мировой

---

[1] *С.И. Брук,* Население мира (Этнодемографический справочник), М., 1986, с. 17.

[2] *В.Е. Ходжабекян,* Армянская ССР. - В кн.: Население союзных республик, М., 1977, с. 264.

[3] *С.И. Брук, В.М. Кабузан,* Указ. соч., с.75; Военно-географическое и статистическое описание Кавказского военного округа (Военно-статистический очерк), Тифлис, 1908, вып. 4, с. 28-30.

войны. Уже с начала XX в. царское правительство в разных губерниях организовало учет населения. В частности, для территории Восточной Армении такие исчисления проводились почти каждый год, а результаты публиковались в виде таблиц в номерах "Кавказского календаря" и "Памятных книжках". Чтобы составить общее представление об этническом составе, динамике и численности населения Восточной Армении в начале XX в ., мы рассмотрим данные 1908 г. (хотя и неполные и менее всего удовлетворяющие научным критериям) и начала 1914 г., отличающиеся большей дробностью и точностью. Как уже было отмечено во второй главе, после административно-территориальных изменений 1872 г., границы Восточной Армении, в составе Российской Империи, в основном не изменялись до 1917 г., не считая небольшой территории в бассейне оз. Арпи, которая в составе Карсской области перешла к России после русско-турецкой войны 1877-1878 гг.

В таблице 16 приведен этнический состав населения Восточной Армении по уездам и участкам по данным 1908 г. таблица показывает, что на территории Восточной Армении самым крупным уездом был Александрапольский, где плотность населения составляла 6.7 чел. на 1 кв. км. Армяне и тюркоязычные этнические группы были расселены по всем уездам и участкам, малочисленные этнические группы были расселены неравномерно, остальное же население, кроме татов и мордвы, - поляки, евреи, грузины и др., в основном проживало в городах. В Ереванском,[1] Александрапольском, Новобаязетском[2], Эчмиадзинском[3] уездах проживало более 68% всего населения Восточной Армении, причем армяне в этих уездах состав-

---

[1] Памятная книжка Эриванской губернии на 1908 г., ПКЭГ, Эривань, 1908, отд. III, с. 101-117; КК на 1910 г., отд. IV, с.454; СНМ, Эрив. губ., Эривань, 1908, с. 64; ЦГИА РА . ф.101, оп. 1, д.85; Статист, сведения по Эрив. губ. (ССЭГ) 1909 г., л. 5.

[2] ПКЭГ на 1908, с.1-22; КК на 1910 г., с.454, 462-522; СНМ, Эрив. губ., Эривань, 1908, с. 64; ЦГИА РА, ф. 101, оп. 1, д. 85; ССЭГ 1909 г., л. 5

[3] ПКЭГ на 1908 г., с. 88-101; КК на 1910 г., с. 462-522, 454; СНМ, с. 64; ЦГИА РА, ф. 101, оп. 1, д. 85, л. 5.

ляли около 69,8% всего армянского населения. Соотношение мужчин и женщин по уездам и участкам было следующим: в Ереванском уезде мужчин было на 14 тыс. человек больше, чем женщин, они составляли 54.7% всего населения уезда. В Александрапольском уезде соответственно - 13 тыс. человек или 53.5%, в Новобаязетском уезде - 5.7 тыс. человек или 52%, в Эчмиадзинском уезде - 6.8 тыс. человек или 52.6%, в Даралагязском участке[1] 3.3 тыс. человек или 54%, в Зангезурском уезде[2] - 5.5 тыс. человек или 52.5%, в Казахском уезде[3] (Тавуш) - 7.1 тыс. человек или 56.1%, в Лорийском участке[4] - 3.5 тыс. человек или 53.2%, в Ахбабинском участке[5] - 0.8 тыс. человек или 53.1%. Высокие показатели мужского населения наблюдались и среди малочисленных этнических групп.

На исследуемой территории Восточной Армении самой крупной административной единицей являлась Ереванская губерния, расположенная в центральной части региона. Без учета уездов и участков, ныне находящихся вне пределов Республики Армения, получаем следующие цифры: в 1908 г. в Ереванской губернии проживало 649946 человек (346468 муж., 303478 жен.), или 73.2% всего населения Восточной Армении. Как видим, в Ереванской губернии, занимавшей около 19 тыс. кв. км, проживало 3/4 всего населения. Это обстоятельство говорит о сравнительно высокой плотности населения, что, в первую очередь, было связано с благоприятными природными условиями (рельеф, почва, климат и т.п.), способствовавшими возделыванию земледельческих культур, особенно виноградарству - одному из древних занятий армян Араратской равнины. Все три города - Ереван, Александрополь и Новобаязет находились в Ереванской гу-

---

[1] ПКЭГ на1908 г., с. 22-41; КК на 1910 г., с. 454, 462-522; СНМ, с. 34; ЦГИА РА, ф. 101, оп. 1, д. 85, л. 5.

[2] ПКЭГ на 1908 г., с. 22-41; КК на 1910 г., с. 454, 462-522; СНМ, с. 64; ЦГИА РА ф. 101, оп. 1, д. 85, л. 5.

[3] КК на 1910 г., Тифлис, 1909, с. 462-522.

[4] Там же, с. 462-522.

[5] Там же, с. 462-522; *Զ.Ստրկույան,* Указ, соч., с. 102-106.

Таблица 16. Этнический состав населения Восточной Армении по уездам и участкам по данным 1908 г.

Уезд, участок	Армяне		Тюркояз. Эти. группы		Курды		Русские		Айсоры		Греки		Другие		Всего чел.	% к общему числу насел.
	Всего чел.	%	Всего чел.	%	Всего чел.	%	Всего чел.	%	Всего чел.	%	Всего чел.	%	Всего чел.	%		
Ереванский	60095	40.20	79285	53.04	5620	3.76	1855	1.24	1979	1.32	7	-	655	0.44	149496	16.8
Александра-польский	168275	90.50	7114	3.82	5751	3.1	3112	1.67	-	-	761	0.41	919	0.5	185932	21.0
Эчмиадзинский	86040	67.10	35428	27.63	6632	5.18	-	-	123	0.09	-	-	-	-	128223	14.4
Новобаязетский	98191	68.27	41825	29.08	1887	1.31	1718	1.19	-	-	213	0.15	-	-	143834	16.2
Зангезурский	69939	62.79	39342	35.32	473	0.42	1040	0.93	-	-	-	-	601	0.54	111395	12.5
Казахский	50526	86.4	3552	6.1	-	-	4263	7.3	-	-	133	0.2	-	-	58474	6.6
Лорийский	17823	42.0	24392	57.4	244	0.6	-	-	-	-	-	-	-	-	42159	4.8
Даралагязский	39518	72.63	4446	8.17	-	-	8815	16.2	-	-	1627	3.0	-	-	54406	6.2
Ахбабинский	927	7.0	12296	93.0	-	-	-	-	-	-	-	-	-	-	13223	1.5
Всего в Восточной Армении	**591334**	**66.7**	**247680**	**28.0**	**20607**	**2.3**	**20803**	**2.3**	**2102**	**0.2**	**2741**	**0.3**	**2175**	**0.2**	**887442**	**100.0**

бернии. Самым крупным городом в Восточной Армении был Александраполь, где проживало около 45% всего городского населения, преобладали здесь армяне - 88.34%. В Ереване было сосредоточено 42% всего городского населения, почти половину здесь тоже составляли армяне (47%), немногим меньше было представителей тюркоязычных этнических групп (45%). Небольшой город Новобаязет, где в основном жили армяне, насчитывал 10120 жителей. Этнический состав городского населения Восточной Армении в 1908г. приведен в таблице 17.

Таблица 17. Этнический состав городского населения Восточной Армении по полу на 1908 г.[1]

Этническая принадлежность	Мужчины	Женщины	Всего	%
Армяне	32091	22365	54456	72.4
Тюркоязычные этнические группы	9036	5945	14981	19.9
Русские	1880	1515	3395	4.5
Курды	225	155	380	0.5
Греки	295	145	440	0.58
Грузины	410	175	585	0.77
Поляки	220	130	350	0.45
Евреи	215	150	365	0.48
Другие	233	89	322	0.42
Всего	**44605**	**30669**	**75274**	**100.0**

Как показывает таблица, более 3/4 городского населения составляли армяне, следующими по численности были тюркоязычные этнические группы и русские. Городское население составляло примерно 8.5% всего населения Восточной Армении. Данные первой всеобщей пере-

[1] Подсчеты численности этнического состава городского населения сделаны с использованием данных переписи 1897 г. и учета населения 1908г.

писи населения дают почти такую же цифру - 8.3%, что объясняется не только сравнительно невысокими темпами роста городского населения в Восточной Армении, но и довольно значительными масштабами оттока населения в другие промышленно-торговые центры Закавказья.

Сводная таблица 18 обобщает данные о населении Восточной Армении на 1908 г.

Таблица 18. Этнический состав населения Восточной Армении по полу на 1908 г.

Этническая принадлежность	Мужчины	Женщины	Всего	%
Армяне	316105	275229	591334	66.63
Тюркоязычные этнические группы	131762	115918	247680	27.91
Русские	11114	9689	20803	2.35
Курды	10808	9799	20607	2.33
Греки	1498	1243	2741	0.31
Айсоры	1124	978	2102	0.24
Таты	311	290	601	0.07
Грузины	410	175	585	0.06
Евреи	215	150	365	0.04
Поляки	220	130	350	0.03
Другие	152	122	274	0.03
Всего	**473719**	**413723**	**887442**	**100.0**

Из таблицы 18 видно, что число армян и представителей тюркоязычных этнических групп, вместе взятых, более чем в 17 раз превышало число представителей остальных этнических групп. Мужское население региона, как и прежде, преобладало над женским - мужчин оказалось на 59.9 тыс. человек больше, они составляли 53.4% всего населения.

Что касается плотности населения на 1908 г., отметим, что по сравнению с первой всеобщей переписью населения 1897 г., она возросла - с 27.3 до 29.7 чел. на кв. км.

Сравнение данных 1897 и 1908 гг. показывает, что преобладающее население - армяне, за этот одиннадцатилетний период возросло более чем на 12.6%, или на 74 528 чел., среднегодовой же прирост составил 6 775 человек. Среди тюркоязычных этнических групп те же показатели равны соответственно 9,2%, 20 874 и 1 897 чел. Однако для курдов, русских, греков и айсоров среднегодовой показатель оказался отрицательным - соответственно 7 354, 4 211, 3 158 и 382 чел., что, по нашему мнению, в основном связано с интенсивными миграционными процессами (переселение населения в другие крупные промышленные центры Закавказья) и не репрезентативностью исчисления населения в 1908 г. В итоге все население Восточной Армении увеличилось на 73 841 чел., или на 9,1%, а ежегодный прирост составил 6 712 чел. Общий прирост населения Восточной Армении в основном был вызван его естественным движением.

В первом десятилетии XX в. в экономике России наблюдался спад, но накануне первой мировой войны началось заметное оживление. Довольно быстро стала развиваться тяжелая промышленность, что в свою очередь способствовало повышению уровня и других отраслей промышленного производства, а также сельского хозяйства.

Социально-экономические перемены наблюдались и в Восточной Армении. Здесь быстрыми темпами росли такие отрасли производства, как горная и легкая промышленность, а также сельское хозяйство[1]. Заметное развитие промышленности привело к возникновению новых городов и росту их населения. По причине малоземелья эмиграция сельского населения стала носить массовый характер. В 1912 г. только из четырех уездов Ереванской губернии - Александрапольского, Ереванского, Эчмиадзинского и Новобаязетского покинуло 14 830 чел.,из них 890 выехали за пределы региона. В 1913 г. число выбыв-

[1] Հայ ժողովրդի պատմություն, հ. VI, Երևան, 1981, էջ 441-442:

ших из тех же уездов составило уже 23 492 чел., из которых 1 927 чел. - за пределы Восточной Армении[1]. Большая их часть оседала в крупных промышленных центрах Закавказья - Баку и Тифлисе[2]. В свою очередь, царское правительство, осуществляя свою колониальную политику, стало переселять из центральных губерний России в Закавказье, в том числе и в Восточную Армению, русское население. На таком экономическом и политическом фоне и представляется этническая картина населения Восточной Армении накануне Первой мировой войны (таблица 19).[3]

Из данной таблицы видно, что накануне первой мировой войны число жителей в Восточной Армении достигло миллионного рубежа. Население региона было распределено неравномерно - если в Араратской равнине насчитывалось примерно 325 тыс. чел., или 31% всего населения, то в Гехаркунике или Зангезуре - соответственно 175 тыс. и 111 тыс. чел. (17 и 11% населения).

В полиэтническом составе населения Восточной Армении армяне составляли, как видно это из таблицы 19, примерно 67,5%. Только в Александрапольском, Эчмиадзинском и Новобаязетском уездах проживало около 60% всего армянского населения региона. На втором месте по численности были тюркоязычные этнические группы - 26,4%, особенно большой процент их проживал в Ахбабинском и Даралагязском участках - 77,7% и 55,5% соответственно; в Ереванском уезде - 51,3%, в других же уездах сравнительно меньше: в Новобаязетском они составляли 28,5%, Эчмиадзинском уезде 28,2%.

Курды и езиды, а также русские составляли вместе

---

[1] Հայ ժողովրդի պատմություն, հ. VI, Երևան, 1981, էջ 444:

[2] *Գ.Ե.Ախագյան,* Указ.. соч., с. 31:

[3] Таблица составлена по данным: КК на 1914 г., Тифлис, 1913, с. 111-141; КК на 1915 г., Тифлис, 1914, с. 218-235; ЦГИА РА, ф. 127, оп.1, д.13, л.1-2; *Զ. Տրկոտյան,* Указ. соч., сс. 28-31, 54-83, 66-89, 76-79, 98-100, 102-107, 114-117, 120-121, 144-145, 148-150, 153-162.

Таблица 19. Этнический состав населения Восточной Армении по уездам и участкам на начало 1914 г.

Уезд, участок	Армяне		Тюркояз. Этн. группы		Курды		Русские		Айсоры		Греки		Другие		Всего чел.	% к общему числу насел.
	Всего чел.	%	Всего чел.	%	Всего чел.	%	Всего чел.	%	Всего чел.	%	Всего чел.	%	Всего чел.	%		
Ереванский	73731	42.0	90289	51.3	6369	3.6	2379	1.3	3004	1.7	-	-	176	0.1	175948	17.1
Александра-польский	200240	89.8	8898	4.0	5749	2.6	7442	3.3	459	0.2	-	-	347	0.1	223165	21.6
Эчмиадзинский	96390	64.7	42078	28.2	10113	6.8	319	0.2	8	-	-	-	28	0.1	148936	14.4
Новобаязетский	116075	66.5	49907	28.5	3317	1.9	4957	2.8	175	0.1	-	-	371	0.2	174802	17.0
Зангезурский	79102	71.0	30986	27.8	-	-	1107	1.0	-	-	233	0.2	-	-	111428	10.8
Казахский	53347	83.9	7214	11.4	-	-	2848	4.5	-	-	101	0.2	-	-	63600	6.2
Лорийский	52700	76.3	2616	3.8	-	-	10338	14.9	-	-	3516	5.0	-	-	69170	6.7
Даралагязский	20636	43.5	26320	55.5	447	1.0	-	-	-	-	-	-	-	-	47403	4.0
Ахбабинский	3805	22.3	13263	77.7	-	-	-	-	-	-	-	-	-	-	17068	1.6
Всего в Восточной Армении	**696026**	**67.5**	**271571**	**26.4**	**25905**	**2.5**	**29390**	**2.8**	**3646**	**0.3**	**3940**	**0.4**	**922**	**0.1**	**1031490**	**100.0**

примерно 5,3% всего населения региона, а остальные - 0,8%. Из малочисленных этнических групп выделились поляки, немцы, цыгане, мордва и др. Христиане более чем в два с половиной раза (72%) преобладали над мусульманами. Около 77% мусульманского населения было расселено в центральной части региона, где в основном были сконцентрированы наиболее благоприятные для хозяйства земли (Араратская равнина, бассейн оз. Севан и Даралагяз).

Общая картина этнического состава и численности населения Ереванской губернии на 1914 г. представлена в сводной таблице 20.

Таблица 20. Этнический состав и численность населения Ереванской губернии по полу на начало 1914 г.

Этническая принадлежность	Пол (в тыс. чел.)		Всего в тыс. человек	% к общему числу населения Вост. Армении
	Мужчины	Женщины		
Армяне	267.0	240.0	507.0	49.2
Тюркоязычные этнические группы	116.0	101.4	217.4	21.1
Курды	13.9	12.0	25.9	2.5
Русские	7.9	7.1	15.0	1.5
Айсоры	1.9	1.7	3.6	0.3
Другие	0.5	0.4	0.9	0.08
Всего	**407.2**	**362.6**	**769.8**	**74.6**

Из таблицы видно, что 2/3 всего населения и около половины всего армянского населения Восточной Армении было сконцентрировано на территории Ереванской губернии, мужское население в целом составляло 53, женское - 47%.

В четырех городах Восточной Армении - Александрополе, Ереване, Новобаязете и Вагаршапате - проживало в целом 99 467 чел. (54 700 муж., 44 767 жен.), из них в

Александрапроле - 51 316 чел., в основном армяне, в Ереване - 29 766 чел., больше половины - армяне, в Новобаязете - 12 630 чел., с доминированием армян, в Вагаршапате - 8 755 чел., также в основном армяне. Городское население составляло 9.6% всего населения Восточной Армении. Прирост городского населения за этот короткий период (1908-1914 гг.) с 8.5 достиг 9.6%. Как видим, самым крупным городом Восточной Армении продолжал оставаться Александрапроль, где проживало около 52% всего городского населения. Темпы роста в остальных городах были сравнительно невысокими, за этот период возник новый город - Вагаршапат в той же Ереванской губернии. В таблице 21 уже обобщаются данные по этническому составу и численности населения в Восточной Армении на начало 1914 г.

Таблица 21. Этнический состав и численность населения Восточной Армении по полу на начало 1914 г.

Этническая принадлежность	Пол (в тыс. чел.)		Всего в тыс. человек	% к общему числу населения Вост. Армении
	Мужчины	Женщины		
Армяне	368687	327339	696026	67.5
Тюркоязычные этнические группы	144360	127211	271571	26.3
Русские	16086	13304	29390	2.8
Курды	14020	11975	25995	2.5
Греки	2030	1910	3940	0.4
Айсоры	1935	1711	3646	0.4
Другие	503	419	922	0.1
Всего	**547621**	**483869**	**1031490**	**100.0**

Сравнительный анализ таблиц 19 и 21 приводит к следующим выводам: накануне первой мировой войны преобладающим этносом на территории Восточной Армении были армяне, выделявшиеся среди других, высокими по-

казателями темпов роста. Доля тюркоязычных этнических групп снизилась на 1.6%. За этот период заметно увеличилось число курдов и русских, среди курдов перечисляются и езиды, составлявщие примерно 28%. Отметим, кстати, что в Ереванской губернии, где проживала основная часть езидов, жители 37 сел из 110, перешли к оседлости, жители же остальных 73 езидских сел фактически вели полукочевой образ жизни[1].

За шестилетний период население Восточной Армении выросло на 144048 чел., или примерно на 16%, и, что примечательно, впервые за весь исследуемый период численность населения перешла миллионный рубеж, ежегодный же прирост населения составил около 24000 человек.

Заметно возросла и плотность населения Восточной Армении: если в 1908 г. она была равна 29.7 чел на 1 кв. км, то на данном этапе достигла 34.6 чел. на 1 кв. км. Сопоставляя данные за 1897-1908 гг. (11 лет) и 1908-1914 гг. (6 лет), можно увидеть, что плотность населения за первый этап возросла на 2.4 чел. на 1 кв. км, а за второй, довольно короткий промежуток времени - примерно на 5 чел. на 1 кв. км. Если обобщать динамику плотности населения Восточной Армении по отдельным экономическим зонам (см. карты X и XIII), то получим следующую картину: в зоне интенсивных культур (Араратская равнина) плотность населения в 1831 г. составила 13.4 чел. на 1 кв. км, а в 1914 г. - 57.1 чел. на 1 кв. км; в зерново-животноводческой зоне (Ширак) - соответственно 6.4 и 40.6; в животноводческо-зерновых зонах (бассейн оз. Севан, Лори) соответственно: 4,9 и 38,2; 2,4 и 26,4; в лесных зонах (Зангезур, Тавуш) соответственно: 3,0 и 22,1; 3,9 и 21,3.[2]

Определенное представление о естественном движении населения Восточной Армении можно составить из таблицы 22[3].

---

[1] *Ю.И. Ицхакян,* Указ. соч., с. 433.

[2] *А. Бадалян,* Указ. соч., с. 57.

[3] ОбзорЭриванской губернии за 1914 г., Эривань, 1915, табл. 7, с. 61.

Таблица 22. Естественное движение населения в четырех уездах Ереванской губернии за 1908-1914 гг.

Уезд	Число браков	Число родившихся			Число умерших			Естеств. прирост
		Муж.	Жен.	Всего	Муж.	Жен.	Всего	
Ереванский	1125	2935	2463	5398	1719	1423	3142	+2256
Александрапольский	1584	4649	4470	9119	2664	2283	4947	+4172
Новобаязетский	1338	3425	2915	6340	1653	1494	3147	+3193
Эчмиадзинский	967	3433	2941	6347	1826	1698	3524	+2850

То, что прирост населения на данном этапе был обусловлен в основном естественным ростом, хорошо видно из таблицы 22. Среди уездов выделялись Александрапольский и Новобаязетский, которые имели самые высокие показатели браков и прироста населения.

За довольно короткий промежуток времени, с 1908 по 1914 гг., население Восточной Армении имело более высокие темпы роста, чем в предыдущий период (1897-1908 гг.), в основном за счет естественного движения. Одной из главных причин этого являлось социально-экономическое развитие на фоне ускорявшихся темпов капиталистических отношений. Этническая картина Восточной Армении накануне первой мировой войны отражена на картах XII и XIII, где этнический состав, размещение и плотность населения представлены согласно административному делению того времени.

Мы неоднократно отмечали, что в конце XIX и особенно в начале XX в. заметно усилились миграционные процессы (см. карту XI).

Миграция наблюдалась как внутри региона, так и за его пределами. Об этом и свидетельствуют приводимые ниже данные: за 1912-1914 гг. из Ереванской губернии отправилось на заработки около 119.5 тыс. человек. Только в 1914 г. из 853 сел выбыло около 34 тыс. человек.

Большой процент отходничества имелся в Александрапольском, Новобаязетском и Эчмиадзинском уездах. Часть населения Новобаязетского и Казахского уездов отправлялась в сельские районы Елисаветпольской губернии, население предгорных районов Ереванского и Эчмиадзинского уездов - в села Араратской равнины, население Адександрапольского уезда и Лорийского участка в основном предпочитало Тифлис. Население Зангезура и Даралагяза находило временную работу на нефтяных промыслах Баку и Грозного[1].

Таким образом, углубление капиталистических отношений и развитие промышленных центров, а также постепенное расслоение среди сельского населения в Закавказье, и, в частности, в Восточной Армении, способствовали миграционным потокам в крупные города.

Динамика этнического состава населения Восточной Армении за 1873-1914 гг. представлена в таблице 23.

Таблица 23. Динамика этнического состава населения Восточной Армении за 1873-1914 гг.

Этническая принадлежность	Численность (в тыс.чел.)								Прирост в % (1914 г. к 1873 г.)
	1873 г.		1886 г.		1897 г.		1914 г.		
	Всего	%	Всего	%	Всего	%	Всего	%	
Армяне	339.0	64.9	429.6	66.8	516.8	63.5	696.0	67.5	112.9
Тюркоязычные этн. группы	153.9	29.5	170.7	26.6	226.8	28.0	271.6	26.4	77.5
Курды	16.3	3.1	24.4	3.8	28.0	3.4	26.0	2.5	59.5
Русские	9.2	1.8	11.4	1.8	25.0	3.1	29.4	2.8	512.5
Греки	2.5	0.5	3.4	0.5	6.0	0.7	3.9	0.3	116.6
Айсоры	1.0	0.2	1.5	0.2	2.5	0.3	3.6	0.4	260.0
Другие	0.6	0.1	1.9	0.3	8.5	1.0	0.9	0.1	50.0
Всего	**522.5**	**100**	**642.9**	**100**	**813.6**	**100**	**1031.4**	**100**	**104.4**

Таблица показывает темпы роста населения Восточной Армении за почти 40-летний период. За это время самые высокие темпы выявили айсоры - их число возросло

[1] *Վ.Ե. Խոջաբեկյան*, Указ. соч., с. 68-69.

более чем в 5.2 раза, в 3.6 раза увеличилась численность русских и более чем в 1.7 раза - тюркоязычных этнических групп. Армянское население возросло более чем в два раза, примерно так же возросло в целом, и население Восточной Армении. Такой прирост населения в основном связан с естественным движением, для айсоров же и русских рост численности был вызван и механическим движением. В итоге среднегодовой прирост всего населения составил 12413 чел., или 2.4%.

Характерные тенденции динамики общей численности населения Восточной Армении выявляются при сопоставительном рассмотрении данных за 1873-1914 гг.. Данные эти приводятся в таблице 24.

Таблица 24. Динамика численности населения Восточной Армении за 1873-1914 гг.

1873-1886 гг.		1886-1897 гг.		1897-1908 гг.		1908-1914 гг.	
Среднегодовые темпы прироста населения							
В абсол. числах	в %	В абсол. числах	в %	В абсол. числах	в %	В абсол. числах	в %
9260	**1.44**	**15514**	**1.9**	**6713**	**0.7**	**24008**	**2.3**

Из таблицы видно, что самые высокие темпы прироста населения Восточной Армении наблюдались в 1908-1914 гг., когда среднегодовой прирост составлял 2.3%, а самые низкие темпы засвидетельствованы на период с 1897 по 1908 гг., когда прирост был меньше одного процента. В последней трети XIX в. проявились несколько разнящиеся тенденции; если в 1873-1886 гг. среднегодовой прирост составлял примерно 1.44%, то в последующие одиннадцать лет этот прирост уже составил 1,9%.

Вариации темпов прироста населения находят объяс-

нение, с одной стороны, в росте естественного движения населения в условиях сравнительной стабильности и экономического развития, с другой стороны, в развитии капиталистических отношений в конце XIX - начале XX в., создавшие благоприятные условия для миграции населения (особенно сельского) в крупные промышленные центры как в пределах Восточной Армении, так и вне ее пределов (Тифлис, Баку, Батуми и др.). В результате этих процессов показатели среднегодовых темпов прироста населения Восточной Армении характеризовались различной тенденцией.

Переходя к рассмотрению соотношения числа мужчин и женщин для изучаемого периода (1873-1914 гг.), отметим, что, несмотря на то, что половой состав населения, как правило, сильно меняется под влиянием войн, отходничества и др. - численность мужчин обычно сокращается, их число все же в основном оставалось больше числа женщин.

Так, для всего региона на каждые 1000 мужчин в 1886 г. среди сельского населения приходилось в среднем 852 женщины, в 1897 г. - 809, в 1913 г. - 869. В·городах (Ереван, Александраполь, Новобаязет) - соответственно 919, 789 и 829 женщин[1]. О наличии такой диспропорции мы уже отмечали выше.

О различиях в половом составе во второй половине XIX и начале XX в. можно судить по данным, приведенным в таблице 25. Как показывает таблица, за 40-летний период население Восточной Армении имело значительный прирост как среди мужчин, так и среди женщин. В среднем за год мужчин оказывалось на 6-7% больше, чем женщин. Примечательно, что процентное соотношение мужчин и женщин с 1873 по 1914 гг. уменьшился с 53,8 до 58,1% у мужчин и повышается с 46,2% до 49% у женщин.

---

[1] *Վ.Ս. Խոջաբեկյան.* Указ. соч., с. 66.

Таблица 25. Динамика численности населения Восточной Армении по полу в 1873-1914 гг.

Год	Мужчин	Женщин	Мужчин	Женщин
	Тыс. человек		В %	
1873	281.4	241.1	53.8	46.2
1886	345.8	297.1	53.8	46.2
1897	434.5	379.0	53.4	46.6
1908	473.7	413.7	53.3	46.7
1914	517.6	483.8	53.1	46.9

Возникновение новых промышленных производств, как уже отмечалось, приводит к постепенному увеличению городского населения. Темпы урбанизации населения Восточной Армении за указанные годы видим из таблицы 26, которая показывает, что темпы роста городского населения были сравнительно высокими в губернском городе Ереване и уездном городе Александрополе, в остальных же городах значительного прироста в абсолютных цифрах не наблюдалось, что объясняется невысоким уровнем в них промышленного потенциала.

Таблица 26. Динамика численности городского населения Восточной Армении в 1873-1914 г

Город	1873 г.		1886 г.		1897 г.		1908 г.		1914 г.	
	Тыс. чел.	%	Тыс. чел.	%	Тыс. чел.	%	Тыс. чел.	%	Тыс. чел.	%
Ереван	12.0	2.3	14.7	2.3	29.0	3.6	31.4	3.6	29.8	2.9
Александрополь	20.0	3.8	24.2	3.7	30.6	3.8	33.7	3.8	51.3	5.0
Новобаязет	5.3	1.0	7.5	1.2	8.5	1.0	10.1	1.1	12.6	1.2
Вагаршапат	-	-	-	-	-	-	-	-	5.7	0.5
Всего	**37.3**	**7.1**	**46.4**	**7.2**	**68.1**	**8.4**	**75.2**	**8.5**	**99.4**	**9.6**

Так, в 1873 г. население Еревана составляло 12 тыс. чел., а в 1914 г. уже почти 30 тыс. чел.; в те же годы население уездного города Александрополь соответственно составляло 20 тыс. и 51.3 тыс. чел. В последнем случае на-

селение возросло почти на 156%.

Сопоставляя данные по численности городского населения за 1873 и 1914 гг. можно увидеть, что прирост всего населения в четырех городах составил 62.1 тыс. чел., т.е. население увеличилось с 37.3 тыс. чел. до 99.4 тыс. чел., или в 2.7 раза.

В заключении главы приводится таблица 27, в которой обобщены данные о естественном приросте населения Восточной Армении в конце XIX - начале XX в. Приводимые данные расчитаны по пятилетиям из расчета на 1 000 душ населения, что общепринято в современной этнодемографии.[1]

Таблица 27. Естественное движение населения Восточной Армении в 1891-1914 гг.

Годы	Рождаемость	Смертность	Естественный прирост
1891-1895	36.4	25.7	10.7.
1896-1900	36.7	21.3	15.4
1901-1905	32.9	20.1	12.8
1906-1910	34.7	22.9	11.8
1911-1914	35.1	18.9	16.2
В среднем за указ. годы	**35.0**	**21.6**	**13.4**

На основании анализа приводимых в таблице данных, Л.М. Давтян делает вывод о том, что в конце XIX - начале XX в. население Восточной Армении имело высокие

[1] Таблица составлена *А. Бадаляном,* Указ. соч., с. 54, См., также, Сборник статистических сведений по Закавказскому краю, ч. I, Тифлис, 1902, с. 34-36. *Լ.Ս. Դաւթեան,* Указ. соч., с. 22-28, 33-36.

показатели рождаемости, в среднем 35%, хотя и с незначительными тенденциями падения (36.4-32,9-34,7-35,4).

В конце XIX в. (1894-1898 гг.) коэффициент рождаемости был особенно высок в Александрапольском (42.5°/$_{oo}$), Новобаязетском (41.9°/$_{oo}$) и Эчмиадзинском (40.3°/$_{oo}$) уездах. Разница в уровне рождаемости по уездам, в основном связывается с удельным весом ручного труда и с ведением комплексного многоотраслевого хозяйства. Уровень рождаемости непосредственно связан и с перемещением населения.[1]

Как видно из таблицы 27, коэффициент смертности за указанный период в среднем составил 21.6°/$_{oo}$, и что примечательно, данный коэффициент выявляет тенденцию понижения.[2]

Таким образом,за более чем 40-летний период (1873-1914 гг.) прирост населения в Восточной Армении составил 508.9 тыс. человек, или население возросло в 1.9 раза. Армянское население в это время возросло примерно в 2 раза или на 105.3%, а мусульманское, заметно уменьшилось, среди тюркоязычных этнических групп прирост составил 76.4%, или увеличилось в 1.7 раза. За этот период самый высокий показатель прироста имели айсоры - 259.5%, или увеличились в 3.6 раза, на втором месте русские - 217.9%, или 3.2 раза. У курдов и езидов прирост составил около 60%, или их число увеличилось в 1.6 раза. Самый низкий показатель имело греческое население - 53.8% прироста и увеличение в 1.5 раза.

Сравнительно высокий показатель прироста у айсоров и русских преимущественно связан с механическим движением, а у армян - с естественным.

В целом разные показатели прироста населения у различных этнических групп находят объяснение не только в соотношении естественного и механического движения

---

[1] *Լ.Ս. Դաւթեան,* Указ. соч., с. 23-26.
[2] Подробнее см.: Там же, с. 33-36.

населения, но и в санитарно-гигиенических условиях и традициях этих групп, особенностях хозяйственного быта и семейного уклада.

ЗАКЛЮЧЕНИЕ

Изучение более чем столетнего периода этнической истории населения Восточной Армении в пределах современных границ Республики Армения свидетельствует о множестве изменений в его этнодемографических характеристиках.

На рубеже двух столетий XVIII и XIX вв. почти вся территория Восточной Армении находилась под владычеством Персии, что накладывало сильное воздействие на динамику этнического состава и численности населения. В центральной ее части находилось Ереванское ханство.

Вхождение территории Восточной Армении в состав России происходило с самого начала XIX в. Половина территории вошла в состав России уже фактически в 1805 г., хотя договор между Россией и Персией был подписан в 1813 г. Царское правительство периодически проводило в этих районах статистические учеты населения, преследуя свои административно-хозяйственные и политические цели. В Ереванском же ханстве подобных учетов не проводилось. Поэтому, до окончательного присоединения большей части Восточной Армении к России (1828 г.), данные об этническом составе и численности населения были отрывочными и эпизодичными. Но несомненно одно: опустошительные набеги, депортация армянского населения в предыдущие столетия, национальный гнет привели к резкому сокращению коренного армянского населения во многих частях Восточной Армении, вследствие чего множество многолюдных армян-

ских поселений было разрушено, а в дальнейшем заселено в основном тюркоязычными и ираноязычными этническими группами, ведшими частично оседлый, а в основном кочевой и полукочевой образ жизни.

До 30-х гг. XIX в. армянское население Ереванского ханства систематически уменьшалось, в то время как на уже присоединенных к России территориях оно заметно начало возрастать, благодаря создавшимся там сравнительно приемлемым для жизни условиям.

В 1828г., после русско-персидской войны 1826-1828 гг. в которой победу одержала Россия, по Туркменчайскому мирному договору, территория Ереванского ханства окончательно перешла в состав России. Этот акт имел огромное значение для населения региона, и особенно для армянского народа, для которого настали относительно спокойные мирные времена. Многие армяне Персии и Западной Армении (в пределах Турции), проживавшие в тяжелейших социально-политических условиях, получили возможность переселения в пределы Восточной Армении. Эти два важных обстоятельства, в значительной мере, послужили предпосылкой для восстановления прежнего удельного веса армян в этнической структуре населения исследуемого региона.

Начиная с 1828 г. было организовано массовое переселение армян из Персии и Западной Армении в Восточную Армению и соседние области, куда за 4-5 лет поселилось 14-15 тыс. семей, или около 130 тыс. человек. Это самое крупное переселение XIX столетия в регионе оставило заметный след в этнической картине не только бывшего Ереванского ханства, но и всей Восточной Армении. Переселение армян и эмиграция части мусульманского населения, в основном тюркоязычных и курдских этнических групп, в значительной мере повлияли на соотношение армянского и неармянского населения. В результате этих процессов, на территории Восточной Армении в течение всего исследуемого периода, наблюдалось

численное превосходство армянского населения над остальными.

После присоединения к России, на территории Ереванского ханства, была образована Армянская Область., в состав которой вошли также Нахичеванская провинция и Сурмалинский округ. Разбросанные в различных источниках скудные сведения по этностатистике Восточной Армении на первую половину XIX в. затрудняют репрезентативное рассмотрение этнодемографической картины региона.На основании данных 1832 и 1873 гг., а также данных по Ереванской губернии на тот же период, путем сравнительных подсчетов и с учетом всех компонентов этнодемографического характера, выявлена приблизительная картина этнического состава и численность населения Восточной Армении. Такие обобщающие данные вводятся в научный оборот впервые и призваны в какой-то мере восполнить пробел в истории армянской этностатистики.

Прирост населения в Восточной Армении в первой половине XIX в. в основном был связан с его механическим движением. Если для мусульманского населения характерно периодическое перемещение с одного места на другое (связанное с особенностями кочевого образа жизни), то армяне, как и остальные христиане в целом, будучи основными земледельцами региона, вели оседлую жизнь. Но это не означает, однако, что армянское население вообще не мигрировало. Нередко перемещения носили вынужденный характер, как например, неоднократное переселение армян из Западной Армении и Персии. В 30-х и 50-х гг. XIX в. соотношение христиан и мусульман почти не изменилось (соответственно 70 и 30%).

В середине XIX в. царское правительство переселяло из южных губерний России в пределы Закавказья, в том числе и в Восточную Армению, русских сектантов, которые, обосновавшись в Лорийском участке и в бассейне оз. Севан, составили 1.8% всего населения Восточной Армении.

В целом первая половина XIX в. явилась, в известной мере, периодом активного переселенческого процесса в исследуемом регионе. Для армянского народа особое значение имело образование в 1849 г. Ереванской губернии, которая включала более половины всей территории Восточной Армении (в нынешних границах РА) и где было сосредоточено 2/3 всего ее населения. Функционирование губернии, как административно-территориального и хозяйственно-культурного целого, сыграло заметную роль в сохранении национальной самобытности армян. По Ереванской губернии, в различного рода источниках, имеется сравнительно много статистических материалов, причем достаточно дробных, чего нельзя сказать об остальных частях Восточной Армении, о которых имеются лишь отдельные, далеко не полные сведения.

Вторая половина XIX в. ознаменовалась рядом важных политических и социально-экономических событий.

Заметное влияние на характер этнодемографических процессов в Восточной Армении оказали аграрная реформа 1870 г. и русско-турецкая война 1877-1878 гг.

Миграционные процессы, связанные с образованием новых промышленных центров, привели в конечном итоге, к постепенной урбанизации населения. Русско-турецкая война, в свою очередь, сыграла значительную роль и в переселенческом движении населения: новые группы армян, а также значительное число езидов из Западной Армении переселились (эмигрировали) в Восточную Армению, часть туркоязычных этнических групп - в Турцию. В эти же годы на территорию Восточной Армении поселились группы евреев, грузин, татов, поляков и др. Пестрота этнического состава особенно хорошо видна по итогам первой всеобщей переписи населения Российской империи 1897 г.

Начиная с 1870-х гг., и до конца исследуемого периода, были проведены достаточно дробные статистические учеты населения, охватывавшие всю территорию Восточ-

ной Армении, причем три из них - в последнем тридцатилетии XIX в. (учеты 1873, 1886 и 1897 гг.). Наиболее информативной, несомненно, является первая всеобщая перепись населения Российской империи 1897 г. Последние три статистических учета населения свидетельствуют, что вторая половина XIX в. отличается высокими показателями темпов роста населения. Основное население региона составляли армяне, далее следуют тюркоязычные этнические группы, курды, русские, греки и айсоры. Среди них наиболее высокие показатели роста (в процентном отношении)имели малочисленные народности, что свидетельствует о незавершенности процесса стабилизации у этих групп. Это не означает, однако, что в ускорении темпов роста главная роль принадлежала лишь механическому движению, постепенно начинает доминировать естественный прирост населения. Более того, как показано в работе, ускорение роста численности населения Восточной Армении во второй половине XIX в. зависело, в первую очередь, именно от естественного прироста.

Таким образом, вторая половина XIX в. характеризуется резким увеличением темпов прироста населения, в значительной мере обусловленным снижением смертности (в основном детской) при стабильном уровне рождаемости. Процесс этот продолжался, и в начале XX в. население Восточной Армении по сравнению с 1873 г. увеличилось более чем в 2 раза.

Начало XX в., в этнодемографическом отношении, оказалось как бы продолжением предыдущего периода. Развивающиеся капиталистические отношения, с одной стороны, привели к росту промышленности в городах, а с другой - к оживлению миграционных процессов как внутри региона, так и за его пределами.

Анализ исследуемого периода в целом приводит к следующим выводам:

• До окончательного присоединения Восточной Арме-

нии к России этнодемографические процессы в крае протекали довольно медленно. Темпы роста численности населения были незначительными, высокими были показатели смертности, продолжалась эмиграция армян и иммиграция мусульманского населения.

• После присоединения большей части Восточной Армении к России (1828 г.), были созданы предпосылки для изменения этнодемографических процессов. До 50-60-х гг. XIX в. сдвиги в динамике и численности населения были обусловлены в большей мере механическим движением. Массовое переселение армян из Западной Армении и Персии не только способствовало повышению численности населения Восточной Армении, но и изменили ее этнический состав. Начиная с 30-х гг. XIX в., на всем протяжении исследуемого периода, наблюдается постепенный прирост армянского населения Восточной Армении, которое к концу XIX в. составило уже более половины всего населения.

• Значительные сдвиги в динамике численности, воспроизводстве и структуре населения в исследуемый период были обусловлены преимущественно факторами социально-экономического развития. В конце исследуемого периода, по сравнению с 1830 г., население региона в целом возросло более чем в 6.4 раза.

• Среди населения Восточной Армении численность мужчин всегда превосходила численность женщин, составляя в среднем 53%. Преобладание мужского населения, как показывают сравнительные данные по всему XIX в., являлось характерной особенностью населения Восточной Армении.

• На территории Восточной Армении более ускоренное развитие городов началось после реформы 1870 г.: городское население, несмотря на медленные темпы роста, составило в этот период 7.4% всего населения. Сравнительно большой прирост городского населения наблюдался в начале XX в., так, в 1908 г. городское население со-

ставляло 8.5% всего населения Восточной Армении, а в 1914 г. - уже 9.6%. Интересно, что темпы роста городского населения за 35 лет (1873-1908 гг.) были такими же (1.1%), как и за последние 6 лет (1908-1914 гг.).

Расселение этнических общностей и групп Восточной Армении впервые было отражено в этнографической карте Кавказского края, составленной А. Риттихом в 70-х гг. XIX в. В 1880 г. была издана этнографическая карта Кавказа, составителем которой был известный кавказовед того времени А. Зейдлиц. В свое время карта А. Риттиха была раскритикована Л. Загурским[1]. Его замечания носили общий характер и касались источников и принципов составления этнических карт, не затрагивая вопросов о конкретном расселении этнических групп Восточной Армении. Это, впрочем, относится как к А. Риттиху, так и А. Зейдлицу. Например, по картам, составленным этими авторами, в северо-восточной части Восточной Армении (юго-запад Казахского уезда) жили одни "татары" (тюркоязычные этнические группы), однако там в основном жили и продолжают жить одни армяне. Это лишний раз доказывает. "что г. Риттих (как и Зейдлиц - Г.С.) не ознакомился с лучшими источниками по этнологии нашего края и что он не отнесся критически к тем трудам, которые были у него под рукою"[2].

Сравнительно подробные этнические карты в царской России издавались после учета населения 1886 г. и 1897 г. В частности, Карта и Атлас Закавказского края, составленные Е. Кондратенко, карта Елисаветпольской губернии, в которых расселение этнических групп показано по конфессиональному признаку. В начале XX в. топографическим отделом Кавказского военного округа была составлена этническая карта Кавказского края (Тафлис,

---

[1] *Л. Загурский.* Этнографические карты Кавказского края. - ИКОИРГО, 1882-1883. т. 7. с. 158-159.

[2] Там же. с. 159.

1909), которую можно считать одной из самых подробных на данный период, и те недостатки, которые в ней есть (например, вместо греков и мордвы на карте указаны русские), никак не снижают ценность данной публикации.

В целом, во всех этнических (этнографических) картах, опубликованных в дореволюционной России (кроме карт, издававшихся в Кавказских отделах), были недостатки в отражении расселения не только армянского и тюркоязычного населения, но и малочисленных этнических групп, что было связано как с отсутствием достаточно точных данных, так и с самим принципом составления этнических карт. Так, огромные территории Зангезура и Араратской равнины в осуществленных изданиях были окрашены в один цвет или обозначены одним условным знаком для тюркоязычных этнических групп или курдов - их кочевой образ жизни создавал у составителя карт впечатление сплошной заселенности.

Составленные автором этнические карты (см. Приложение) показывают характер расселения армян и различных этнических групп, проживавших на территории Восточной Армении в разные отрезки времени (1830-е, 1850-е гг., конец XIX и начало XX вв.). На этих картах этнические группы отмечены по основным населенным пунктам, ареалами расселения, а кочевые общества показаны по местам зимнего проживания.

В Приложении представлены также карты, отражающие плотность населения Восточной Армении в 70-ых, 90-ых гг. XIX в. и начале XX в. Самыми густонаселенными были Араратская равнина и Ширак, где плотность населения за 40 лет возросла в 2 раза. Северо-восточные и юго-восточные части региона - Казахский к Зангезурский уезды, - были сравнительно малонаселенными (плотность населения здесь была в 2.5-6 раза меньше, чем в указанных выше районах), поскольку значительную часть их территории занимали леса и высокогорные хребты.

Учитывая историческое значение образования Ереванской губернии в середине XIX в., мы сочли нужным представить карту этнического состава населения в прежних границах этой губернии в конце XIX в. (карта VIII).

Для большей наглядности в Приложении приводятся следующие карты: "Восточная Армения накануне присоединения к России (на рубеже XVIII - XIX вв.)", "Армянская Область в 1828 - 1840 гг." и "Основные историко-этнографические районы Восточней Армении (конец XIX-начало XX в.)".

Таким образом, приведенные карты дают возможность обобщить и наглядно представить не только этническую картину населения Восточной Армении, но и плотность населения в различные отрезки времени, а также административно-территориальные изменения в начале и конце исследуемого периода.

ԱՄՓՈՓՈՒՄ

Հետազոտությունը նվիրված է Արևելյան Հայաստանի բնակչության էթնոժողովրդագրական բնութագրությանը XVIII-XIX դդ. սահմանագծից մինչև XX դ. սկզբները (1914թ.): «Արևելյան Հայաստան» հասկացությունը տարբեր դարաշրջաններում տարածքային տարբեր ընդգրկում է ունեցել, սույն ուսումնասիրության մեջ այն դիտարկվում է Հայաստանի Հանրապետության այժմյան սահմաններում[1]:

Հայաստանը դարեր շարունակ եղել է հարևան հզոր երկրների շահերի բախման թատերաբեմ՝ XVIII-XIXդդ. սահմանագծում մասնատված լինելով Թուրքիայի և Պարսկաստանի միջև: Ավերիչ ասպատակություններն ու բռնագաղթերը, ինչպես նաև օտարերկրացիների կողմից հայ բնակչության նկատմամբ վարած հայահալած քաղաքականությունը հանգեցրին Հայաստանի, հատկապես նրա արևելյան հատվածի հայաթափմանը, որի արդյունքում թյուրքալեզու և իրանալեզու էթնիկ խմբերն աստիճանաբար թափանցեցին ու հաստատվեցին Արևելյան Հայաստանում՝ թվային գերակշռություն ստանալով երկրի բնիկ բնակչության՝ հայերի նկատմամբ:

XIX դարը վճռորոշ դարձավ Արևելյան Հայաստանի բնակչության, հայ ժողովրդի հետագա զարգացման համար:

XIX դ. առաջին երեսնամյակի ընթացքում Արևելյան Հայաստանի մեծ մասն աստիճանաբար միացվեց Ռուսաստանին: Հայ ժողովրդի համար հատկապես ճակատագրական նշանակություն ունեցան 1828 թ. փետրվարի 10-ի Թուրքմենչայի ռուս-պարսկական և 1829 թ. սեպտեմբերի 2-ի Ադրիանապոլսի ռուս-թուրքական

[1] Արևելյան Հայաստանի մյուս հատվածների էթնոժողովրդագրական ուսումնասիրությանը հեղինակը կանդրադառնա հետագա աշխատանքներում:

հաշտության պայմանագրերը: Դրանցով հնարավորություն ընձեռվեց Արևելյան Հայաստանում բնիկ հայ բնակչության կայուն զարգացման, ինչպես նաև Պարսկաստանից և Արևմտյան Հայաստանից հայ բնակչության մի մասի՝ Արևելյան Հայաստանում վերաբնակեցման:

1828-1830-ական թթ. Պարսկաստանից և Արեվմտյան Հայաստանից Արևելյան Հայաստանի տարածք ու Անդրկովկասի այլ վայրեր գաղթեցին շուրջ 130 հազ. հայեր, միաժամանակ զգալի թվով քոչվոր ու կիսաքոչվոր բյուրքալեզու և իրանալեզու ցեղախմբեր, ինչպես նաև պարսիկներ վերադարձան իրենց բնակության հիմնական վայրերը: Զանգվածային այս գաղթերն արմատական փոփոխության ենթարկեցին Արևելյան Հայաստանի էթնոժողովրդագրական պատկերը: Ուսումնասիրվող տարածքում հայերի գերակշռությունը վերականգնվեց՝ կազմելով ամբողջ բնակչության շուրջ 69%-ը: Հետագա տասնամյակներին Արևելյան Հայաստանի բնակչության կայունացման ու բնական վերարտադրության համար ստեղծվեցին համեմատաբար նպաստավոր պայմաններ:

XIX դ. կեսերին, շարունակվող ներգաղթի պայմաններում, Արևելյան Հայաստանի բնակչության թիվն ավելանում էր հիմնականում բնական աճի հաշվին: Նշված ժամանակաշրջանում Արևելյան Հայաստանի հետագոտվող հատվածի բնակչության թվի ու էթնիկ կազմի վերաբերյալ ամբողջական հավաստի տվյալները սակավ են, քանի որ XIX դ. 30-ական թթ. մինչև 70-ական թթ. սկզբները բնակչության միասնական հաշվառումներ չեն կատարվել: Այս առումով առանձնանում է 1849 թ. կազմավորված Երևանի նահանգը, որի վերաբերյալ վիճակագրական տվյալներ տպագրվում էին սկսած 1850 թ.: Սկզբնական շրջանում նահանգի կազմի մեջ էին մտնում Երևանի, Ալեքսանդրապոլի, Նոր Բայազետի և Նախիջևանի գավառները: Հետագայում, ներքին վերաբաժանումների հաշվին, դրանց թիվը հասավ հինգի, ապա՝ յոթի: XIX դ. 70 - ական թթ. Երևանի նահանգի կազմի մեջ էին մտնում Երևանի, Ալեքսանդրապոլի, Էջմիածնի, Նոր Բայազետի, Սուրմալուի, Նախիջևանի և Շարուր - Դարալագյազի գավառները: Հայաստանի Հանրապետության արդի սահմաններից դուրս մնացին Սուրմալուի ու Նախիջևանի գավառները և Շարուրի գավառակը: Նահանգը, Հայաստանի Հանրապետության արդի սահմաններում, զբաղեցնում էր կենտրոնական դիրք, ուներ շուրջ 19 հազ.

քառ. կմ տարածք, իսկ մնացյալ 10 հազ. քառ. կմ-ը ընկած էր նահանգի հյուսիսային, հյուսիս - արևելյան, հարավ - արևելյան և հյուսիս - արևմտյան հարակից մասերում, որոնք գտնվում էին այլ նահանգների կազմում: Այս հանգամանքը խոչընդոտել է Արևելյան Հայաստանի բնակչության քվի ու կազմի վերաբերյալ ամբողջական ու միաժամանակյա հավաստի տվյալների ձեռքբերմանը, որովհետև առկա տվյալները տակավին բավարար չեն ուսումնասիրվող տարածքի ամբողջական բնութագրման համար: XIX դարի ընթացքում Արևելյան Հայաստանի տարածքը բազմիցս ենթարկվել է վարչատարածքային փոփոխությունների՝ մասնատվելով տարբեր նահանգների ու գավառների միջև: Ուստի Արևելյան Հայաստանի բնակչության քվի ու էթնիկ կազմի, ինչպես նաև էթնոժողովրդագրական գործընթացների համակողմանի ուսումնասիրության համար օգտվել ենք ամենատարբեր աղբյուրներից և որոշակի մեթոդներով կատարել լրացուցիչ հաշվարկներ: Դրանք ցույց են տալիս, որ Արևելյան Հայաստանի հիշյալ տարածքում XIX դ. երեսնական թթ. սկզբներին բնակվել է շուրջ 161.2 հազ. մարդ, որոնցից հայեր՝ 111.4 հազ., թյուրքալեզու էթնիկ խմբեր՝ 34.1 հազ., քրդեր և եզդիներ՝ 8.8 հազ., մյուսները՝ ռուսներ, հույներ, պարսիկներ, բոշաներ և այլք, սակավաթիվ էին: XIX դ. կեսերին Արևելյան Հայաստանում բնակչությունը կազմում էր շուրջ 240 հազ. մարդ, որոնց 67%-ը հայեր էին: Այս ժամանակահատվածը Արևելյան Հայաստանի բնակչության էթնոժողովրդագրական գործընթացներում առանձնանում էր նրանով, որ աստիճանաբար կայունանում էր բնակչության թիվն ու էթնիկ կազմը, բնական աճն ուներ դրական հաշվեկշիռ, քոչվորությամբ զբաղվող թյուրքալեզու ու քրդական ցեղերն անցնում էին կիսաքոչվոր, մասամբ նաև՝ նստակյաց ապրելակերպի:

Բնակչության միասնական հաշվառումները, որոնք հայտնի են «Բնակավայրերի ցուցակներ» անվամբ, անցկացվեցին 1873 թ.: Ըստ դրանց և լրացուցիչ հաշվարկների, Արևելյան Հայաստանի տարածքում բնակվում էր 522.5 հազ. մարդ, շուրջ 2.2 անգամ ավելի, քան XIX դ. կեսերին: Հայերը կազմում էին ամբողջ բնակչության գրեթե 65%-ը: Բավականին բարձր էին նաև փոքրաթիվ էթնիկ խմբերի ընդհանուր աճի, հատկապես բնական աճի տեմպերը: Այս ժամանակահատվածը հատկանշական էր նաև նրանով, որ Անդրկովկասում, մասնավորապես Արևելյան Հայաս-

տանի տարածքում, սկսել էին ձևավորվել կապիտալիստական հարաբերություններ, քաղաքներում շարք էին մտնում առաջին արդյունաբերական ձեռնարկությունները, որոնք ճգում էին գյուղական բնակչության մի մասին: Այսպիսով, ակտիվանում էին բնակչության տեղաշարժերը, մեծանում էր քաղաքային բնակչության տեսակարար կշիռը, առաջանում էին քաղաքային նոր բնակավայրեր, արդյունքում փոխվում էին բնակչության կազմն ու տեղաբաշխման առանձնահատկությունները:

Ավելի քան մեկ տասնամյակ անց՝ 1886 թ., ցարական կառավարությունն Անդրկովկասում անցկացրեց բնակչության նոր հաշվառում, որը հայտնի է «Ընտանեկան ցուցակներ» անվամբ: Ըստ այդ հաշվառման՝ Արևելյան Հայաստանում ապրում էր շուրջ 643 հազ. մարդ. 1873 թ. համեմատ բնակչությունն աճել էր 120.4 հազարով (23%) կամ տարեկան 9 260 մարդով: Հայերի թիվն ավելացել էր շուրջ 91 հազարով կամ 26.7 %-ով՝ յոթ հազար մարդ տարեկան միջին աճի պայմաններում՝ կազմելով ամբողջ բնակչության շուրջ 67%-ը: Քաղաքային բնակչության տեսակարար կշիռը դեռևս ցածր էր, այն կազմում էր 7.2%: Արևելյան Հայաստանի քաղաքային բնակչության տեսակարար կշռի ցածր ցուցանիշները XIX դ. երկրորդ կեսին պայմանավորված էին նրանով, որ քաղաքները դեռևս ձևավորման փուլում էին, այնտեղ գերիշխում էին մանր արհեստավորական ձեռնարկություններն ու առևտրական կազմակերպությունները. կապիտալիստական հարաբերությունները նոր էին մուտք գործում: Այս նույն ժամանակահատվածում Անդրկովկասի խոշոր քաղաքներում՝ հատկապես Թիֆլիսում և Բաքվում, գործող արդյունաբերական ձեռնարկություններն աշխատուժի մեծ կարիք ունեին: Այդ հանգամանքը պայմանավորեց արտագնացության աշխուժացումն ու ծավալումը, մասնավորապես Արևելյան Հայաստանի հյուսիսային ու հարավ - արևելյան շրջաններից զգալի արտահոսք սկսվեց դեպի նշված քաղաքները:

Բնակչության խտությունը 1 քառ. կմ-ում 1873 թ. կազմել է 17.5, իսկ 1886թ.՝ 21.5 մարդ:

Համառուսաստանյան առաջին մարդահամարը անցկացվել 1897 թ., որի արդյունքում առաջին անգամ ստացվեցին առավել հավաստի, ամբողջական և ընդգրկուն տվյալներ: Այդ մարդահամարի միակ թերությունն այն էր, որ չէր հաշվառվել բնակչության էթնիկ կազմը, որի համար հիմք կարող են հանդիսանալ մայրենի

լեզվին ու դավանանքին վերաբերող տվյալները: Ըստ այդ մարդահամարի արդյունքների՝ Արևելյան Հայաստանի ուսումնասիրվող տարածքում բնակվում էր 813.6 հազ. մարդ, ընդ որում, աճը 1886 թ. հաշվառման համեմատ կազմել է ավելի քան 170.6 հազար մարդ (26.5%) կամ տարեկան միջին հաշվով 15 հազար մարդ: Հայերը կազմել են ամբողջ բնակչության ավելի քան 63.5%-ը, թյուրքալեզու էթնիկ խմբերը՝ 28%-ը, քրդերը՝ 3.4%-ը, ռուսները՝ 3.1%-ը, մնացյալը՝ 2%: Բնակչության խտությունը մեկ քառ. կմ-ում հասել էր 28 մարդու:

1873 և 1897 թթ. արդյունքների համեմատությունը ցույց է տալիս, որ Արևելյան Հայաստանի բնակչությունը 24 տարվա ընթացքում աճել էր ավելի քան 291 հազարով կամ 55.6%-ով: Այդ ընթացքում հայ բնակչությունն աճել է 87.2 հազար մարդով, թյուրքալեզու էթնիկ խմբերը՝ 56.1, քրդերը՝ 3.5, ռուսները՝ 13.6, ասորիները՝ 1.1, հույները՝ 2.5 հազարով: Փոքրաթիվ էթնիկ խմբերի համեմատաբար բարձր տոկոսային աճը պայմանավորված էր նաև նրանց ակտիվ տեղաշարժերով, այլ կերպ ասած՝ մեխանիկական աճով:

Այսպիսով, XIX դ. երկրորդ կեսին Արևելյան Հայաստանի բնակչությունը հաստատուն աճ է ունեցել, որը պայմանավորված էր քաղաքական համեմատաբար կայուն իրավիճակով, սոցիալ-տնտեսական ու կենսապահովման խնդիրների որոշակի բարելավմամբ:

Մինչև Առաջին աշխարհամարտը նոր մարդահամարներ չեն անցկացվել, սակայն ցարական կառավարությունը կատարում էր ամենամյա հաշվառումներ, որոնց արդյունքները հրատարակվում էին առանձին ժողովածուներով: Կովկասի, այդ թվում նաև Արևելյան Հայաստանի ուսումնասիրության համար, մեծ արժեք ունի «Կովկասյան օրացույց» անվամբ բազմահատորյակը: Հարկ է նշել, որ այն բնակչության վիճակագրությունը ներկայացնելու բնագավառում, միակ աղբյուրը չէր: XX դ. սկզբներին այդ բնույթի բազմաթիվ հրատարակություններ կային, որոնք հիմք են հանդիսացել 1908 և 1914թթ. վերաբերող ցուցանիշների ձեռքբերման համար:

1908 թ. բնակչության թիվն անցնում էր 887 հազարից. հայ բնակչությունը կազմում էր 66.7%: Քաղաքային բնակչության տե-

սակարար կշիռը 8.5% էր: Խտությունը 1 քառ. կմ-ում՝ 29.7 մարդ էր: Պետք է նշել, որ 1908 թ. հաշվառումները ամբողջական չէին ու մոտավոր պատկերն էին ներկայացնում:

Առաջին աշխարհամարտի նախօրյակին բնակչության թիվն Արևելյան Հայաստանում անցել էր մեկ միլիոնի սահմանագիծը 1908 թ. համեմատությամբ աճելով 144 հազարով կամ շուրջ 16.2%-ով: Հայ բնակչությունը հասել էր 700 հազ. սահմանագծին, նշված ժամանակահատվածում աճելով 17.7%-ով՝ հիմնականում բնական աճի հաշվին, տղամարդկանց թիվը 11%-ով ավելի էր կանանց թվից: Բնակչության խտությունը 1914 թ. 1 քառ. կմ-ում 34.6 մարդ էր:

Այսպիսով, Արևելյան Հայաստանի բնակչության էթնոժողովրդագրական գործընթացների վերլուծությունը ցույց է տալիս, որ XIX դ. առաջին երեսնամյակին տեղի ունեցած բնակչության զանգվածային տեղաշարժերը զգալի ազդեցություն ունեցան էթնիկ կազմի ու տեղաբաշխման վրա: Նույն դարի կեսերին քաղաքական ու տնտեսական կյանքի որոշակի աշխուժացումը խթան հանդիսացավ բնակչության թվի աճի կայունացման համար: XIX դ. երկրորդ կեսին ու XX դ. սկզբներին տնտեսական նոր հարաբերությունների արդյունքում զգալի աճ ունեցավ Արևելյան Հայաստանի բնակչությունը, որը պայմանավորված էր հիմնականում բնական շարժով: Բնակչության ընդհանուր թվում քաղաքայինի տեսակարար կշիռը բարձրանում էր, փոփոխության էր ենթարկվում նաև էթնիկ կազմի հաշվեկշիռը:

SUMMARY

The survey presents the ethno–demographic description of Eastern Armenia's population in the period between the 18-th and 19-th centuries and the beginning of the 20-th century (1914). In different historical periods the notion of "Eastern Armenia" was associated with a diversity of territories. In the present study it is viewed inside the contemporary borders of the Republic of Armenia[1].

Armenia has been a scene for clash of interests of the neighboring powerful countries for centuries and was finally divided between Turkey and Persia in the frontier of the 18-th and 19-th centuries. Devastating raids and displacements, as well as the anti-Armenian policy of foreign rulers, led to the drain of the Armenian population from Armenia, especially from it's eastern part, as a result of which Turkish and Iranian language ethnic groups gradually seeped in and settled East Armenia, achieving quantitative prevalence towards the native Armenian population of the country.

The 19-th century became crucial for the further development of the Armenians- the native population of Eastern Armenia.

During the first thirty years of the 19-th century the greatest part of Eastern Armenia was gradually unified with the Imperial Russia. For the Armenian people were of especially fatal significance the treaties, signed between Russia and Persia in Turkmenchay, February 10, 1828, and between Russia and Turkey, Adrianapolis, September 10, 1829. These treaties gave an opportunity to the native Armenian population of Eastern Armenia for stable development and also for the immigration of some part of Western Armenians as well as Armenians resided in Persia to Eastern Armenia.

[1] The autor hopes to introduce ethno-demographic research of the other parts of Eastern Armenia in his future works.

In 1828-1830 about 130 thousand Armenians from Persia and West Armenia migrated into Eastern Armenian territory and other places of Trans-Caucasus. Simultaneously, a large number of the nomadic and semi-nomadic Turkish and Iranian ethnic tribes, and also the Persians moved to their main settlements. These massive migrations caused a principal change in the ethnic and demographic situation of Eastern Armenia. Prevalence of the Armenians in the topic territory was resumed, composing approximately 69% of the whole population. In the future decades appeared favorable conditions for stabilization and natural reproduction of the population of Eastern Armenia.

In the mid 19-th century, in provision of the continuous immigration, the size of population of Eastern Armenia was mostly growing up by natural increase. Reliable and complete data about the size and ethnic structure of the population of the topic territory of Eastern Armenia in the mentioned period are scarce, because total censuses of the population had not been conducted since 1830-s before the beginning of 1870-s. In this respect the province of Yerevan, formed in 1849, is singled out, for statistical data concerning this province has been published since 1850. At first the province consisted of the Yerevan, Alexandrapol, Nor Bayazet and Nakhijevan districts. Later, due to internal reformations, their number was raised to five, then to seven. In 70-s of the 19-th century the province of Yerevan consisted of the Yerevan, Alexsandrapol, Echmiadzin, Nor Bayazet, Surmaloo, Nakhijevan and Sharur-Daralagyaz districts. The Surmaloo and Nakhijevan districts and the Sharur subdistrict were left out of the contemporary boundaries of the Republic of Armenia. Inside the contemporary borders of the Republic of Armenia the province of Yerevan held the central position, had a territory of about 19 thousands square kms. The other part of the territory - 10 thousand sq. kms.- was adjacent to the province from the north, north-east, south-east and north-west and was included into the other provinces. This was an obstacle to obtaining complete and simultaneous reliable data concerning the size and structure of the Eastern Armenia's population. The available data are insufficient yet for complete description of the topic territory. More than that, in the 19-th century Eastern Armenia had often been under administrative reformations, being divided between different provinces and districts. Hence, for complex research of the size and

ethnic composition, as well as the ethno-demographic processes concerning the population of Eastern Armenia we have used different sources and made additional calculations applying certain methods. They convince, that the noted territory of Eastern Armenia in the 30-s of the 19-th century was populated by 161.2 thousand people, including Armenians: 111.4 thousand, the Turkish language ethnic groups: 34.1 thousand, the Kurds and the Yezids: 8.8 thousand, the others: Russians, Greeks, Persians, Boshaes, etc. were not numerous. In the mid 19-th century the population of Eastern Armenia was approximately 240 thousand people, 67% of whom were the Armenians. This period was especially significant in the ethnic and demographic processes in Eastern Armenia for the gradual stabilization of the size and ethnic structure of the population, the positive balance in natural increase, the turn of the Turkish ethnic and the Kurd nomadic tribes to semi-nomadic, and particularly to settled forms of life.

The total account of the population, known as the "Lists of Localities", was held in 1873. According to this and additional calculations, in the territory of Eastern Armenia there lived 522.5 thousand people, who were by 2.2 more, than in the mid 19-th century. The Armenians constituted about 65% of the whole population. The rates of growth, especially the natural increase of the small ethnic groups was rather high. This period was also significant for the development of capitalistic relations in Trans-Caucasus, particularly in the territory of Eastern Armenia, the first processing enterprises were launching in the cities, which were attracting the part of rural population. Thus, the movements of the population were becoming more and more active, the relative size of urban population was growing, new towns were being established, as a result, the constitution and features of distribution of the population were changing.

More than a decade later, in 1886, the Imperial government held a new account of the population in Trans-Caucasus, known as the "Lists of Families". According to the calculations of 1886, 643 thousand people resided in Eastern Armenia. Compared with 1873, the population had grown up on 120.4 thousands or the annual average increase had consisted 9620 people. The amount of the Armenians had grown up on 91 thousands or 21%, forming the 67% of the whole population by 7 thousand annual average growth. The comparative weight of the

Eastern Armenia's urban population was still low: it was 7.2%. The reason for this low rate of the urban population of Eastern Armenia in the second half of the 19-th century was that the cities were still in the stage of formation yet, minor craft industry and trade enterprises were prevailing, the capitalistic relations were in their initial stage. At the same time, the industrial enterprises in major cities of Trans-Caucasus, Tiflis and Baku had a large demand for labour. This circumstance caused the activity and spread of labour migration particularly from the northern and southeastern districts to the above mentioned cities.

The density of population per sq. km. was 17.5 people in 1873, and 21.5 in 1886.

The Russian nationwide census took place in 1897, and for the first time, more reliable complete and overall data were achieved. The main deficiency of this census is that the ethnic structure of the population, which could be acvieved by the data concerning the native language and religion, was not taken into consideration. According to the results of this census, the very territory of Eastern Armenia under survey was populated by 813.6 thousand people, among whom, in comparison with the census in 1886, the increase was more than 173 thousand people (26.5%) or 15 thousand people of annual average. The Armenians compiled more than 63.5% of the whole population, the Turkish ethnic groups: 28%, the Kurds: 3.4%, the Russians: 3.1%, and the others: 2%. The density of population per sq. km. had increased to 28 persons.

The comparison of the results received in 1873 and 1897 showes, that the population of Eastern Armenia in the period of 24 years had increased on about 291 thousand or on 55.6%. At the same time the Armenian population had increased on 87.2 thousand people, the Turkish ethnic groups: on 56.1, the Kurds: on 3.5, the Russians: on 13.6, the Assyrians: on 1.1, the Greeks: on 2.5 thousand. The relatively high increase of the small ethnic groups was caused by their active movements, or, otherwise, by mechanical growth.

Thus, in the second half of the 19-th century the Eastern Armenia's population had recorded stable growth, conditioned by the relatively steady political situation, social and economic changes and certain improvement of the life standards.

Before World War I no new censuses were conducted, but the

Imperial government held annual accounts, the results of which were published in separate volumes. For the Caucasus, Eastern Armenia included, especially valuable are the series entitled "The Caucasian Calendar". It should be noted, that this is not the only source for the population's statistics: in the beginning of the 20-th century many publications of the same sort, which were utilized for obtaining data, concerning 1908 and 1914 occurred.

In 1908 the size of the population was over of 887 thousand, the Armenian population was 66.7%. The relative rate of the urban population was 8.5 percents, and the density was 29.7 persons per sq. km. It is necessary to note, that the calculations of 1908 were not complete and presented an approximate picture.

On the eve of World War I the population size had passed over one million, raised on 144 thousand or 16.2% in comparison with the 1908. The Armenian population had reached the limit of 700 thousand, increasing on 17.7% in the mentioned period: mainly by natural growth, the number of males was 11% higher than that of the females. The density of the population in 1914 was 34.6 people per sq. km.

Thus, the analysis of ethno-demographic processes in Eastern Armenia convinces, that the massive movements in the first three decades of the 19-th century had a sensible impact on the ethnic composition and distribution of the population. In mid 19-th century certain economic and political developments evoked the increase of the population. In the second half of the 19-th and in the beginning of the 20-th centuries the population of Eastern Armenia had considerably grown due to new economic relations. It was mainly conditioned by natural increase. In the total size of the population the growth of the urban population was notable. The correlation in the ethnic structure was also under changes.

СПИСОК ИСТОЧНИКОВ И ЛИТЕРАТУРЫ

Աբելյան Պ. Հայաստանի բնակչությունը նախախորհրդային և խորհրդային շրջաններում (1 հունվարի 1914 թ. - 1 հունվարի 1930 թ.), Երևան, 1930:

Ազգագրական հանդես, գիրք Գ, 1898, թիվ 1, Թիֆլիս, 1898:

Ազգագրական հանդես, գիրք Դ, 1898, թիվ 2, Թիֆլիս, 1898:

Ազգագրական հանդես, գիրք 7 -8, Թիֆլիս, 1901:

Ազգագրական հանդես, գիրք 9, Թիֆլիս, 1902:

Ազգագրական հանդես, գիրք 12, 1904, Թիֆլիս, 1905:

Ազգագրական հանդես, գիրք 13, 1906, թիվ 1, Թիֆլիս, 1906:

Ազգագրական հանդես, գիրք 15, 1907, Թիֆլիս, 1907:

Ազգագրական հանդես, գիրք 18, 1908, թիվ 2, Թիֆլիս, 1908:

Ազգագրական հանդես, գիրք 19, 1910, թիվ 1, Թիֆլիս, 1910:

Ալեքսանյան Ս. Դիտողություններ XIX դ. առաջին քառորդի արևելահայության արտագաղթի վերաբերյալ, ԲՀԱ, 1969, N 2:

Ալիշան Ղ. Քաղաքական աշխարհագրութիւն, Վենետիկ, 1853:

Ալիշան Ղ. Շիրակ, Վենետիկ, 1881:

Ալիշան Ղ. Այրարատ, Վենետիկ, 1890:

Ալիշան Ղ. Սիսական, Վենետիկ, 1893:

Առաքյան Գ. Կարնո գաղթը (1829-1830), Թիֆլիս, 1891:

Աղասյան Ե.Պ. Ռուսաստանի դերը հայ ժողովրդի պատմական ճակատագրում, Երևան, 1981:

Ավագյան Գ.Ե. Հայկական ՍՍՀ բնակչությունը, Երևան, 1975:

Ավագյան Գ.Ե. Սովետական Հայաստանի տնտեսական աշխարհագրություն, Երևան, 1981:

Ավդալբեգյան Խ.Ա. Հողային հարցը Արևելյան Հայաստանում (1801-1917 թթ.) Երևան, 1959:

Ավետիսյան Խ.Ա. Միգրացիան որպես քաղաքային բնակչության աճի կարևոր գործոն, Աշխարհագրություն-78, Երևան, 1978:

Ավետիսյան Խ.Ա. Սովետական Հայաստանի բնակչության և բնակավայրերի աշխարհագրություն, Երևան, 1987:

Բաղալյան Խ.Հ. Հայաստանը ռուս-թուրքական պատերազմում (1877-1878), Երևան, 1959:

Բարխուդարյան Վ.Բ., Ոսկանյան Վ.Կ. Հայ-ռուսական պատմական կապերը և Արևելյան Հայաստանի միացումը Ռուսաստանին, Երևան, 1978:

Գրգեարյան Հ.Ղ. Արևելյան Հայաստանի բնակչության աշխարհագրությունը Ռուսաստանին նրա միանալու ժամանակաշրջանում, Գիտական աշխատություններ, Հայկ. ՍՍՌ ԳԱ, հ. 58, Երևան, 1956:

Գրիգորյան Զ.Տ. Արևելյան Հայաստանի միացումը Ռուսաստանին և նրա պատմական նշանակությունը, Երևան, 1978:

Դավթյան Լ.Մ. Սովետական Հայաստանի բնակչության վերարտադրությունը, Երևան, 1965:

Դարբինյան Մ. Արևմտահայերի գաղթը Հայկական մարզ և հարևան շրջաններ 1828-1829 թթ., ՊԲՀ, թիվ 2, Երևան, 1974:

Երիցյան Ա. Ամենայն Հայոց կաթողիկոսությունը և Կովկասի հայք 19-րդ դարում, մաս Ա, Բ, Թիֆլիս, 1894-1895:

Էփրիկյան Մ. Պատկերազարդ բնաշխարհիկ բառարան, հ. Ա,Բ, Վենետիկ, 1902-1907:

Թումանյան Հ.Ե. Հայաստանի բնակչության վերարտադրությունը, ՊԲՀ, թիվ 2, Երևան, 1964:

Թումանյան Հ.Ե. Հայաստանի նախասովետական շրջանի ազգաբնակչությունը, ՊԲՀ, թիվ 4, Երևան, 1965:

Ինճիճեան Ղ. Աշխարհագրութիւն չորից մասանց աշխարհի, մասն Ա, հ. Ա, Վենետիկ, 1806:

Լալայան Ե. Երկեր, հ. 1, Երևան, 1983:

Լալայան Ե. Երկեր, հ. 2, Երևան, 1988:

Լեո, Երկերի ժողովածու, հ. 3, Երևան, 1969:

Լեո, Երկերի ժողովածու, հ. 4, Երևան, 1984:

Լիսիցյան Ս.Դ. Զանգեզուրի հայերը, Երևան, 1969:

Լիսիցյան Ս.Դ. ՀԽՍՀ ֆիզիկական աշխարհագրություն, Երևան, 1940:

Խոջաբեկյան Վ.Ե. Հայկական ՍՍՀ բնակչությունը երեկ, այսօր, վաղը, ՀՍՍՀ ԳԱ, Լրաբեր հասարակական գիտությունների, թիվ 12, Երևան, 1972:

Խոջաբեկյան Վ.Ե. Հայաստանի բնակչությունը և նրա զբաղվածությունը (1828-1978), Երևան, 1979:
Կորկոտյան Զ. Ճերմակ ջարդից դեպի կարմիր շինարարություն, Երևան, 1929:
Կորկոտյան Զ. Սովետական Հայաստանի բնակչությունը վերջին հարյուրամյակում (1831-1931), Երևան, 1932:
Կորկոտյան Զ. Երևան քաղաքի ժողովրդագրությունը (1820-1930), Երևան, 1931:
Հակոբյան Թ.Խ. Երևանի պատմությունը, հ. 1, Երևան, 1971:
Հակոբյան Թ.Խ. Երևանի պատմությունը, հ. 2, Երևան, 1959:
Հակոբյան Թ.Խ. Երևանի պատմությունը, հ. 3, Երևան, 1963:
Հակոբյան Թ.Խ. Հայաստանի պատմական աշխարհագրություն, Երևան, 1968:
Հակոբյան Թ.Խ. Սովետական Հայաստանի քաղաքները, Երևան, 1977:
Հակոբյան Հովի. Ուղեգրություններ, հ. Զ, Երևան, 1934:
Հայ ժողովրդի պատմություն, հ. IV, Երևան, 1972:
Հայ ժողովրդի պատմություն, հ. V, Երևան, 1974:
Հայ ժողովրդի պատմություն, հ. VI, Երևան, 1981:
Հայաստանի և հարակից շրջանների տեղանունների բառարան, հ. 1, Երևան, 1986:
Հայաստանի և հարակից շրջանների տեղանունների բառարան, հ. 2, Երևան, 1988:
Հայաստանի և հարակից շրջանների տեղանունների բառարան, հ. 3, Երևան, 1991:
Հայաստանի և հարակից շրջանների տեղանունների բառարան, հ. 4, Երևան, 1999:
Հայաստանի և հարակից շրջանների տեղանունների բառարան, հ. 5, Երևան, 2001:
Հայթյան Ա.Խ. Հայաստանի ռուս վերաբնակները 1830-1920, Երևան, 1989:
Հայկական ՍՍՌ ատլաս, Երևան-Մոսկվա, 1961:
Հայկական ՍՍՀ բնակավայրերի տեղեկատու, Երևան, 1968:
Հայկական ՍՍՀ ֆիզիկական աշխարհագրություն, Երևան, 1971:
Հասրաթյան Մ.Ա. և ուրիշներ, Թուրքիայի պատմության ուրվագծեր, Երևան, 1986:

Հարությունյան Շ.Ռ. Հայ ժողովրդի պատմության համառոտ ժամանակագրություն, 1801-1917, Երևան, 1955:
Մակար եպիսկ. Բարխուտարեանց, Արցախ, Բագու, 1895:
Մելքոնյան Ա.Ա. Էրզրում, Երևան, 1994:
Մինաս վարդապետ Համդեցի, Ազգաբանութիւն Հայոց, Վաղարշապատ, 1870:
Մուրադյան Դ., Մարտիրոսյան Վ. Արևելյան Հայաստանը Ռուսաստանին միանալու տարեգրությունից, Հայկ. ՍՍՌ ԳԱ Տեղեկագիր, թիվ 12, Երևան, 1957:
Ներսիսյան Մ.Գ. Հայաստանի տնտեսական և քաղաքական դրությունը 1860-1880 թթ., Հայկ. ՍՍՌ ԳԱ Տեղեկագիր, թիվ 10, Երևան, 1946:
Շահազիզ Ե. Հին Երևանը, Երևան, 1931:
Շահխաթունեան Յ. Ստորագրութիւն կաթողիկէ Էջմիածնի և հինգ գաւառացն Արարատայ, հ. 1-2, Վաղարշապատ, 1842:
Ռեկլյու Է. Արաքսի հովիտը և հայերը, Արարատ Ի տարի, 1887:
Ռեկլյու Է. Ռուսական Հայաստան կամ Արաքսի, Ուրմիա լճի ավազան և Առաջավոր Ասիա, Վաղարշապատ, 1890:
Ռեկլյու Է. Լազիստան, Հայաստան և Քուրդիստան, Վաղարշապատ, 1893:
Սարգսյան Հ.Գ. Ալեքսանդրապոլի գավառի էքոնոշխարհագրական բնութագիրը (19-րդ դարի վերջ), Գիտական աշխատություններ, թիվ 1, Գյումրի, 1998:
Սարգսյան Ն. Տեղագրութիւնք ի Փոքր և ի Մեծ Հայս, Վենետիկ, 1864:
Սմբատյանց Մ. Տեղագիր Գեղարքունի ծովազարդ գավառի, որ այժմ Նոր Բայազետ գավառ, Վաղարշապատ, 1895:
Ստեփանյան Հ. Հայ քարտեզագրական հրատարակությունները 260 տարում (1695-1955), Երևան, 1957:
Վավերագրեր պարսկահայերի և արևմտահայերի 1828-1830 թթ. գաղթի վերաբերյալ, ԲՀԱ, թիվ 3, Երևան, 1973:
Օհանյան Ա.Պ. Վարչա-տերիտորիալ բաժանումները նախասովետական Հայաստանում, ԵրՊՀ, Գիտական աշխատություններ, հ. 51, Երևան, 1955:
Օրբելյան Ս. Սյունիքի պատմություն, Երևան, 1986:

Авербах М. С. Законы народонаселения докапиталистических формаций, М., 1967.

Аветисян Х. А. Взаимосвязь между рельефом и расселением населения, Известия АН Арм. ССР, 1978, № 4.

Адонц М. А. Экономическое развитие Восточной Армении в XIX веке, Ереван, 1957.

Акопян М. В. Сельская община в Восточной Армении во второй половине XIX - начале XX вв., Ереван, 1988.

Акты собранные Кавказскою Археографическою комиссиею, Тифлис, том I, 1866; том 3, 1868; том 5, ч. 1-2, 1873; том 6, ч. 1, 1874.

Андрианов Б. В., Чебоксаров Н. Н. Историко-этнографические области (проблемы историко-этнографического районирования), СЭ, 1957, № 8.

Антадзе К. Д. Население Грузии в XIX веке (Историко-демографическое исследование), Тбилиси, 1973.

Антелава И. Г. Государственные крестьяне Грузии в XIX веке, Тбилиси, 1969.

Аракский И. Ф. В Закавказье. Очерки, СПб., 1910.

Аристов Н. А. Заметки об этническом составе тюркских племен и народностей и сведения об их численности, Живая старина, вып. 3-4, СПб., 1896.

Аристова Т. Ф. Курды Закавказья, М., 1966.

Аристова Т. Ф. Материальная культура курдов XIX - первой половины XX вв., М., 1990.

Армения, Советский Союз, Географическое описание, М., 1968.

Армяно-русские отношения в XVIII веке (1760-1800 гг.), т. IV, Ереван, 1990.

Арутюнов С. А. Народы и культуры, развитие и взаимодействие, М., 1989.

Атлас народов мира, М., 1964.

Атлас сельского хозяйства Армянской ССР, М., Ереван, 1984.

Бадалян А. Население Армении со времени присоединения ее к России до наших дней, Известия АН Арм. ССР, 1953, № 5.

Балян С. П. Структурная геоморфология Армянского нагорья и окаймляющих областей, Ереван, 1969.

Бахтадзе И. Л. Кочевники Закавказского края, СМИЭБГКЗК, т. 3, ч. 2, 1888.

Белокуров С. А. Сношения России с Кавказом, вып. I, М., 1889.

Березин И. Н. Путешествие по Дагестану и Закавказью, Казань, 1850.

Берже А. П. Собрание материалов для составления исторического, географического и статистического описания Кавказского и Закавказского края, Тифлис, 1858.

Берже А. П. Этнографическое обозрение Кавказа, СПб., 1879.

Бороздин К. А. Переселенцы в Закавказье, СПб., 1891.

Боярский А. Я. Население и методы его изучения, Сборник научных трудов, М., 1975.

Братская помощь пострадавшим в Турции армянам, М., 1898.

Бромлей Ю. В. Этнос и этнография, М., 1973.

Бромлей Ю. В. Очерки теории этноса, М., 1983.

Броневский С. Новейшие географические и исторические известия о Кавказе, ч. 1-2, М., 1823.

Брук С. И. Историко-этнографическое картографирование и его современные проблемы, СЭ, 1973, № 3.

Брук С. И. Население мира. Этнодемографический справочник, М., 1986.

Брук С. И., Кабузан В. М. Динамика и этнический состав населения России в эпоху империализма (конец XIX - 1917 г.), История СССР, 1980, № 3.

Брук С. И., Кабузан В. М. Этнический состав населения России (1719 - 1917 гг.), СЭ, 1980, № 6.

Брук С. И., Козлов В. И. Основные проблемы этнической картографии, СЭ, 1961, № 5.

Бунятов Г. Быт русских крестьян Лорийского участка, Борчалинского уезда, Тифлисской губернии, СМОМПК, Тифлис, 1902, вып. 31.

Бутков П. Г. Материалы для новой истории Кавказа с 1722 по 1803 гг., т. 1-3, СПб., 1869.

Валентей Л. И., Кваша А. Я. Основы демографии, М., 1989.

Ванцян Г. Армянские цыганы, СМОМПК, Тифлис, 1901, вып. 29.

Вардумян Д.С. Характеристика основных этнографических районов Армении в XIX в., М., 1964.

Вейденбаум В. Г. Путеводитель по Кавказу, Тифлис, 1888.

Вейденбаум В. Г. Кавказские этюды, Тифлис, 1901.

Взаимодействие общества и природы. Сб. статей, М., 1986.

Виноградов В. Б., Волкова Н. Г. Этнический состав населения Северного Кавказа в XVIII - начале XX века, СЭ, 1975, № 3.

Владыкин М. Путеводитель и собеседник в путешествии по Кавказу, ч. 1-2, М., 1885.

Военно-географическое и статистическое описание Кавказского военного округа (Военно-статистический очерк), Тифлис, 1908, вып. 4.

Военно-статистическое обозрение Российской империи. (Статистическое описание губерний и областей Российской империи), т. 16, ч. 5, СПб., 1853.

Военно-статистическое обозрение Российской империи (Эриванская губерния), т. 16, ч. 6, СПб., 1853.

Военно-статистическое обозрение Российской империи, СПб., 1867.

Военно-статистический обзор Кавказского военного округа, Тифлис, 1894.

Военно-статистический очерк Кавказского военного округа, Тифлис, 1908.

Волков Е. З. Динамика народонаселения СССР за восемьдесят лет, М. - Л., 1930.

Волкова Н. Г. О расселении армян на Северном Кавказе до начала XX в., ИФЖ, 1966, № 3.

Волкова Н. Г. Этнические процессы в Закавказье в XIX- XX вв., КЭС, т. 4, М., 1969.

Волкова Н. Г. Этнический состав населения Северного Кавказа (XVIII - начала XX века), М., 1974.

Воронов Н. И. Сборник статистических сведений о Кавказе, Тифлис, 1869.

Всеподданнейший отчет о состоянии Эриванской губернии за 1902 - 1903 гг., Эривань, 1904.

Всероссийская сельскохозяйственная перепись 1916 г., Петроград, 1917.

Гагемейстер Ю. А. Новые очерки Закавказья, СПб., 1848.

Газарян И.М. Переселение армян из Персии в Армянскую область в 1828 г., Известия АН Арм. ССР, Общественные науки, 1957, № 7.

Гакстгаузен А. Закавказский край, СПб., 1857.

Гвоздецкий Н. А. Кавказ, очерк природы, М., 1963.

География населения СССР, Вопросы географии, М., 1962, № 56.

Геология Армянской ССР (Геоморфология), т. I, Ереван, 1962.

Гильденштедт И. А. Географические и статистические описания Грузии и Кавказа, СПб., 1809.

Глинка С. Н. Описание переселения армян аддербиджанских в пределах России, М., 1831.

Гозулов А. И. Переписи населения земного шара, М., 1970.

Григорян З. Т. Присоединение Восточной Армении к России в начале XIX века, М., 1959.

Гулишамбаров С. И. Население Закавказья и его распределение по полам, Б.м. и г.

Гумилев Л. Н. География этноса в исторический период, Л., 1990.

Давидович В. Г., Ковалев С. А., Покшишевский В. В. Об основах классификации населенных пунктов СССР, Известия АН СССР, серия географическая, 1959, № 4.

Дарвешян М. Х. Скотоводческое хозяйство курдов Восточной Армении, Ереван, 1986.

Деконский А. Г. Экономический быт государственных крестьян в западной части Шаруро-Даралагезского уезда Эриванской губернии, МИЭБГКЗК, т. 1, Тифлис, 1885.

Демографические проблемы расселения, Сборник научных трудов, Ташкент, 1978, № 569.

Демографические процессы и их закономерности. Под ред. А. Г. Волкова, М., 1986.

Демографический энциклопедический словарь, М., 1985.

Джаошвили В. Ш. Население Грузии, Тбилиси, 1968.

Документы и материалы по истории армянского народа. Социально-политическое и экономическое положение Восточной Армении после присоединения к России (1830-1870), Ереван, 1993.

Долженко И. В. Хозяйственный и общественный быт русских крестьян Восточной Армении (конец XIX - начало XX вв.), Ереван, 1985.

Дубровин Н. Ф. Три года из истории войны и владычества русских на Кавказе (1806, 1807, 1808 гг.), СПб., 1868.

Дубровин Н. Ф. Закавказье от 1803-1806 гг., СПб., 1866.

Дубровин Н. Ф. Из истории войны и владычества русских на Кавказе, кн. 1-2, СПб., 1871.

Дюлорие Г. Армяне в 1854 г., Тифлис, 1854.

Евецкий О. С. Статистическое описание Закавказского края, СПб., 1835.

Егиазаров С. А. Краткий этнографический очерк курдов Эриванской губернии, Тифлис, 1884.

Егиазаров С. А. Исследование по истории учреждений в Закавказье, т. I-II, Казань, 1889-1891.

Егиазаров С. А. О водовладении в Закавказском крае, Киев, 1896.

Ениколопов И. Записка о переселении армян из Персии в наши области и ее настоящий автор, Известия АН Арм. ССР, Общественные науки, 1949, № 8.

Ерицов А. Д. Исторический очерк политических отношений России с кавказскими провинциями, "Кавказ" 1875, №№ 88, 90, 97.

Ерицов А. Д. Чума в Закавказье, Тифлис, 1879.

Ерицов А. Д. Экономический быт государственных крестьян Казахского уезда, Елисаветпольской губернии, МИЭБГКЗК, т. 2, вып. 3, Тифлис, 1886.

Ерицов А. Д. Экономический быт государственных крестьян Борчалинского уезда, Тифлисской губернии, МИЭБГКЗК, т. 7, Тифлис, 1887.

Ерицов А. Д. История холерных эпидемий в Закавказье, Тифлис, 1892.

Желиховская В. П. Кавказ и Закавказье, М., 1901.

Загурский Л. П. Этнографические карты Кавказского края, ИКОИРГО, т. 7, Тифлис, 1882-1883.

Закавказье (Статистико-экономический сборник), Тифлис, 1925.

Записки Кавказского отдела Императорского Русского географического общества (ЗКОИРГО), Тифлис, 1896, кн. 18.

Захаров А. Сборник материалов для описания племен Кавказа, Тифлис, 1894.

Зелинский С. П. Племенной состав, религия и происхождение государственных крестьян, СМИЭБГКЗК, т. 2, Тифлис, 1887.

Зелинский С. П. Экономический быт государственных крестьян в Шорагеле, Александропольского уезда, Эриванской губернии, МИЭБГКЗК, т. 1, Тифлис, 1885.

Зелинский С. П. Экономический быт государственных крестьян в Зангезурском уезде, Елисаветпольской губернии, МИЭБГКЗК, т. 4, ч. 1, Тифлис, 1886.

Зелинский С. П. Экономический быт государственных крестьян в Бамбакском участке и в северной части Шорагельского участка, Александропольского уезда, Эриванской губернии, МИЭБГКЗК, т. 3, ч. 1, Тифлис, 1886.

Зиссерман А. Л. 25 лет на Кавказе (1842-1867), ч. 1-2, СПб., 1879.

Зубарев Д. Разбор статьи Г. Клапрота: Описание Российской Армении, СП, 1834, № 179-183, 186-187.

Зубарев Д. Отрывок из путешествия по Закавказью в 1828, 1829 и 1830 годах (Борчалинская дистанция: Сомхетия, Ахтала, Ахпат), СП, 1840, № 23-25.

Зубов П. Картина Кавказского края и сопредельных земель в историческом, статистическом, этнографическом отношениях, ч. 1-4, СПб., 1834-1835.

Зубов П. Подвиги русских воинов в странах Кавказских с 1800-1834 гг., т. 2, ч. 3, СПб., 1836.

Зубян Г. Д. Об атмосфере над Арменией, Ереван, 1969.

Иваненко В. Н. Гражданское управление Закавказьем (От присоединения Грузии до наместничества В. Князя Михаила Николаевича), Тифлис, 1901.

Иезиды близ озера Гокчи (в нынешнем Эриванском уезде), Кавказ, 1846, № 43.

Ильин А. Новый учебный географический атлас, СПб., 1898.

Иоаннисян А. Р. Борьба Англии и Франции против присоединения Армении к России, Изв. АН Арм. ССР, Общественные науки, № 3, 1953.

Иоаннисян А. Р. Присоединение Закавказья к России и международные отношения в начале XIX столетия, Ереван, 1958.

Итоги переселенческого движения за время с 1910 по

1914 гг. включительно (сост. И. В. Турчанинов, Н. Домрачев), Петроград, 1916.

Итс Р.Ф. Введение в этнографию, Л., 1991.

Исмаил Заде Д. И. Русское крестьянство в Закавказье (30-ые годы XIX - начало XX в.), М., 1982.

Исмаил Заде Д. И. Население городов Закавказского края в XIX - начале XX в., М., 1991.

Историческая демография. Проблемы, суждения, задачи., М., 1989.

Историческая картография России. XII - начало XX вв. М., 1975.

Ишханян Б. Народности Кавказа, состав населения, профессиональная группировка и общественное расселение кавказских народностей, ИКОРГО, № 25, Петроград, 1917.

Кабузан В. М. Народонаселение России в XVIII - первой половине XIX вв., М., 1963.

Кабузан В. М. Источники для составления карт этнического состава России XVIII - первой половины XIX вв. - Вопросы географии, № 83, М., 1970.

Кавказ. Справочная книга. Сост. Старожилом, Вып. 1-4, Тифлис, 1887-1889.

Кавказ, СПб., 1902.

Кавказский календарь на 1846 г., Тифлис, 1845 г.

1847 г., Тифлис, 1846 г.

1848 г., Тифлис, 1847 г.

1849 г., Тифлис, 1848 г.

1850 г., Тифлис, 1849 г.

1851 г., Тифлис, 1850 г.

1852 г., Тифлис, 1851 г.

1854 г., Тифлис, 1853 г.

1855 г., Тифлис, 1854 г.

1856 г., Тифлис, 1855 г.

1858 г., Тифлис, 1857 г.

1860 г., Тифлис, 1859 г.

1861 г., Тифлис, 1860 г.

1862 г., Тифлис, 1861 г.

1865 г., Тифлис, 1864 г.
1866 г., Тифлис, 1865 г.
1867 г., Тифлис, 1866 г.
1868 г., Тифлис, 1867 г.
1878 г., Тифлис, 1877 г.
1881 г., Тифлис, 1880 г.
1882 г., Тифлис, 1881 г.
1885 г., Тифлис, 1884 г.
1891 г., Тифлис, 1890 г.
1898 г., Тифлис, 1897 г.
1902 г., Тифлис, 1901 г.
1910 г., Тифлис, 1909 г.
1914 г., Тифлис, 1913 г.
1915 г., Тифлис, 1914 г.
1916 г., Тифлис, 1915 г.

Караваева З. Ф. Некоторые вопросы создания исторических карт, М., 1956.

Карцов А. Заметки о курдах, Тифлис, 1896.

Кавказский этнографический сборник. Вып. 1, М., 1955.

Кеппен П. И. Девятая Ревизия. Исследование о числе жителей в России в 1851 г., СПб., 1857.

Кеппен П. И. О народных переписях в России. — ЗИРГО, т. VI, СПб., 1889.

Кеппен П. И. Общее народонаселение России в 1838 г., СПб., 1840.

Кеппен П. И. Предварительные сведения о числе жителей в России по губерниям и уездам в 1851 г., СПб., 1854.

Клупт В. С. Закавказье., М.-Л., 1929.

Кобяков Д. А. Указатель географического, статистического, исторического и этнографического материала в "Ставропольских губернских ведомствах" (1850-1859), Тифлис, 1879.

Ковалевский П. И. Кавказ, т. 1-2, СПб., 1914-1915.

Козлов В. И. Динамика численности народов. Методология исследования и основные факторы, М.,

Козлов В. И. Этнос и территория, СЭ, 1971, № 6.

Козлов В. И. Национальности СССР (Этнодемографический обзор), М., 1975.

Козлов В. И. Этническая демография, М., 1977.

Козлов В. И. Этническая экология, М., 1994.

Кондратенко Е.И. Этнографические карты губерний и областей Закавказского края, составленные по "Своду статистических данных о населении Закавказья, извлеченных из посемейных списков 1886 г.", ЗКОИРГО, XIX, Тифлис, 1897.

Константинов Ф. В. Взаимодействие природы и общества и современная география, Изв. АН СССР, серия географическая, 1964, № 4.

Корганов Ф. Поездка в Армянскую область в 1831 году, Кавказ, 1851, № 74-78.

Красильников Ф. С. Кавказ и его обитатели. Географические и этнографические очерки, М., 1904.

Краткий очерк экономического положения Кавказа, по новейшим официальным и другим отчетам, Тифлис, 1888.

Культура жизнеобеспечения и этнос, Ереван, 1983.

Курс демографии. Под ред. А.Я. Боярского, М., 1974.

Кушнер (Кнышев) П. И. Этнические территории и этнические границы, М., 1951.

Линч Х. Ф. Армения, т. 1-2, Тифлис, 1910.

Лисовский В. Я. Закавказье, ЗКОИРГО, т. XXI, ч. 1, Тифлис, 1896.

Литвинов М. М. Кавказ, СПб., 1883.

Лосицкий А. Этюды о населении России. По переписи 1897 г., Мир Божий, 1905, № 8.

Луи Акри, Ален Блюм. Методика анализа в исторической демографии, М., 1997.

Майсуров М. Характеристика племен, обитающих в Эриванской губернии, Кавказ, 1860, № 69.

Марр Н. Я. Племенной состав населения Кавказа, Петроград, 1920.

Марр Н. Я. Кавказские племенные названия и местные параллели, Петроград, 1922.

Марков А. М. Демографическая статистика (статистика населения), М., 1965.

Марков Ф. Т. Экономический быт государственных крестьян Эриванского уезда, Эриванской губернии, МИЭБГКЗК, т. 3, ч. 1, Тифлис, 1886.

Мевес В. Очерки Елисаветпольского уезда. Кавказ, 1865, №№ 35-37, 42-46, 48, 85, 87-88, 90-96.

Медзиховский В. Ю. Краткий очерк Новобаязетского уезда, Эриванской губернии, СПб., 1908.

Меч С. П. Кавказ, М., 1885-1886.

Муравьев Н. Н. Грузия и Армения, ч. 1-3, СПб., 1848.

Надеждин П. П. Кавказский край (Природа и люди), Тула, 1901.

Надеждин П. П. Опыт географии Кавказского края, Тула, 1891.

Народы Кавказа (Народы мира: этнографические очерки), т. 2, М., 1962.

Народы мира. Историко-этнографический справочник, М., 1988.

Народы России. Армяне, Осетины, Курды, СПб., 1879.

Народонаселение. Энциклопедический словарь, М., 1994.

Население мира: Демографический справочник, М., 1989.

Население земного шара. Справочник, М., 1965.

Население Союзных республик. Сборник статей, М., 1977.

Население СССР 1987, Статистический сборник, М., 1988.

Населенные пункты и население Армянской ССР с 1831 по 1959 годы (Статистический сборник), Ереван, 1962.

Науменко Е. Елисаветпольская губерния. Военно-статистическое описание, Тифлис, 1903.

Нефедьев Н. А. Взгляд на Армянскую область, СПб., 1839.

Обзор Елисаветпольской губернии за 1892 г., Тифлис, 1893.

за 1894 г., Тифлис, 1895.

за 1895 г., Тифлис, 1896.

за 1897 г., Тифлис, 1898.

за 1901 г., Тифлис, 1902.

за 1906 г., Елисаветполь, 1909.

за 1908 г., Елисаветполь, 1909.

за 1909 г., Елисаветполь, 1911.

за 1910 г., Тифлис, 1912.

за 1911 г., Елисаветполь, 1912.

за 1912 г., Тифлис, 1913.

за 1913 г., Тифлис, 1915.

Обзор Карсской области за 1894-1910 гг., Карс, 1895-1911, (12 книг).

Обзор переселенческого дела на Кавказе за пятилетие 1908-1912 гг., СПб., 1913.

Обзор Тифлисской губернии за 1906-1914 гг., Тифлис, 1908-1915, (6 книг).

Обзор Эриванской губернии за 1905-1914 гг., Эривань, 1906-1915, (8 книг).

Обозрение истории армянского народа от начала бытия его до возрождения области Армянской в Российской империи. Соч. ***С. Глинки,*** ч. 1-2, М., 1832-1833.

Обозрение Нахичеванской провинции, ЖМВД, 1831, кн. 5.

Обозрение Российских владений за Кавказом в историческом, финансовом, этнографическом отношениях, ч. 1-4, СПб., 1836.

Обозрение Эриванской провинции, ЖМВД, 1831, кн. 2.

Общее рассмотрение провинций, которыми вновь завладела Россия и назвала Армянскою губернией, Венеция, 1828.

Описание Кавказа с кратким историческим и статистическим описанием Грузии, СПб., 1805.

Основы теории народонаселения, под ред. проф. Д. И. Валентея, М., 1986.

Пагирев Д. Д. Алфавитный указатель к пятиверстной карте Кавказского края, Тифлис, 1913.

Пагирев Д. Д. Эриванский сборник. Список населенных мест Эриванской губернии, вып. 1, Эривань, 1892.

Памятная книжка Эриванской губернии на 1892-1914 гг., Эривань, 1892-1914, (8 книг).

Памятная книжка Тифлисской губернии на 1902-1903 гг., Тифлис, 1903-1904, (2 книги).

Памятная книжка Елисаветпольской губернии на 1910-1914 гг., Тифлис, 1913-1915. (5 книг).

Парвицкий А. В. Экономический быт государственных крестьян юго-западной части Новобаязетского уезда, Эриванской губернии, МИЭБГКЗК, т. 1, Тифлис, 1885.

Парвицкий А. В. Экономический быт государственных крестьян северо-западной части Шарура и восточной части Даралагяза, Шаруродаралагязского уезда, Эриванской губернии, МИЭБГКЗК, т. 4, ч. 2, Тифлис, 1886.

Парвицкий А. В. Экономический быт государственных крестьян северо-восточной части Новобаязетского уезда, Эриванской губернии, МИЭБГКЗК, т. 4, ч. 2, Тифлис, 1886.

Пантюхов И. И. Закавказские русские, Тифлис, 1891.

Пантюхов И. И. Курды и карапапахи (Этнографическая заметка), Тифлис, 1891.

Пахомов Е. А. Краткий курс истории Азербайджана, Баку, 1923.

Первая всеобщая перепись населения Российской империи, 1897 г.,
Елисаветпольская губерния, кн. 63, СПб., 1904.
Карсская область, кн. 64, СПб., 1904.
Тифлисская губерния, кн. 69, СПб., 1905.
Эриванская губерния, кн. 71, СПб., 1905.

Переведенцев В. И. Методы изучения миграции населения, М., 1975.

Петрушевский И. П. Очерки по истории феодальных отношений в Азербайджане и Армении в XVI — начале XIX вв., Л., 1949.

Погосян А. М. Карсская область в составе России, Ереван, 1983.

Покшишевский В. В. Население и география, М., 1978.

Постников А. В. Развитие картографии и вопросы использования старых карт, М., 1985.

Потто В. А. Первые добровольцы Карабаха в эпоху водворения русского владычества, Тифлис, 1902.

Потто В. А. Страна Арарата (Армения), СПб., 1905.

Предварительные итоги всероссийской сельскохозяйственной переписи 1916 года. Кавказ, вып. 2, Петроград, 1917.

Пресса Р. Народонаселение и его изучение. Демографический анализ, М., 1966.

Присоединение Восточной Армении к России. Сборник документов. Под ред. Ц.П. Агаяна, т.1, Ереван, 1972.

Проблемы демографической статистики, М., 1966.

Проблемы этнической географии и картографии. Отв. ред. С. И. Брук, М., 1978.

Рабинович М. Г. Проблемы картографирования в языкознании и этнографии. Л., 1974.

Размещение населения в СССР, М., 1986.

Расы и народы. Современные этнические и расовые проблемы. т. 12, М., 1982.

Рашин А. Г. Население России за 100 лет (1811-1913 гг.). М., 1956.

Русский календарь на 1897 г. СПб., 1897.

Рыбаковский Л. Л. Миграция населения: прогнозы, факторы, политика. М., 1987.

Сагателов М. Экономические очерки Эриванской губернии и озеро Гокча. Тифлис, 1879.

Салищев К.А. Картография. М., 1971.

Саркисян Г. Г. и др. К этнокультурной характеристике Арцаха, Вестник общественных наук, НАН РА, 1989, N 6.

Саркисян Г. Г. Этнический состав Армянской области (1828-1840), Вестник Ереванского университета, 1986, N 2.

Сборник газеты "Кавказ". Тифлис, 1847-1848, 1863-1865.

Сборник материалов для описания местностей и племен Кавказа, Тифлис, 1881-1929 гг. (46 книг).

Сборник материалов для описания Тифлисской губернии, т. 1, вып. 1, Тифлис, 1870.

Сборник материалов для описания Тифлисской губернии, т. 1, вып. 2, Тифлис, 1871.

Сборник сведений о Кавказе, Тифлис, т. 1, 1871.

т. 2, 1872.

т. 4, 1878.

т. 5, ч. 1, 1879.

т. 7, 1880

Сборник статистических данных о землевладении и способах хозяйства в пяти губерниях Закавказского края, Тифлис, 1899.

Сборник статистических сведений по Закавказскому краю, Тифлис, 1902.

Сборник статистических сведений о Тифлисской губернии, Тифлис, 1903.

Свод материалов по изучению экономического быта государственных крестьян Закавказского края, т.

1-5, Тифлис, 1887-1888.
Свод статистических данных о населении Закавказского края, извлеченных из посемейных списков 1886 года, Тифлис, 1893.
Сегаль И. Л. Сборник сведений о Елисаветпольской губернии, Тифлис, 1902.
Сегаль И. Л. Мусульманские секты в Персии и Закавказском крае, Тифлис, 1903.
Сегаль И. Л. Крестьянское землевладение в Закавказье, Тифлис, 1912.
Смирнов Н. А. Политика России на Кавказе в XVI-XIX вв., М., 1958.
Собрание актов, относящихся к обозрению истории армянского народа, ч. 1-3, М., 1833-1838.
Советская демография за 70 лет, М., 1987.
Сови А. Общая теория населения, М., 1977.
Современные этнические процессы в СССР, М., 1977.
Сочава В. Б. Проблемы тематического картографирования, Иркутск, 1970.
Списки населенных мест Российской империи, вып. LXV, Тифлис, 1870.
Списки населенных мест Кавказского края (по сведениям 1873 г.), вып. 1-4, Тифлис, 1878-1879.
Списки населенных мест Эриванской губернии с показанием ..., Эривань, 1908.
Список народностей СССР (под ред. И.И. Зарубина), Л., 1927.
СССР. Центральное статистическое управление. Всероссийская промышленная и профессиональная перепись 1918 г., М., 1926.
Статистика миграции населения, М., 1973.
Статистические таблицы Российской империи. Наличное население империи за 1858 г., вып. 2, СПб., 1863.
Статистический анализ в демографии, М., 1980.

Статистический временник Российской империи, серия 2, вып. 8, СПб., 1872.
Статистический временник Российской империи, серия 2, вып. 10, СПб., 1875.
Статистическое изображение городов и посадов Российской империи, СПб., 1830.
Статистическое описание губерний и областей Российской империи, Кавказский край, т. XVI, ч. 2, 3, 6, СПб., 1858.
Статистическое описание Нахичеванской провинции, СПб., 1833.
Стебницкий И. И. Статистическая таблица Кавказского края с обозначением пространства, числа жителей и плотности населения, ЗКОИРГО, кн. 5, Тифлис, 1862.
Сто наций и народностей: этнодемографическое развитие СССР, М., 1985.
Стрейс Я. Я. Три путешествия, М., 1935.
Токарев С. А. Этнография народов СССР, М., 1958.
Троттер Г. Малоазиатские курды, ИКОИРГО, т. VII, Тифлис, 1882.
Труды комиссии Российской академии наук по изучению численного состава населения России, Петроград, 1920.
Туманов Г. М. Кавказ. Справочная книга, ч. 1, Тифлис, 1887-1888.
Тунян В. Г. Восточная Армения в составе России, Ереван, 1989.
Урланис Б. Ц. Статистика населения, М., 1971.
Урланис Б. Ц. Проблемы динамики населения СССР, М., 1974.
Фигуровский И. В. Климатический очерк северо-восточной Армении с соседними районами, Тифлис, 1920.
Фортунатов К. Национальные области России, СПб., 1906.

Хан-Агов А. Е. Экономический быт государственных крестьян в Эчмиадзинском и Сурмалинском уездах, Эриванской губернии, МИЭБГКЗК, т. 3, ч. 1, Тифлис, 1886.

Хубов Е. Описание достопамятных происшетвий в Армении с 1779 до 1809 гг., СПб., 1811.

Худабашев А. Обозрение Армении в географическом, историческом и литературном отношениях, СПб.; 1859.

ЦГИА РА. - ***Фонд 39,*** опись 1, дела 27-29; ***Ф. 53,*** оп. 1, дд. 3800-8920; ***Ф. 56,*** оп. 1, дд. 305, 2145, 2199, 2914, 7861, 8345, 8413, 10928; ***Ф. 57,*** оп. 1, дд. 94, 109, 1908; ***Ф. 90,*** оп. 1, дд. 15-54; ***Ф. 93,*** оп. 1, дд. 8-248; ***Ф. 101,*** оп. 1, дд. 2, 123; ***Ф. 105,*** оп. 1, дд. 1, 608, 651, 869, 1362; **Ф. 113,** оп. 12, дд.65, 105, 192; ***Ф. 127,*** оп. 1, д. 13; ***Ф. 163,*** оп. 1, д. 2848; ***Ф. 196,*** оп. 1, дд. 37, 60-61; 64; ***Ф. 227,*** оп. 1, дд. 248, 659; ***Ф. 264,*** оп. 1, ***Ф. 267,*** оп. 1, дд. 6-10; д. 150; ***Ф. 375,*** оп. 1, дд. 63, 75-87, 102.

ЦГИА РФ. - ***Ф. 1290,*** оп. 4, дд. 449, 500, 511, 520, 527, 544, 547, 554-556, 604-606, 612-614, 632-633, 641, 667, 675, 701, 727, 753-755; ***Ф. 1290,*** оп. 11, дд. 634, 637, 639, 641, 645, 798, 2396, 2401-2404, 2721-2741, 2973.

Чебоксаров Н. Н., Чебоксарова И. А. Народы, расы, культуры, М., 1985.

Чурсин Г. Ф. Армяне Зангезура. Научные записки. вып. 6, Тифлис, 1931.

Чурсин Г. Ф. Очерки по этнологии Кавказа, Тифлис, 1913.

Шавров Н. Русский путь в Закавказье, СПб., 1883.

Шахатунян А. Административный передел Закавказского края, Тифлис, 1918.

Шелестов Д. К. Историческая демография, М., 1987.

Шибаев В. П. Этнический состав населения Европейской части СССР, Л., 1930.

Шибанов Ф. А. Указатель картографической литературы, вышедшей в России с 1800 до 1917 гг., Л., 1961.

Шопен И. И. Статистическое описание Армянской области, СПб., 1841.

Шопен И. И. Исторический памятник состояния Армянской области в эпоху ее присоединения к Российской империи, СПб., 1852.

Шопен И. И. Некоторые замечания на книгу "Обозрение российских владений за Кавказом", СПб., 1840.

Штукенберг И. Ф. Статистические труды, СПб., 1860.

Шурагельский участок Александрапольского уезда. - Кавказ, 1849, № 22-23.

Эзов Г. А. Сношения Петра Великого с армянским народом, СПб., 1898.

Эйвазов П. Некоторые сведения о селе Койласар и об айсорах, СМОМПК, вып. 4, Тифлис, 1884.

Эриванская статистическая комиссия. Однодневная перепись беженцев из Турции, Персии и из мест пограничных с Турцией (армян, айсор и греков) 1914-1915 гг. перепись 30 янв. 1915 г., Эривань, 1915.

Эсадзе С. Историческая записка об управлении Кавказом, т. 1-2, Тифлис, 1907.

Этническая экология. Теория и практика, М., 1991.

Этнография (под ред. Ю. В. Бромлея и Г. Е. Маркова), М., 1982.

СПИСОК СОКРАЩЕНИЙ

ԲՀԱ - Բանբեր Հայաստանի արխիվների
ՊԲՀ - Պատմա-բանասիրական հանդես
ԵրՊՀ - Երևանի պետական համալսարան
ԲԵՀ - Բանբեր Երևանի համալսարանի

АКАК - Акты собранные Кавказскою Археографической комиссиею
АН - Академия наук
ВК - Вопросы краеведения
ВСОРИ - Военно-статистическое обозрение Российской империи
ЖМВД - Журнал Министерства внутренних дел
ЗИРГО - Записки Императорского Русского географического общества
ЗКОИРГО - Записки Кавказского отдела Императорского Русского географического общества
ИКОИРГО - Известия Кавказского отдела Императорского Русского географического общества
ИФЖ - Историко-филологический журнал
ИШКВО - Известия штаба Кавказского военного округа
КВО - Кавказский военний округ
КК - Кавказский календарь
КО - Камеральное описание
КЭС - Кавказский этнографический сборник
Л - Ленинград
М - Москва
МИЭБГКЗК - Материалы для изучения экономического быта государственных крестьян Закавказского края

НАН РА - Национальная академия наук Республики Армения
ПВПНРИ - Первая всеобщая перепись населения Российской империи
ПКЭГ - Памятная книжка Эриванской губернии
ПЭМ - Полевые этнографические материалы
РВ - Русский вестник
СВРИ - Статистический временник Российской империи
СМИЭВГКЗК - Свод материалов для изучения быта государственных крестьян Закавказского края
СМОМПК - Сборник материалов для описания местностей и племен Кавказа
СМОТГ - Сборник материалов для описания Тифлисской губернии
СНМ - Список населенных мест
СП - Северная пчела (газета)
СПб - Санкт-Петербург
ССДНЗКИПС - Свод статистических данных о населении Закавказского края, извлеченных из посемейных списков
ССК - Сборник сведений о Кавказе
СССК - Сборник статистических сведений о Кавказе
СТРИ - Статистические таблицы Российской империи
СЭ - Советская Этнография.
ЦГИА РА - Центральный государственный исторический архив Республики Армения
ЦГИА РФ - Центральный государственный исторический архив Российской Федерации
ЦСК МВД - Центральный статистический комитет Министерства внутренних дел
ЭБГК - Экономический быт государственных крестьян

ԲՈՎԱՆԴԱԿՈՒԹՅՈՒՆ

ՆԵՐԱԾՈՒԹՅՈՒՆ 8

ԳԼՈՒԽ I. Արևելյան Հայաստանը XVIII-XIX դդ. սահմանագծին. 16

§ 1. Տարածաշրջանի պատմամշակութային և էթնոէկոլոգիական բնութագիրը 16

§ 2. Էթնիկ իրավիճակը տարածաշրջանում XVIII դարի վերջին – XIX դարի սկզբին 42

ԳԼՈՒԽ II. Արևելյան Հայաստանի բնակչության էթնիկ կազմի շարժընթացը XIX դարի առաջին կեսին 56

§ 1. Արևելյան Հայաստանը Ռուսաստանին միացնելու հիմնական փուլերը և բնակչության տեղաշարժային գործընթացների առանձնահատկությունները 56

§ 2. Արևելյան Հայաստանի բնակչությունը XIX դարի կեսերին և էթնիկ կազմի կայունացման գործընթացը 98

ԳԼՈՒԽ III. Արևելյան Հայաստանի բնակչության էթնոժողովրդագրական բնութագիրը XIX դարի երկրորդ կեսին – XX դարի սկզբին 117

§ 1. Տարածաշրջանի բնակչության էթնիկ կազմի և տեղաբաշխման փոփոխությունները XIX դարի երկրորդ կեսին 117

§ 2. Արևելյան Հայաստանի բնակչության էթնիկ կազմը XX դարի սկզբին և էթնոժողովրդագրական գործընթացների առանձնահատկությունները 141

ՎԵՐՋԱԲԱՆ (ռուսերեն) 162

ԱՄՓՈՓՈՒՄ (հայերեն) 171

ԱՄՓՈՓՈՒՄ (անգլերեն) 177

ՍԿԶԲՆԱՂԲՅՈՒՐՆԵՐԻ ԵՎ
ԳՐԱԿԱՆՈՒԹՅԱՆ ՑԱՆԿ 182

ՀԱՊԱՎՈՒՄՆԵՐԻ ՑԱՆԿ 205

ՀԱՎԵԼՎԱԾ (Քարտեզներ) 212

I. Արևելյան Հայաստանը Ռուսաստանին միացնելու նախօրեին (XVIII-XIX դդ. սահմանագծին)

II. Հայկական մարզը 1828-1840թթ.

III. Արևելյան Հայաստանի բնակչության էթնիկ կազմը (XIX դ. 30-ական թթ.)

IV. Արևելյան Հայաստանի բնակչության էթնիկ կազմը (XIX դ. կեսեր)

V. Արևելյան Հայաստանի բնակչության խտությունը (1870-ական թթ.)

VI. Արևելյան Հայաստանի վարչատարածքային բաժանումը (XIX դ. վերջ- XX դ. սկիզբ)

VII. Արևելյան Հայաստանի հիմնական պատմազգագրական շրջանները (XIX դ. վերջ- XX դ. սկիզբ)

VIII. Երևանի նահանգի բնակչության էթնիկ կազմը (ըստ 1886թ. տվյալների)

IX. Արևելյան Հայաստանի բնակչության էթնիկ կազմը (ըստ 1897թ. մարդահամարի տվյալների)

X. Արևելյան Հայաստանի բնակչության խտությունը (ըստ 1897թ. մարդահամարի տվյալների)

XI. Հայ բնակչության տեղաշարժերի հիմնական ուղղությունները XIX դ.

XII. Արևելյան Հայաստանի բնակչության էթնիկ կազմը (ըստ 1914թ. տվյալների)

XIII. Արևելյան Հայաստանի բնակչության խտությունը (ըստ 1914 թ. տվյալների)

CONTENTS

INTRODUCTION 8
CHAPTER I. **Eastern Armenia in the Frontier of the XVIII – XIX centuries** 16
§ 1.Historical-Cultural and Ethno-Ecological Description of the Region . . .16
§ 2. Ethnic Situation of the Region at the end of the XVIII– the beginning of the XIX centuries 42
CHAPTER II. **The Dynamics of the Ethnic Structure of the Population of Eastern Armenia in the First Half of the XIX century** . . .56
§ 1. Main Stages of Unification of Eastern Armenia with Russia and Features of Migration Processes 56
§ 2. Population of Eastern Armenia in mid the XIX century and Process of Stabilization of the Ethnic Structure. 98
CHAPTER III. **Ethno-Demographic Characteristics of the Eastern Armenia's Population in the second half of the XIX – the beginning of the XX centuries** 117
§ 1. Changes of the Ethnic Structure and Distribution of Population of the Region in the second half of the XIX century .117
§ 2. Ethnic Structure of Population in Eastern Armenia at the Beginning of the XX century and Features of Ethno–Demographic Processes 141
SUMMARY (in Russian) 162

SUMMARY (in Armenian) 171

SUMMARY 177

LIST OF SOURCES AND BIBLIOGRAPHY 182

LIST OF ABBREVIATIONS 205

APPENDIX (Maps) 212

I. Eastern Armenia on the Eve of Unification with Russia (in the Frontier of the XVIII-XIX centuries).
II. Armenian Region in 1828-1840.
III. Ethnic Structure of the Population of Eastern Armenia (1830-ies).
IV. Ethnic Structure of the Population of Eastern Armenia (mid the XIX century).
V. Density of the Population of Eastern Armenia (1870-ies).
VI. Administrative Division of Eastern Armenia (the end of the XIX - the beginning of the XX centuries).
VII. Main Historical-Ethnographical Districts of Eastern Armenia (the end of theXIX - the beginning of the XX centuries).
VIII. Ethnic Structure of the Province of Yerevan (by data of 1886).
IX. Ethnic Structure of the Population of Eastern Armenia (by census data of 1897).
X. Density of the Population of Eastern Armenia (by census data of 1897).
XI. Main Directions of Migrations of the Armenian Population in the XIX century.
XII. Ethnic Structure of the Population of Eastern Armenia (by data of 1914).
XIII. Density of the Population of Eastern Armenia (by data of 1914).

ПРИЛОЖЕНИЕ

(Карты)

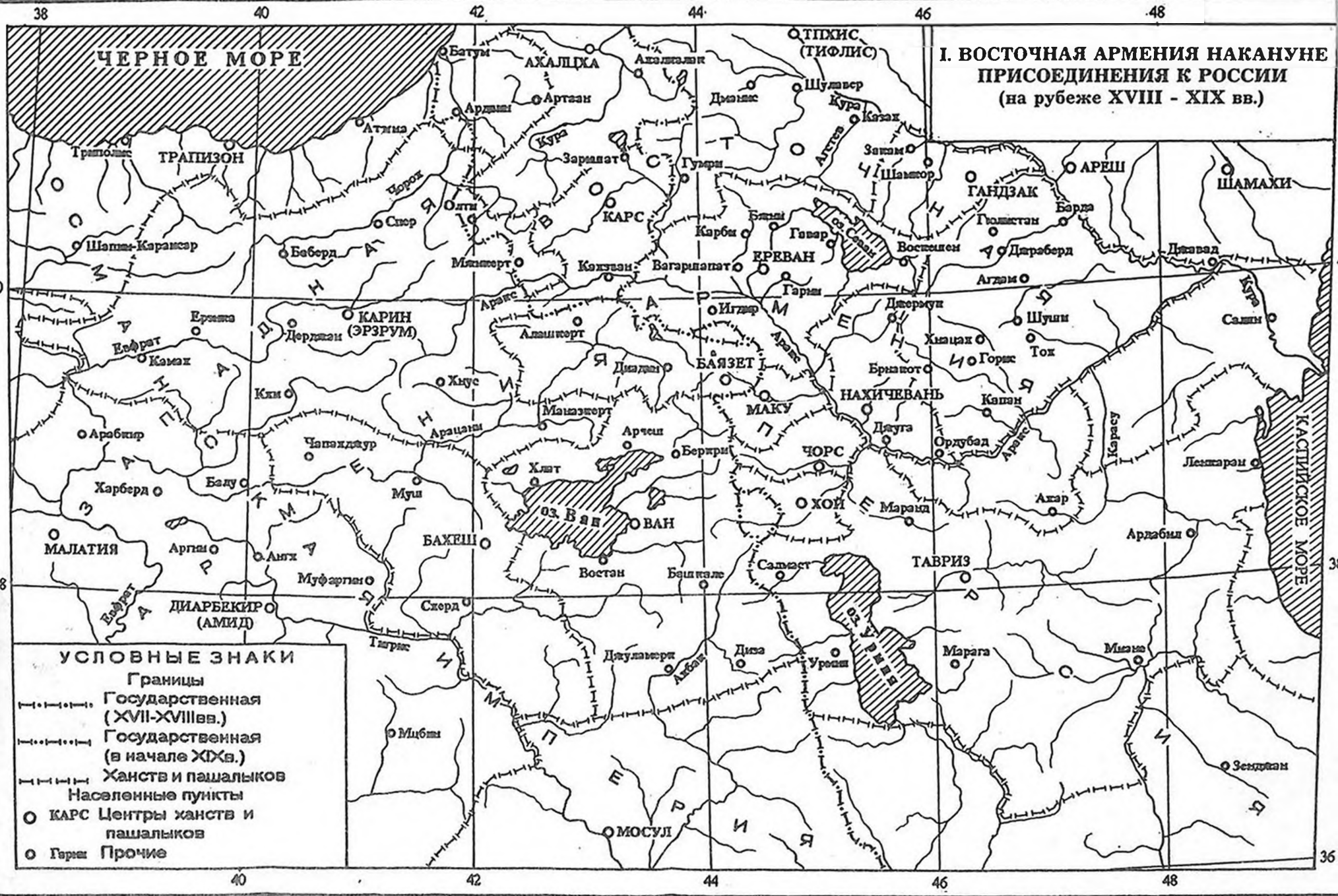
I. ВОСТОЧНАЯ АРМЕНИЯ НАКАНУНЕ ПРИСОЕДИНЕНИЯ К РОССИИ (на рубеже XVIII - XIX вв.)
ЧЕРНОЕ МОРЕ
КАСПИЙСКОЕ МОРЕ
ТПХИС (ТИФЛИС)
АХАЛЦИХА
ТРАПИЗОН
КАРС
ЭРЕВАН
КАРИН (ЭРЗРУМ)
БАЯЗЕТ
НАХИЧЕВАНЬ
МАКУ
ЧОРС
ХОЙ
ВАН
БАХЕШ
ТАВРИЗ
ДИАРБЕКИР (АМИД)
МОСУЛ
АРЕШ
ШАМАХИ
ГАНДЗАК
ОСМАНСКАЯ ИМПЕРИЯ
ПЕРСИЯ
Батум
Ахалкалаки
Шулавер
Кура
Казах
Артаан
Ардаши
Атэина
Трапезунт
Зарцапат
Гумри
Ахалцихе
Шамшор
Закам
Чорох
Олти
Спер
Карби
Ванадзор
Гюлистан
Барда
Шапин-Карахисар
Баберд
Мамахатун
Кагызман
Вагаршапат
Гарни
Воскепар
Дараберд
Дилижан
Аракс
Игдир
Агдам
Ерзинка
Дерджан
Алашкерт
Джермук
Шуши
Салин
Евфрат
Камах
Диадин
Хнус
Бринашот
Горис
Тох
Кяхи
Маназкерт
Капан
Арабкир
Чапахджур
Арцаган
Арчеш
Джуга
Ордубад
Ленкаран
Харберд
Балу
Хлат
Беркри
Ахар
Малатия
Арпа
Ахлат
Марага
Ардабил
Муфаргин
Востан
Башкале
Сальмаст
Урмия
Сиверек
Тигр
Джуламерк
Акбак
Диза
Мцбин
Зенджан
Примечание: Все карты в Приложении составлены и оформлены автором.

1.2.3... *Порядковые номера магалов. См. гл. II, § 1.*

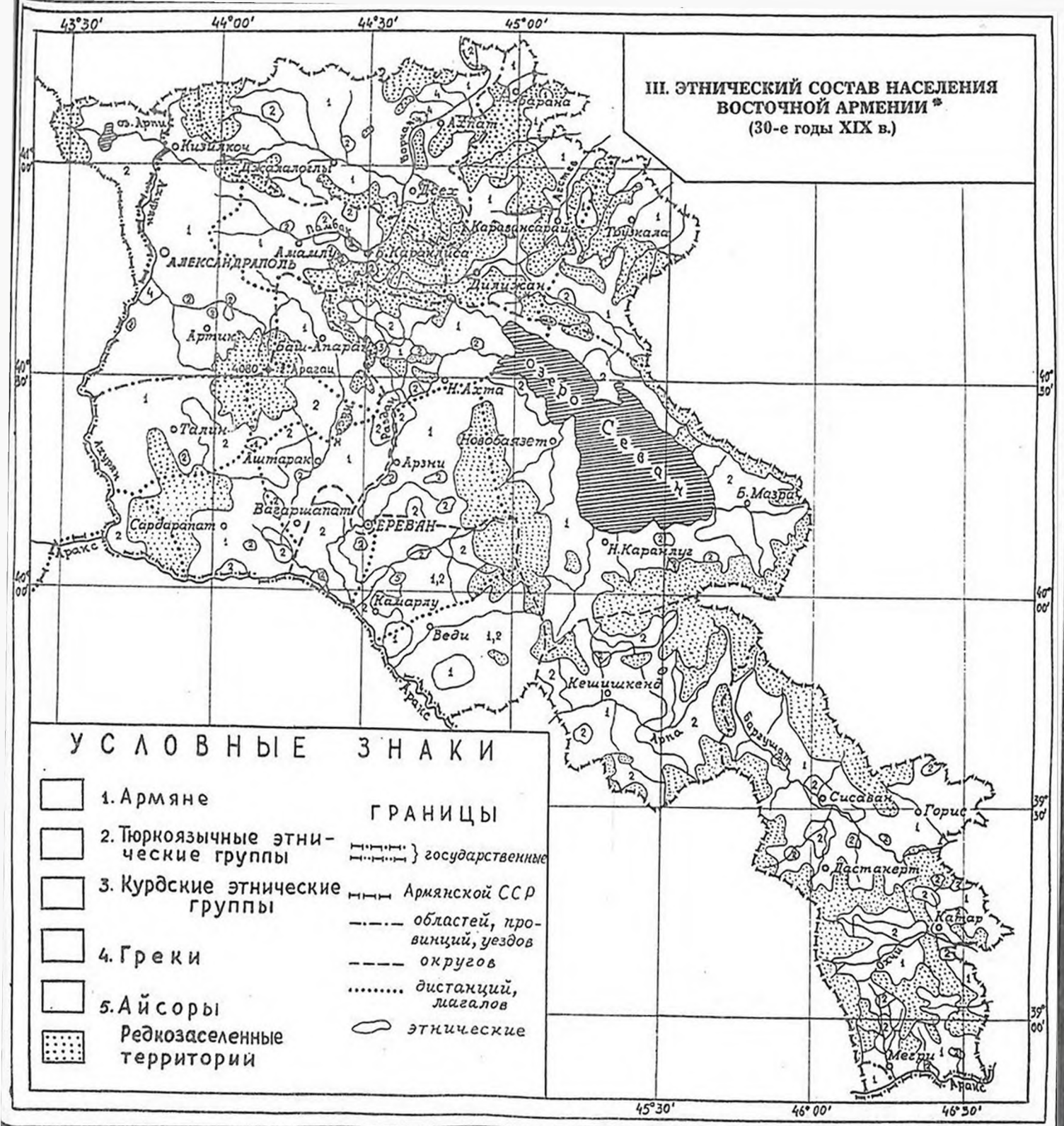

* В пределах границ Республики Армения.

IV. ЭТНИЧЕСКИЙ СОСТАВ НАСЕЛЕНИЯ ВОСТОЧНОЙ АРМЕНИИ
(середина XIX в.)
43°30'
44°00'
44°30'
45°00'
45°30'
46°00'
46°30'
40°30'
40°00'
39°30'
39°00'
Воронцовка
Ахпат
Барака
Кизилкоч
Дсех
Каравансарай
Тохмахлу
Амамлу
Александрополь
Б. Караклиса
Дилижан
Артик
Баш-Апаран
Михайловка
Еленовка
Н. Ахта
Талин
Аштарак
Новобаязет
Арзни
Б. Мазра
Вагаршапат
Ереван
Сардарапат
Н. Караглух
Камарлу
Веди
Кешишкенд
Гюдевази
Сисаван
Горис
Дастакерт
Катар
Мегри
Аракс
Ахурян
Раздан
Барегуша
Арпа
УСЛОВНЫЕ ЗНАКИ
1. Армяне
2. Тюркоязычные этнические группы
3. Курдские этнические группы
4. Греки
5. Айсоры
6. Русские
7. Мордва
Редкозаселенные территории
ГРАНИЦЫ
государственные
Армянской ССР
областей, провинций, уездов
округов
дистанций, магалов
этнические
М 1:1000000

V. ПЛОТНОСТЬ НАСЕЛЕНИЯ ВОСТОЧНОЙ АРМЕНИИ (1870-е годы)

1. Ереванский уезд
2. Эчмиадзинский уезд
3. Александрапольский уезд
4. Ахбабинский участок
5. Лорийский участок
6. Казахский уезд
7. Новобаязетский уезд
8. Даралагязский участок
9. Зангезурский уезд

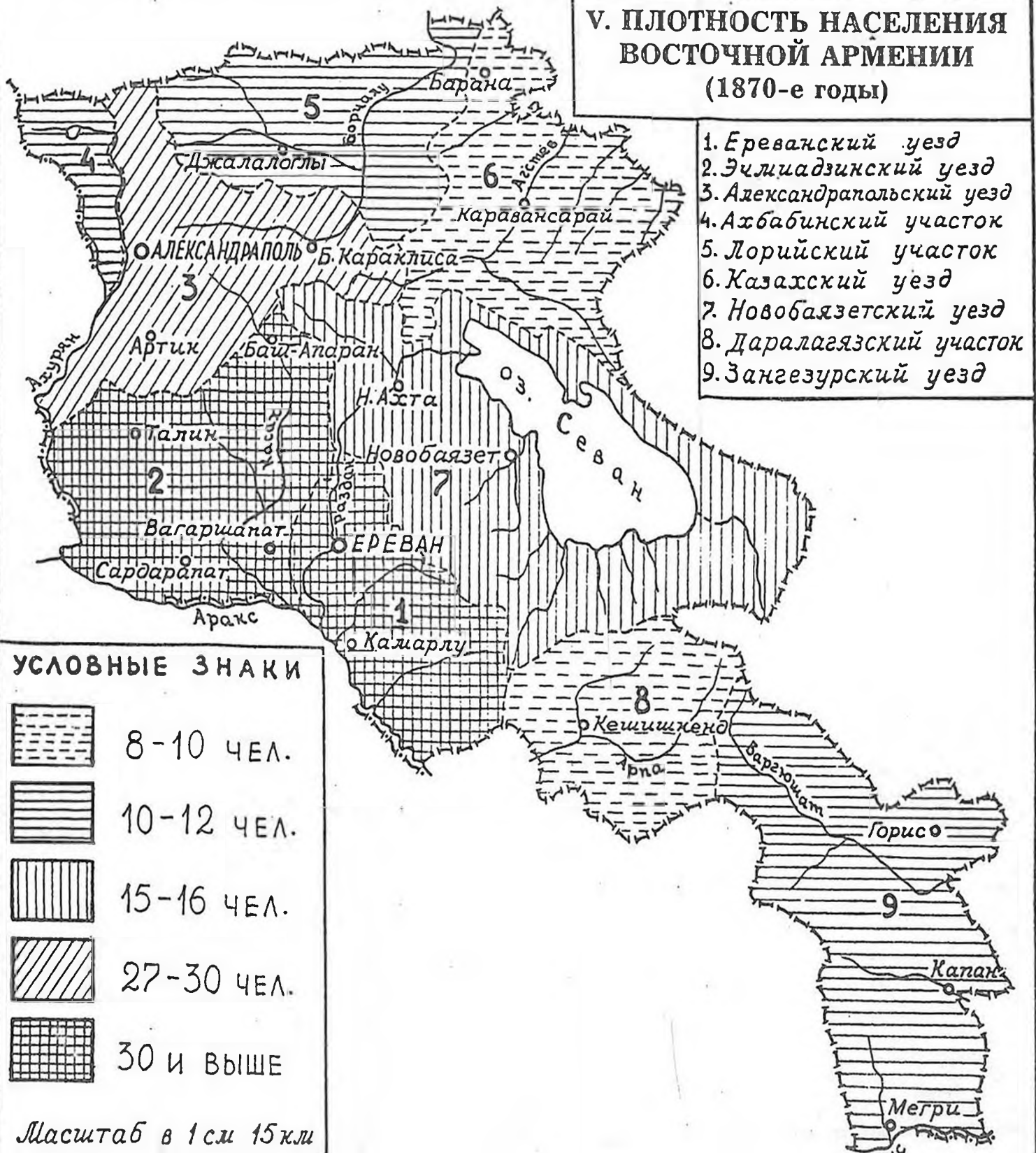

УСЛОВНЫЕ ЗНАКИ

- 8-10 чел.
- 10-12 чел.
- 15-16 чел.
- 27-30 чел.
- 30 и выше

Масштаб в 1 см 15 км

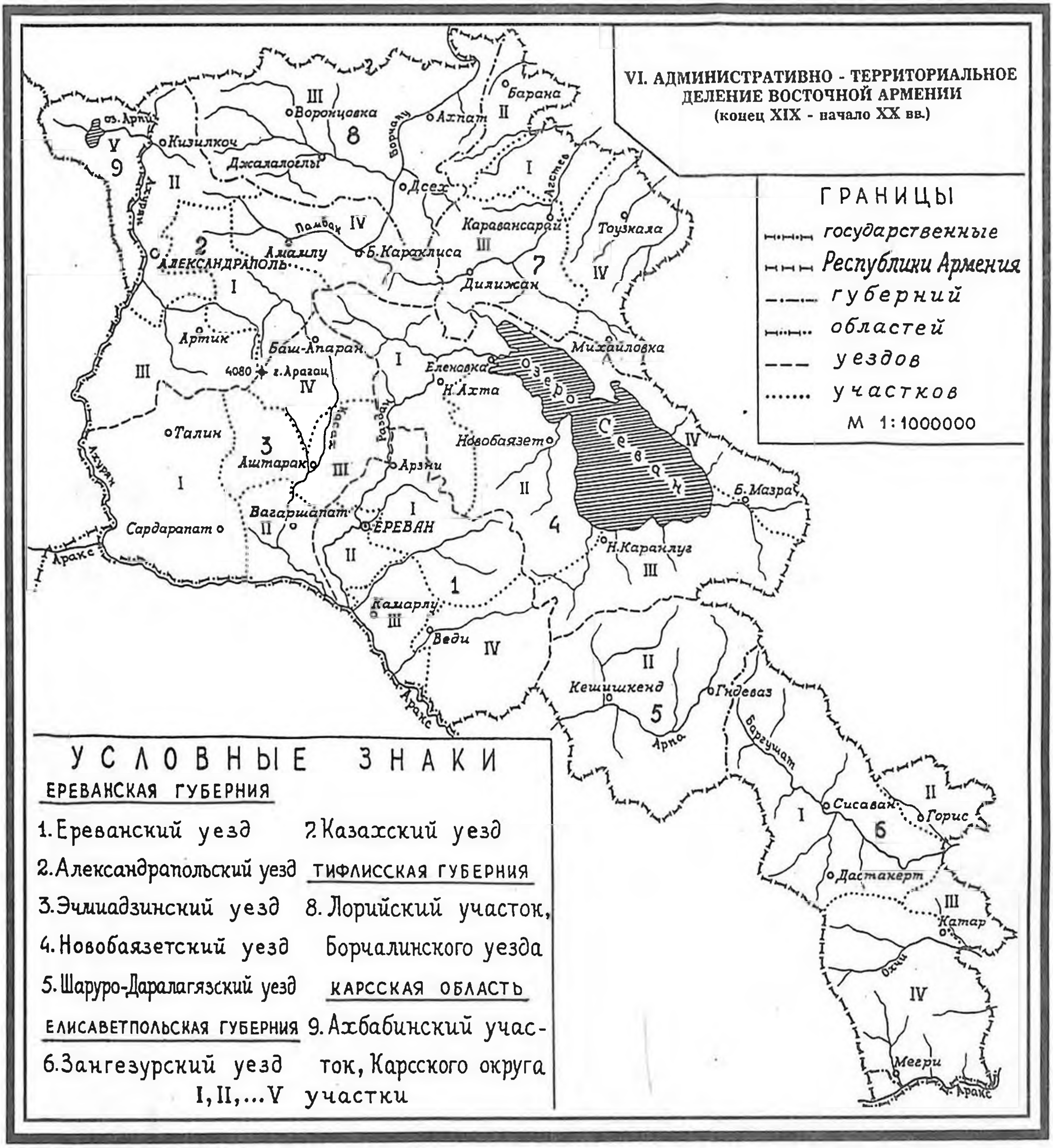
VI. АДМИНИСТРАТИВНО - ТЕРРИТОРИАЛЬНОЕ
ДЕЛЕНИЕ ВОСТОЧНОЙ АРМЕНИИ
(конец XIX - начало XX вв.)
ГРАНИЦЫ
государственные
Республики Армения
губерний
областей
уездов
участков
М 1:1000000
УСЛОВНЫЕ ЗНАКИ
ЕРЕВАНСКАЯ ГУБЕРНИЯ
1. Ереванский уезд
2. Александрапольский уезд
3. Эчмиадзинский уезд
4. Новобаязетский уезд
5. Шаруро-Даралагязский уезд
ЕЛИСАВЕТПОЛЬСКАЯ ГУБЕРНИЯ
6. Зангезурский уезд
7. Казахский уезд
ТИФЛИССКАЯ ГУБЕРНИЯ
8. Лорийский участок, Борчалинского уезда
КАРССКАЯ ОБЛАСТЬ
9. Ахбабинский участок, Карсского округа
I, II, ... V участки
оз. Арпи
Кизилкоч
Воронцовка
Ахпат
Барана
Борчалу
Джалалоглы
Дсех
Агстев
Памбак
Каравансарай
Тоузкала
Амамлу
Б. Караклиса
Александраполь
Дилижан
Ахурян
Артик
Баш-Апаран
4080
г. Арагац
Еленовка
Н. Ахта
Михайловка
Талин
Касах
Раздан
Новобаязет
Озеро Севан
Аштарак
Арзни
Б. Мазра
Вагаршапат
Ереван
Сардарапат
Н. Караклуг
Аракс
Камарлу
Веди
Кешишкенд
Гндеваз
Арпа
Баргушат
Сисаван
Горис
Дастакерт
Катар
Охчи
Мегри

VII. ОСНОВНЫЕ ИСТОРИКО - ЭТНОГРАФИЧЕСКИЕ РАЙОНЫ ВОСТОЧНОЙ АРМЕНИИ

(конец XIX - начало XX вв.)

УСЛОВНЫЕ ЗНАКИ

Границы

Государственные

Республики Армения

Этнографических районов

..... Микрорайонов

Этнографические районы:

I Ширакский
II Арагацотнский
III Араратский
IV Гехаркуникский
V Вайоцдзорский
VI Лорийский
VII Тавушский
VIII Зангезурский

1-11 Микрорайоны

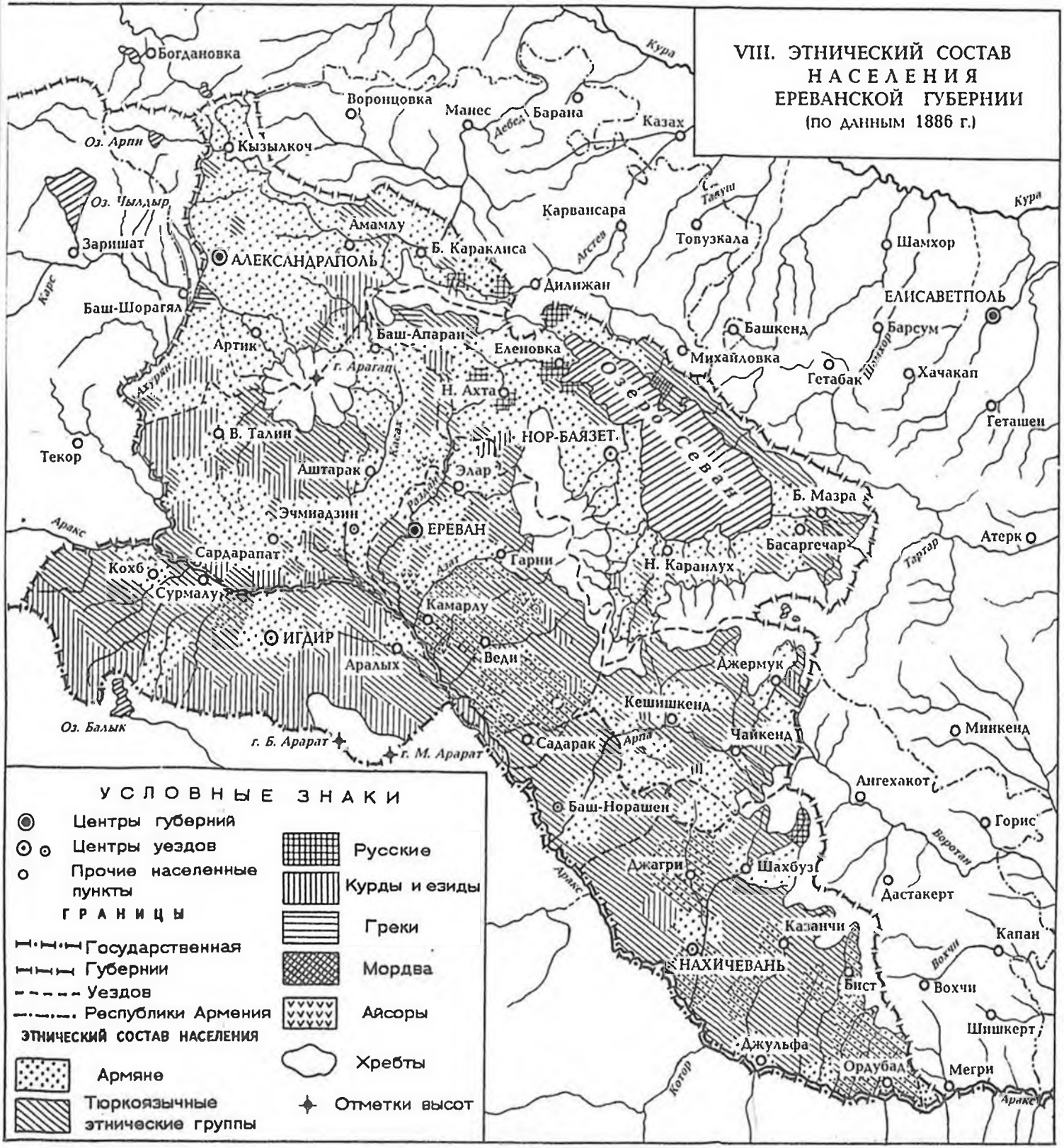
VIII. ЭТНИЧЕСКИЙ СОСТАВ НАСЕЛЕНИЯ ЕРЕВАНСКОЙ ГУБЕРНИИ
(ПО ДАННЫМ 1886 г.)
Богдановка
Воронцовка
Манес
Барана
Казах
Кура
Оз. Арпи
Кызылкоч
Оз. Чылдыр
Заришат
Амамлу
Б. Караклиса
АЛЕКСАНДРАПОЛЬ
Карвансара
Дилижан
Товузкала
Шамхор
ЕЛИСАВЕТПОЛЬ
Баш-Шорагял
Карс
Артик
Баш-Апаран
Еленовка
Башкенд
Барсум
Михайловка
Гетабак
Хачакап
Ахурян
г. Арагац
Н. Ахта
Геташен
Текор
В. Талин
НОР-БАЯЗЕТ
Аштарак
Элар
Б. Мазра
Эчмиадзин
ЕРЕВАН
Басаргечар
Атерк
Аракс
Сардарапат
Гарни
Н. Каранлух
Кохб
Сурмалу
Камарлу
ИГДИР
Веди
Аралых
Джермук
Кешишкенд
Оз. Балык
г. Б. Арарат
г. М. Арарат
Садарак
Чайкенд
Минкенд
Ангехакот
Баш-Норашен
Горис
Джагри
Шахбуз
Дастакерт
Казанчи
Капан
НАХИЧЕВАНЬ
Бист
Вохчи
Шишкерт
Джульфа
Ордубад
Мегри
Котор
УСЛОВНЫЕ ЗНАКИ
Центры губерний
Центры уездов
Прочие населенные пункты
ГРАНИЦЫ
Государственная
Губернии
Уездов
Республики Армения
ЭТНИЧЕСКИЙ СОСТАВ НАСЕЛЕНИЯ
Армяне
Тюркоязычные этнические группы
Русские
Курды и езиды
Греки
Мордва
Айсоры
Хребты
Отметки высот

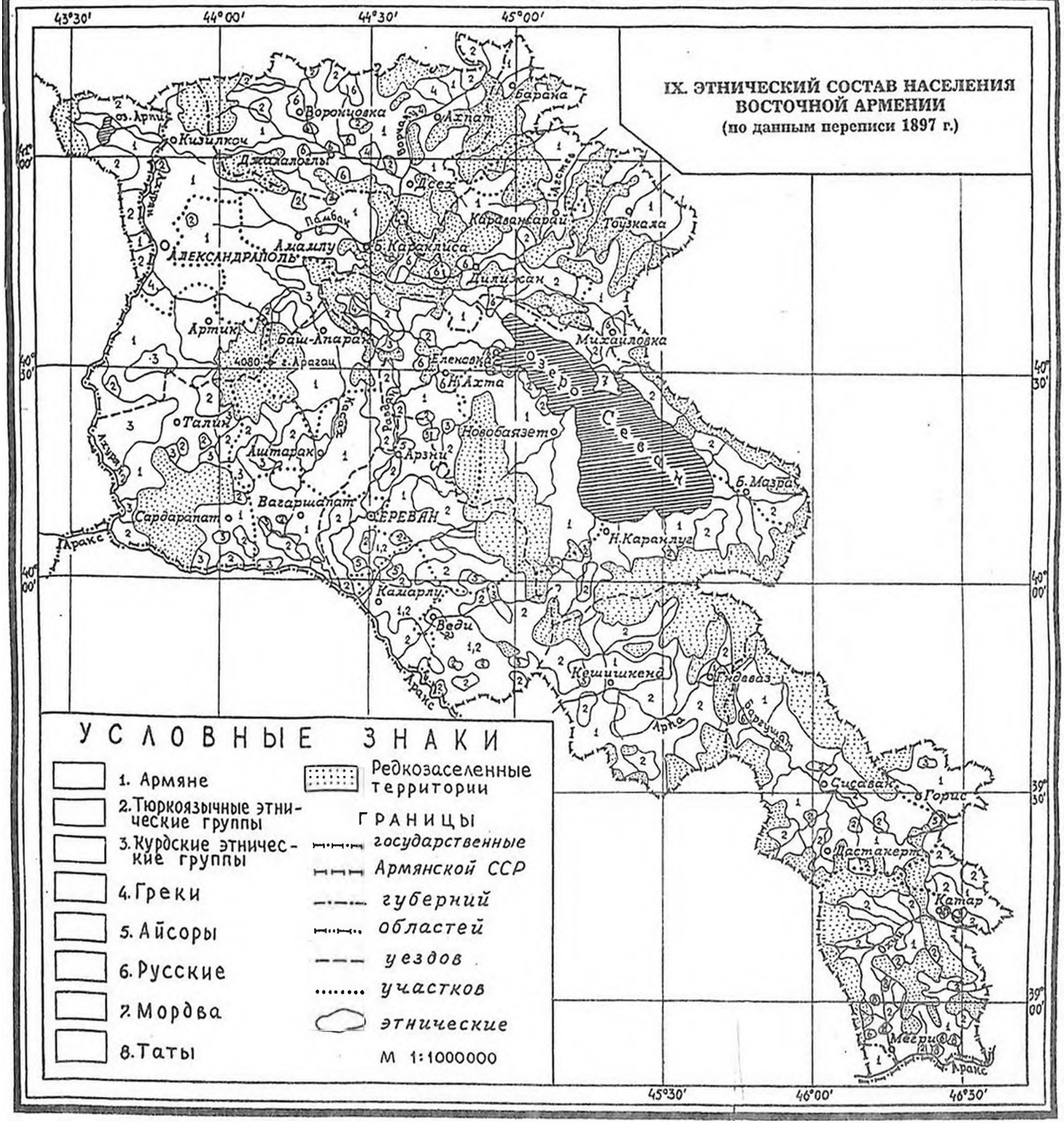
IX. ЭТНИЧЕСКИЙ СОСТАВ НАСЕЛЕНИЯ ВОСТОЧНОЙ АРМЕНИИ
(по данным переписи 1897 г.)
43°30'
44°00'
44°30'
45°00'
45°30'
46°00'
46°30'
40°00'
40°30'
39°30'
39°00'
Александрополь
Эривань
Новобаязет
Нахичевань
Шушинский уезд
Зангезурский уезд
Карабахская губ.
Елизаветпольская губ.
Эриванская губ.
Тифлисская губ.
Карсская обл.
Сисиан
Горис
Шастакерт
Мегри
Аракс
Кюрак
Арпа
Севан
Озеро
УСЛОВНЫЕ ЗНАКИ
1. Армяне
2. Тюркоязычные этнические группы
3. Курдские этнические группы
4. Греки
5. Айсоры
6. Русские
7. Мордва
8. Таты
Редкозаселенные территории
ГРАНИЦЫ
государственные
Армянской ССР
губерний
областей
уездов
участков
этнические
М 1:1000000

X. ПЛОТНОСТЬ НАСЕЛЕНИЯ ВОСТОЧНОЙ АРМЕНИИ
(по данным переписи 1897 г.)

1. Ереванский уезд
2. Эчмиадзинский уезд
3. Александрапольский уезд
4. Ахбабинский участок
5. Лорийский участок
6. Казахский уезд
7. Новобаязетский уезд
8. Даралагязский участок
9. Зангезурский уезд

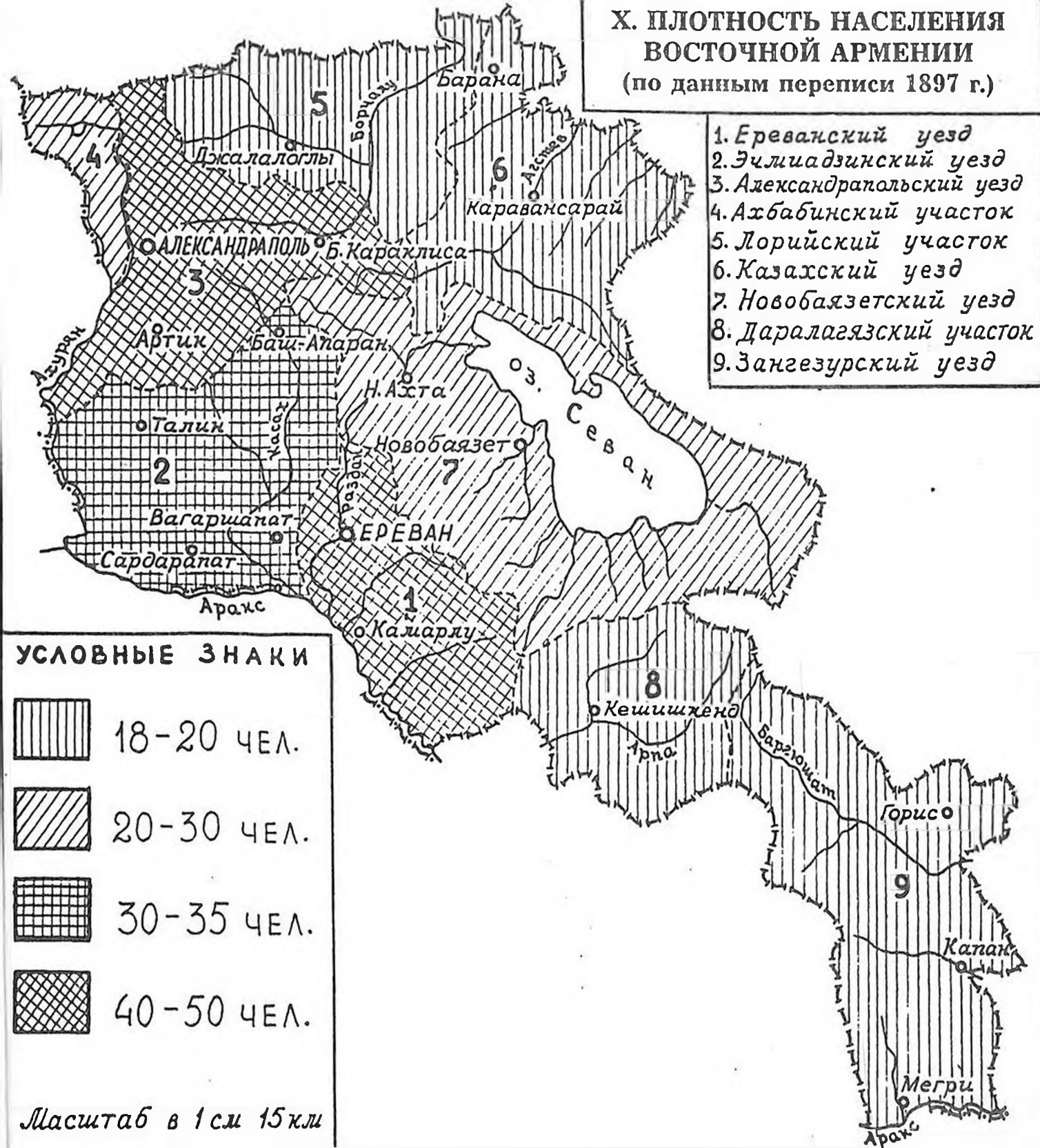

УСЛОВНЫЕ ЗНАКИ

18-20 чел.

20-30 чел.

30-35 чел.

40-50 чел.

Масштаб в 1 см 15 км

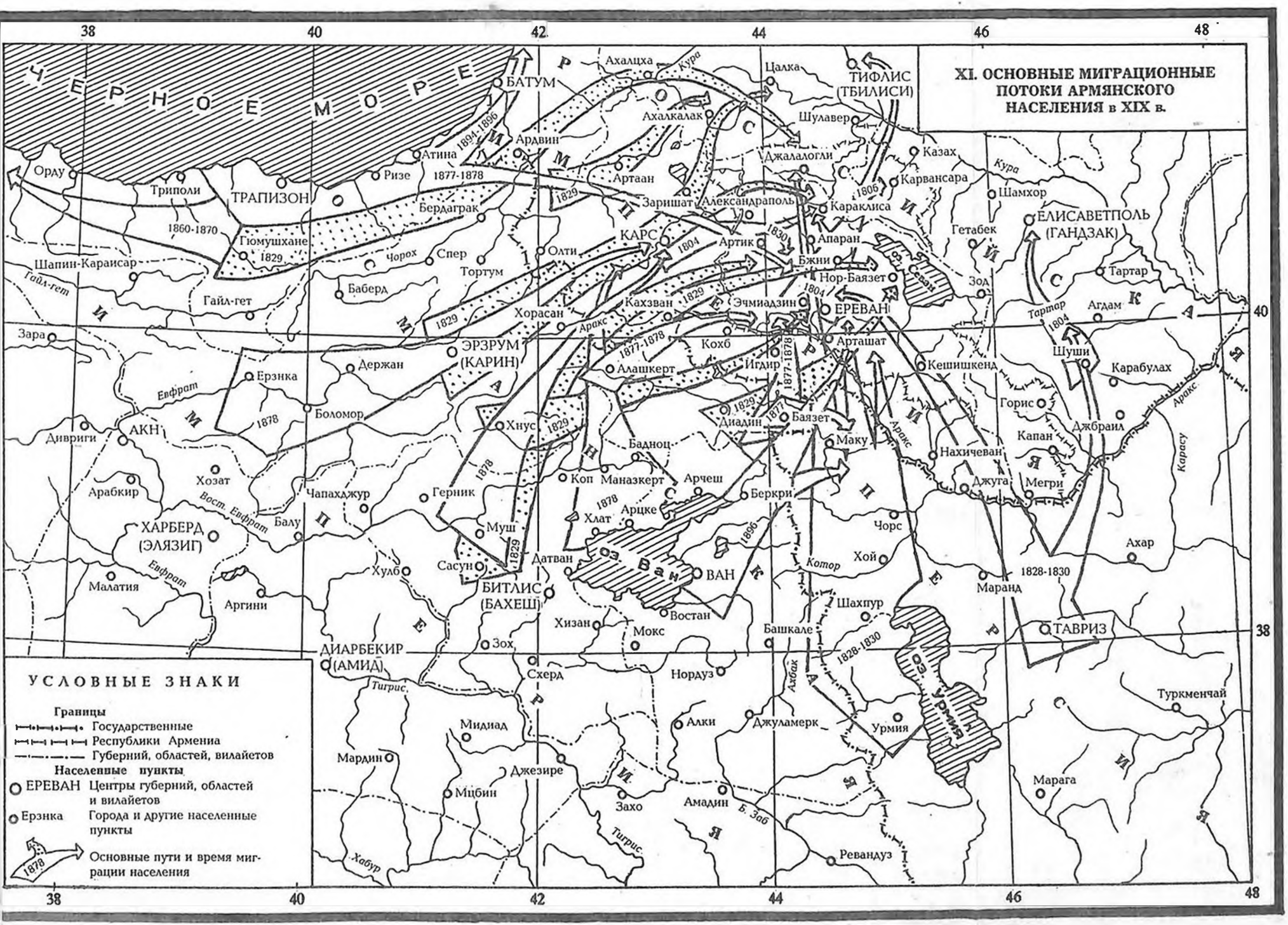
XI. ОСНОВНЫЕ МИГРАЦИОННЫЕ ПОТОКИ АРМЯНСКОГО НАСЕЛЕНИЯ в XIX в.
38
40
42
44
46
48
ЧЕРНОЕ МОРЕ
БАТУМ
ТИФЛИС (ТБИЛИСИ)
ТРАПИЗОН
КАРС
ЕРЕВАН
ЭРЗРУМ (КАРИН)
ЕЛИСАВЕТПОЛЬ (ГАНДЗАК)
АКН
ХАРБЕРД (ЭЛЯЗИГ)
БИТЛИС (БАХЕШ)
ВАН
ДИАРБЕКИР (АМИД)
ТАВРИЗ
оз. Ван
оз. Урмия
Ахалцха
Ахалкалак
Цалка
Шулавер
Ардвин
Атина
Ризе
Орду
Триполи
Артаан
Заришат
Александраполь
Джалалогли
Казах
Карвансара
Караклиса
Шамхор
Гетабек
Бердаграк
Гюмушхане
Шапин-Карасар
Гайл-гет
Чорох
Спер
Олти
Артик
Апаран
Бжни
Нор-Баязет
Зод
Тортум
Баберд
Тартар
Агдам
Шуши
Карабулах
Зара
Держан
Ерзнка
Хорасан
Кахзван
Эчмиадзин
Арташат
Кохб
Алашкерт
Игдир
Кешишкенд
Горис
Капан
Джбраил
Дивриги
Боломор
Хнус
Диадин
Баязет
Маку
Нахичеван
Мегри
Джуга
Хозат
Арабкир
Чапаханджур
Герник
Бадноц
Коп
Маназкерт
Арчеш
Беркри
Арцке
Хлат
Муш
Чорс
Ахар
Хой
Котор
Маранд
Малатия
Аргини
Сасун
Датван
Хулб
Востан
Шахпур
Башкале
Хизан
Мокс
Зох
Схерд
Нордуз
Алки
Джуламерк
Урмия
Туркменчай
Мидиад
Мардин
Джезире
Мцбин
Захо
Амадин
Марага
Ревандуз
Ерзнка
Евфрат
Вост. Евфрат
Тигрис
Хабур
Б. Заб
Аракс
Карасу
1894-1896
1877-1878
1860-1870
1829
1804
1806
1830
1828-1830
1878
1877
1896
УСЛОВНЫЕ ЗНАКИ
Границы
Государственные
Республики Армения
Губерний, областей, вилайетов
Населенные пункты
ЕРЕВАН Центры губерний, областей и вилайетов
Ерзнка Города и другие населенные пункты
1878 Основные пути и время миграции населения

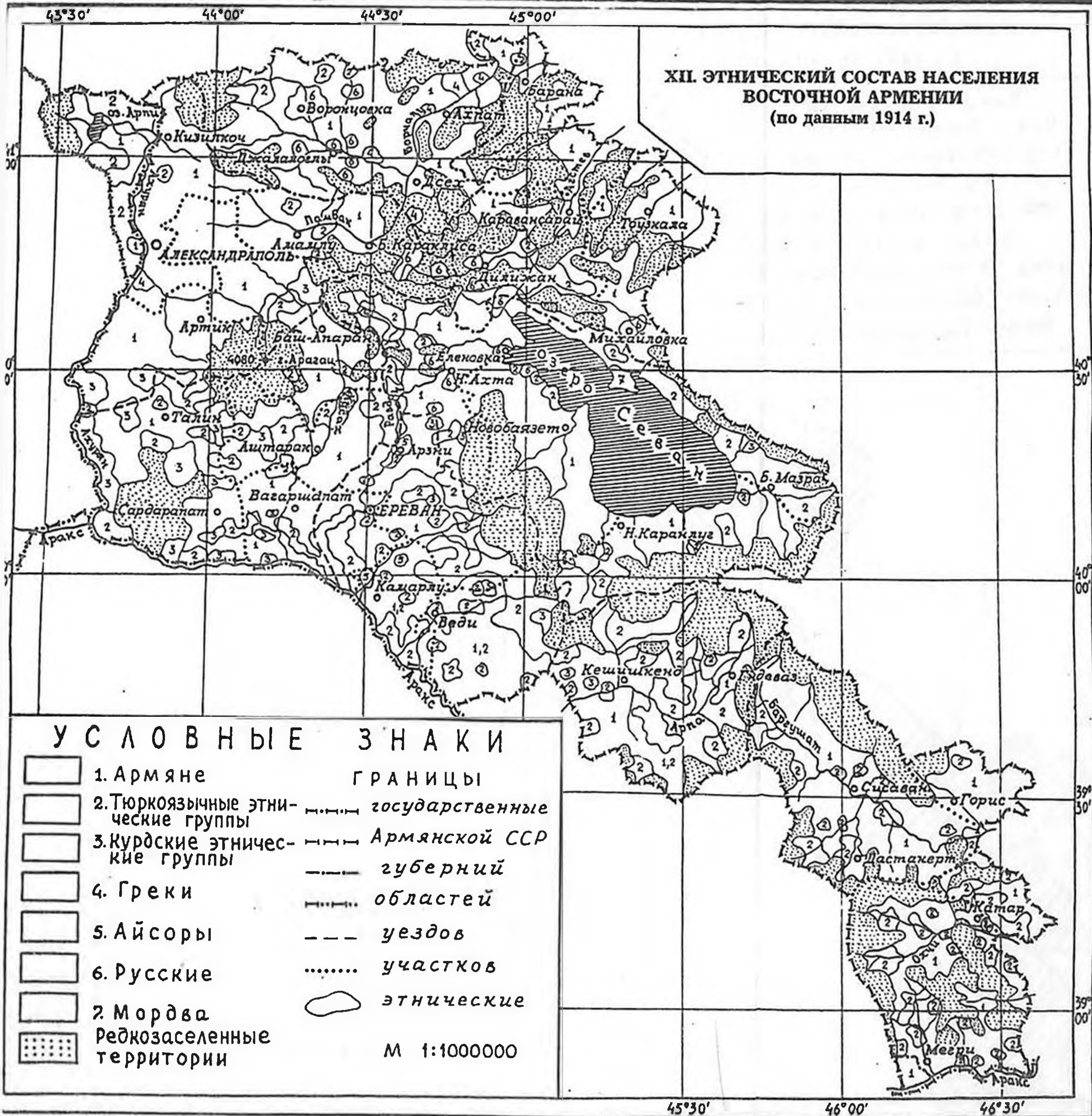
XII. ЭТНИЧЕСКИЙ СОСТАВ НАСЕЛЕНИЯ
ВОСТОЧНОЙ АРМЕНИИ
(по данным 1914 г.)
43°30'
44°00'
44°30'
45°00'
45°30'
46°00'
46°30'
УСЛОВНЫЕ ЗНАКИ
1. Армяне
2. Тюркоязычные этнические группы
3. Курдские этнические группы
4. Греки
5. Айсоры
6. Русские
7. Мордва
Редкозаселенные территории
ГРАНИЦЫ
государственные
Армянской ССР
губерний
областей
уездов
участков
этнические
М 1:1000000
Воронцовка
Кизилкоч
Джалалоглы
Ахпат
Барана
Дсех
Караван-сарай
Тоузкала
Памбак
Амамлу
Б. Караклиса
АЛЕКСАНДРАПОЛЬ
Дилижан
Михайловка
Артик
Баш-Апаран
г. Арагац
4080
Еленовка
Н. Ахта
Талин
Аштарак
Новобаязет
Арзни
Севан
Б. Мазра
Вагаршапат
Сардарапат
ЕРЕВАН
Н. Караклуг
Аракс
Камарлу
Веди
Кешишкенд
Гадеваз
Арпа
Бареушат
Сисиан
Горис
Дастакерт
Катар
Мегри

XIII. ПЛОТНОСТЬ НАСЕЛЕНИЯ ВОСТОЧНОЙ АРМЕНИИ
(по данным 1914 г.)

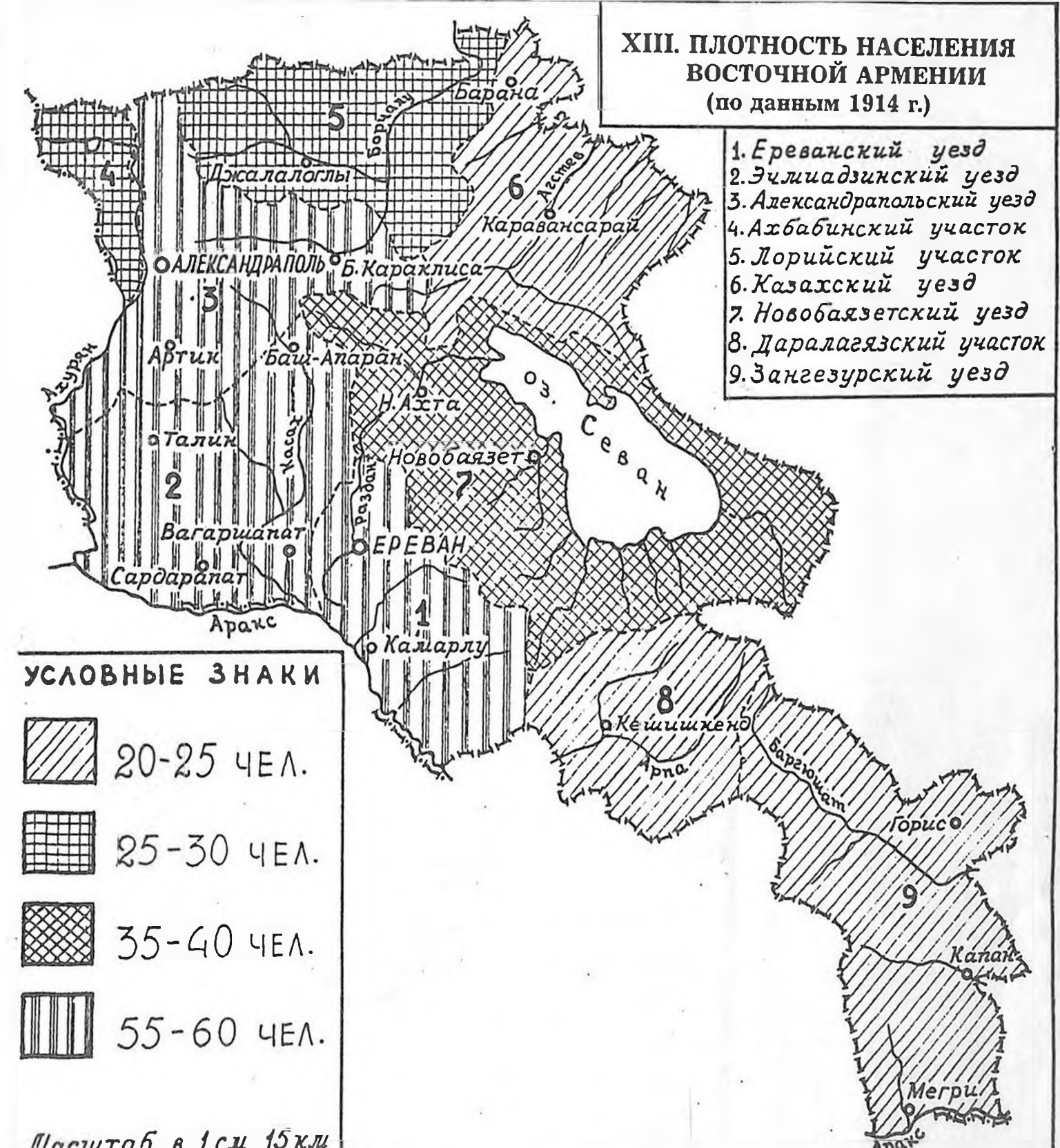

Гамлет Григорьевич САРКИСЯН

НАСЕЛЕНИЕ ВОСТОЧНОЙ АРМЕНИИ В XIX–НАЧАЛЕ XX в. (этнодемографическое исследование)

Համլետ Գրիգորի ՍԱՐԳՍՅԱՆ

ԱՐԵՎԵԼՅԱՆ ՀԱՅԱՍՏԱՆԻ ԲՆԱԿՉՈՒԹՅՈՒՆԸ XIX դ.–XX դ. ՍԿԶԲՆԵՐԻՆ (էթնոժողովրդագրական ուսումնասիրություն)

Редакторы: Д. С. Вардумян
Ю. И. Мкртумян

Компьютерный набор и оформление: С. Б. Акопян
Корректоры: Н. Р. Габриелян
А. С. Обосян

Сдано в печать 09. 12. 2001г. Подписано к печати 10. 01. 2002г. Формат 60x84 1/16. Бумага - офсетная, печать - офсетная. Усл. печ. л. - 15. Тираж - 750 экз. Заказ . Цена договорная.

375019 Издательство "Гитутюн" НАН РА, Ереван, пр. Маршала Баграмяна 24г.
375019 ՀՀ ԳԱԱ «Գիտություն» հրատարակչություն, Երևան, Մարշալ Բաղրամյան պող., 24գ:

375025 Типография Ереванского госуниверситета, Ереван, ул. Абовяна 52.
375025 Երևանի պետհամալսարանի տպարան, Երևան, Աբովյան փող., 52:

1500

ԳԱԱ Հիմնարար Գիտ. Գրադ.

120650642

ООО "Букинист"
ISBN 5-8080-0006-6

2 000013 830012

Население Восточной Армении в XIX - начале XX в. этнографическое

1500.00 др.

1500 gp.

КАРСЪ
XII
Ардаганъ
Артвинъ
Ардануч
Сарыкамышъ
Алашкертъ
Кара-килиса
Александ

R II
650642